

# Demande d'examen au cas par cas préalable à la réalisation d'une étude d'impact

Article R. 122-3 du code de l'environnement

Ce formulaire n'est pas applicable aux installations classées pour la protection  
de l'environnement

Ce formulaire complété sera publié sur le site internet de l'autorité administrative de l'Etat  
compétente en matière d'environnement

Avant de remplir cette demande, lire attentivement la notice explicative

Cadre réservé à l'administration

Date de réception  
23/08/2018

Dossier complet le  
6/09/2018

N° d'enregistrement  
2018-ARA-DP-1463

## 1. Intitulé du projet

Défrichement partiel pour l'implantation de deux poulaillers Pabel's

## 2. Identification du maître d'ouvrage ou du pétitionnaire

### 2.1 Personne physique

Nom Bonnefoy Prénom Rémy

### 2.2 Personne morale

Dénomination ou raison sociale Exploitation Agricole (EARL de La Chaneyre)

Nom, prénom et qualité de la personne  
habilitée à représenter la personne morale Bonnefoy Rémy

RCS / SIRET 1653156184100010 Forme juridique EARL de La Chaneyre

Joignez à votre demande l'annexe obligatoire n°1

## 3. Rubrique(s) applicable(s) du tableau des seuils et critères annexé à l'article R. 122-2 du code de l'environnement et dimensionnement correspondant du projet

N° de rubrique et sous rubrique	Caractéristiques du projet au regard des seuils et critères de la rubrique
<del>5° a)</del> 47 a)	Défrichement d'une surface de 0,45 hectare.

## 4. Caractéristiques générales du projet

Doivent être annexées au présent formulaire les pièces énoncées à la rubrique 8.1 du formulaire

### 4.1 Nature du projet

Défrichement de la parcelle N° 354 section B sur la commune de  
Saint-Jeures en vue de l'implantation de deux poulaillers  
Pabel's.

#### 4.2 Objectifs du projet

L'implantation sur cette parcelle a pour but de limiter l'impact sur le SAU de l'exploitation ainsi que d'installer les parcours dans le reste du bois pour favoriser le bien être des palets.

#### 4.3 Décrivez sommairement le projet

##### 4.3.1 dans sa phase de réalisation

Il y aura 3 phases de réalisation qui se dérouleront sur 6 mois :

- Abattage du bois à la main
- déssouchage et terrassement à la pelle mécanique
- construction des bâtiments.

##### 4.3.2 dans sa phase d'exploitation

Élevage de palets labels

4.4.1 A quelle(s) procédure(s) administrative(s) d'autorisation le projet a-t-il été ou sera-t-il soumis ?

La décision de l'autorité administrative de l'Etat compétente en matière d'environnement devra être jointe au(x) dossier(s) d'autorisation(s).

Autorisation de défrichement  
Dérogation du PLU (réaliser par la Mairie et de DOT).

4.4.2 Précisez ici pour quelle procédure d'autorisation ce formulaire est rempli

Autorisation de défrichement

4.5 Dimensions et caractéristiques du projet et superficie globale (assiette) de l'opération - préciser les unités de mesure utilisées

Grandeurs caractéristiques	Valeur
4 500 m <sup>2</sup> de défrichement	

4.6 Localisation du projet

Adresse et commune(s)  
d'implantation

Parcelle N° 354  
Section B  
Commune de  
Saint-Jeures 43200

Coordonnées géographiques<sup>1</sup>

Long. \_\_\_° \_\_\_' \_\_\_" \_\_\_ Lat. \_\_\_° \_\_\_' \_\_\_" \_\_\_

Pour les rubriques 5° a), 6° b) et d), 8°, 10°, 18°, 28° a) et b), 32°, 41° et 42° :

Point de départ :

Long. \_\_\_° \_\_\_' \_\_\_" \_\_\_ Lat. \_\_\_° \_\_\_' \_\_\_" \_\_\_

Point d'arrivée :

Long. \_\_\_° \_\_\_' \_\_\_" \_\_\_ Lat. \_\_\_° \_\_\_' \_\_\_" \_\_\_

Communes traversées :

4.7 S'agit-il d'une modification/extension d'une installation ou d'un ouvrage existant ?

Oui  Non

4.7.1 Si oui, cette installation ou cet ouvrage a-t-il fait l'objet d'une étude d'impact ?

Oui  Non

4.7.2 Si oui, à quelle date a-t-il été autorisé ?

4.8 Le projet s'inscrit-il dans un programme de travaux ?

Oui  Non

Si oui, de quels projets se compose le programme ?

Abattage, défrichage, terrassement, construction de deux poulaillers Rabels.

<sup>1</sup> Pour l'outre-mer, voir notice explicative



5. Sensibilité environnementale de la zone d'implantation envisagée

5.1 Occupation des sols

Quel est l'usage actuel des sols sur le lieu de votre projet ?

Un bois.

Existe-t-il un ou plusieurs documents d'urbanisme (ensemble des documents d'urbanisme concernés) réglementant l'occupation des sols sur le lieu/tracé de votre projet ?

Oui  Non

Si oui, intitulé et date d'approbation :  
Précisez le ou les règlements applicables à la zone du projet

PLU

Pour les rubriques 33° à 37°, le ou les documents ont-ils fait l'objet d'une évaluation environnementale ?

Oui  Non

5.2 Enjeux environnementaux dans la zone d'implantation envisagée :

Complétez le tableau suivant, par tous moyens utiles, notamment à partir des informations disponibles sur le site internet <http://www.developpement-durable.gouv.fr/etude-impact>

Le projet se situe-t-il :	Oui	Non	Lequel/Laquelle ?
dans une zone naturelle d'intérêt écologique, faunistique et floristique de type I ou II (ZNIEFF) ou couverte par un arrêté de protection de biotope ?	<input type="checkbox"/>	<input checked="" type="checkbox"/>	
en zone de montagne ?	<input checked="" type="checkbox"/>	<input type="checkbox"/>	Massif centrale
sur le territoire d'une commune littorale ?	<input type="checkbox"/>	<input checked="" type="checkbox"/>	
dans un parc national, un parc naturel marin, une réserve naturelle (régionale ou nationale) ou un parc naturel régional ?	<input type="checkbox"/>	<input checked="" type="checkbox"/>	
sur un territoire couvert par un plan de prévention du bruit, arrêté ou le cas échéant, en cours d'élaboration ?	<input type="checkbox"/>	<input checked="" type="checkbox"/>	

dans une aire de mise en valeur de l'architecture et du patrimoine ou une zone de protection du patrimoine architectural, urbain et paysager ?	<input type="checkbox"/>	<input checked="" type="checkbox"/>	
dans une zone humide ayant fait l'objet d'une délimitation ?	<input type="checkbox"/>	<input checked="" type="checkbox"/>	
dans une commune couverte par un plan de prévention des risques naturels prévisibles ou par un plan de prévention des risques technologiques ? si oui, est-il prescrit ou approuvé ?	<input type="checkbox"/>	<input checked="" type="checkbox"/>	
dans un site ou sur des sols pollués ?	<input type="checkbox"/>	<input checked="" type="checkbox"/>	
dans une zone de répartition des eaux ?	<input type="checkbox"/>	<input checked="" type="checkbox"/>	
dans un périmètre de protection rapprochée d'un captage d'eau destiné à l'alimentation humaine ?	<input type="checkbox"/>	<input checked="" type="checkbox"/>	
dans un site inscrit ou classé ?	<input type="checkbox"/>	<input checked="" type="checkbox"/>	
<b>Le projet se situe-t-il, dans ou à proximité :</b>	<b>Oui</b>	<b>Non</b>	<b>Lequel et à quelle distance ?</b>
d'un site Natura 2000 ?	<input type="checkbox"/>	<input checked="" type="checkbox"/>	
d'un monument historique ou d'un site classé au patrimoine mondial de l'UNESCO ?	<input type="checkbox"/>	<input checked="" type="checkbox"/>	

## 6. Caractéristiques de l'impact potentiel du projet sur l'environnement et la santé humaine

### 6.1 Le projet envisagé est-il susceptible d'avoir les incidences suivantes ?

Veillez compléter le tableau suivant :

Domaines de l'environnement :	Oui	Non	De quelle nature ? De quelle importance ? Appréciez sommairement l'impact potentiel
<b>Ressources</b> engendre-t-il des prélèvements d'eau ?	<input type="checkbox"/>	<input checked="" type="checkbox"/>	
impliquera-t-il des drainages / ou des modifications prévisibles des masses d'eau souterraines ?	<input type="checkbox"/>	<input checked="" type="checkbox"/>	
est-il excédentaire en matériaux ?	<input type="checkbox"/>	<input checked="" type="checkbox"/>	
est-il déficitaire en matériaux ?	<input type="checkbox"/>	<input checked="" type="checkbox"/>	
Si oui, utilise-t-il les ressources naturelles du sol ou du sous-sol ?	<input type="checkbox"/>	<input checked="" type="checkbox"/>	
<b>Milieu naturel</b> est-il susceptible d'entraîner des perturbations, des dégradations, des destructions de la biodiversité existante : faune, flore, habitats, continuités écologiques ?	<input type="checkbox"/>	<input checked="" type="checkbox"/>	
est-il susceptible d'avoir des incidences sur les zones à sensibilité particulière énumérées au 5.2 du présent formulaire ?	<input type="checkbox"/>	<input checked="" type="checkbox"/>	

	Engendre-t-il la consommation d'espaces naturels, agricoles, forestiers, maritimes ?	<input checked="" type="checkbox"/>	<input type="checkbox"/>	agricoles et forestiers.
	Est-il concerné par des risques technologiques ?	<input type="checkbox"/>	<input checked="" type="checkbox"/>	
<b>Risques et nuisances</b>	Est-il concerné par des risques naturels ?	<input type="checkbox"/>	<input checked="" type="checkbox"/>	
	Engendre-t-il des risques sanitaires ?	<input type="checkbox"/>	<input checked="" type="checkbox"/>	
	Est-il concerné par des risques sanitaires ?	<input type="checkbox"/>	<input checked="" type="checkbox"/>	
<b>Commodités de voisinage</b>	Est-il source de bruit ?	<input checked="" type="checkbox"/>	<input type="checkbox"/>	Bruit des animaux uniquement (Poulets) Pas de voisins proches.
	Est-il concerné par des nuisances sonores ?	<input type="checkbox"/>	<input checked="" type="checkbox"/>	
	Engendre-t-il des odeurs ?	<input checked="" type="checkbox"/>	<input type="checkbox"/>	Oui lors du curage uniquement Mais aucune nuisance assez forte pour avoir un impact sur le voisinage
	Est-il concerné par des nuisances olfactives ?	<input type="checkbox"/>	<input checked="" type="checkbox"/>	
	Engendre-t-il des vibrations ?	<input type="checkbox"/>	<input checked="" type="checkbox"/>	
	Est-il concerné par des vibrations ?	<input type="checkbox"/>	<input checked="" type="checkbox"/>	



	<p>Engendre-t-il des émissions lumineuses ?</p> <p>Est-il concerné par des émissions lumineuses ?</p>	<input type="checkbox"/> <input type="checkbox"/>	<input checked="" type="checkbox"/> <input checked="" type="checkbox"/>	
	<p>Engendre-t-il des rejets polluants dans l'air ?</p>	<input type="checkbox"/>	<input checked="" type="checkbox"/>	
<p><b>Pollutions</b></p>	<p>Engendre-t-il des rejets hydrauliques ?</p> <p>Si oui, dans quel milieu ?</p>	<input type="checkbox"/>	<input checked="" type="checkbox"/>	
	<p>Engendre-t-il la production d'effluents ou de déchets non dangereux, inertes, dangereux ?</p>	<input checked="" type="checkbox"/>	<input type="checkbox"/>	<p>déjections animales (fumier)</p>
<p><b>Patrimoine / Cadre de vie / Population</b></p>	<p>Est-il susceptible de porter atteinte au patrimoine architectural, culturel, archéologique et paysager ?</p>	<input type="checkbox"/>	<input checked="" type="checkbox"/>	
	<p>Engendre-t-il des modifications sur les activités humaines (agriculture, sylviculture, urbanisme / aménagements) ?</p>	<input type="checkbox"/>	<input checked="" type="checkbox"/>	



6.2 Les incidences du projet identifiées au 6.1 sont-elles susceptibles d'être cumulées avec d'autres projets connus ?

Oui  Non  Si oui, décrivez lesquelles :

6.3 Les incidences du projet identifiées au 6.1 sont-elles susceptibles d'avoir des effets de nature transfrontière ?

Oui  Non  Si oui, décrivez lesquels :

### 7. Auto-évaluation (facultatif)

Au regard du formulaire rempli, estimez-vous qu'il est nécessaire que votre projet fasse l'objet d'une étude d'impact ou qu'il devrait en être dispensé ? Expliquez pourquoi.

Je pense que mon projet n'a pas d'impact conséquent sur l'environnement.

## 8. Annexes

### 8.1 Annexes obligatoires

Objet	
1	L'annexe n°1 intitulée « informations nominatives relatives au maître d'ouvrage ou pétitionnaire » - non publiée ; <input checked="" type="checkbox"/>
2	Un plan de situation au 1/25 000 ou, à défaut, à une échelle comprise entre 1/16 000 et 1/64 000 (Il peut s'agir d'extraits cartographiques du document d'urbanisme s'il existe) ; <input checked="" type="checkbox"/>
3	Au minimum, 2 photographies datées de la zone d'implantation, avec une localisation cartographique des prises de vue, l'une devant permettre de situer le projet dans l'environnement proche et l'autre de le situer dans le paysage lointain ; <input checked="" type="checkbox"/>
4	Un plan du projet <u>ou</u> , pour les travaux, ouvrages ou aménagements visés aux rubriques 5° a), 6° b) et d), 8°, 10°, 18°, 28° a) et b), 32°, 41° et 42° un projet de tracé ou une enveloppe de tracé : <input checked="" type="checkbox"/>
5	<b>Sauf pour les travaux, ouvrages ou aménagements visés aux rubriques 5° a), 6° b) et d), 8°, 10°, 18°, 28° a) et b), 32°, 41° et 42° :</b> plan des abords du projet (100 mètres au minimum) pouvant prendre la forme de photos aériennes datées et complétées si nécessaire selon les évolutions récentes, à une échelle comprise entre 1/2 000 et 1/5 000. Ce plan devra préciser l'affectation des constructions et terrains avoisinants ainsi que les canaux, plans d'eau et cours d'eau ; <input type="checkbox"/>

### 8.2 Autres annexes volontairement transmises par le maître d'ouvrage ou pétitionnaire

Veillez compléter le tableau ci-joint en indiquant les annexes jointes au présent formulaire d'évaluation, ainsi que les parties auxquelles elles se rattachent

Objet
Mandat du propriétaire

## 9. Engagement et signature

Je certifie sur l'honneur l'exactitude des renseignements ci-dessus



Fait à

Abysson

le

11/05/2018

Signature



## Mandat et désignation du bénéficiaire de l'autorisation de défrichement

(lorsque le demandeur n'est pas le propriétaire)

Je (nous), soussigné(e)(s), M., Mme, MM. : BONNEFOY Marie-Thérèse

demeurant à (adresse) : Aleysson 43200 St. Jeuvies

propriétaire(s) de la (des) parcelle(s) cadastrée(s) section : B n°: 354

sise(s) sur la commune de : Saint Jeures

représentant une surface de : 1 ha 33 a 90 ca

AUTORISE (1): M. Bonnefoy Remy

demeurant (adresse) : Aleysson 43200 Saint Jeures

- à déposer en mes (nos) lieu et place, et à son nom et qualité, une demande d'autorisation de défrichement telle que prévue par l'article R 341-1 du code forestier
- à me (nous) représenter pour la visite de mon (notre) ou mes (nos) terrains désignés ci-dessus,

AUTORISE (1): M. Bonnefoy Remy


demeurant (adresse) : Aleysson 43200 Saint Jeures

- à être le bénéficiaire désigné de l'arrêté préfectoral d'autorisation de défrichement. Ce bénéficiaire s'engage et est responsable de la mise en application de l'ensemble des conditions listées dans cet arrêté (notamment la mise en oeuvre des compensations boisées ou/et le versement de l'indemnité équivalente)


Pour servir et valoir ce que de droit.

Fait à Aleysson , le 11/08/2018

Le mandataire (2),  
et/ou futur bénéficiaire

  
Lu et approuvé

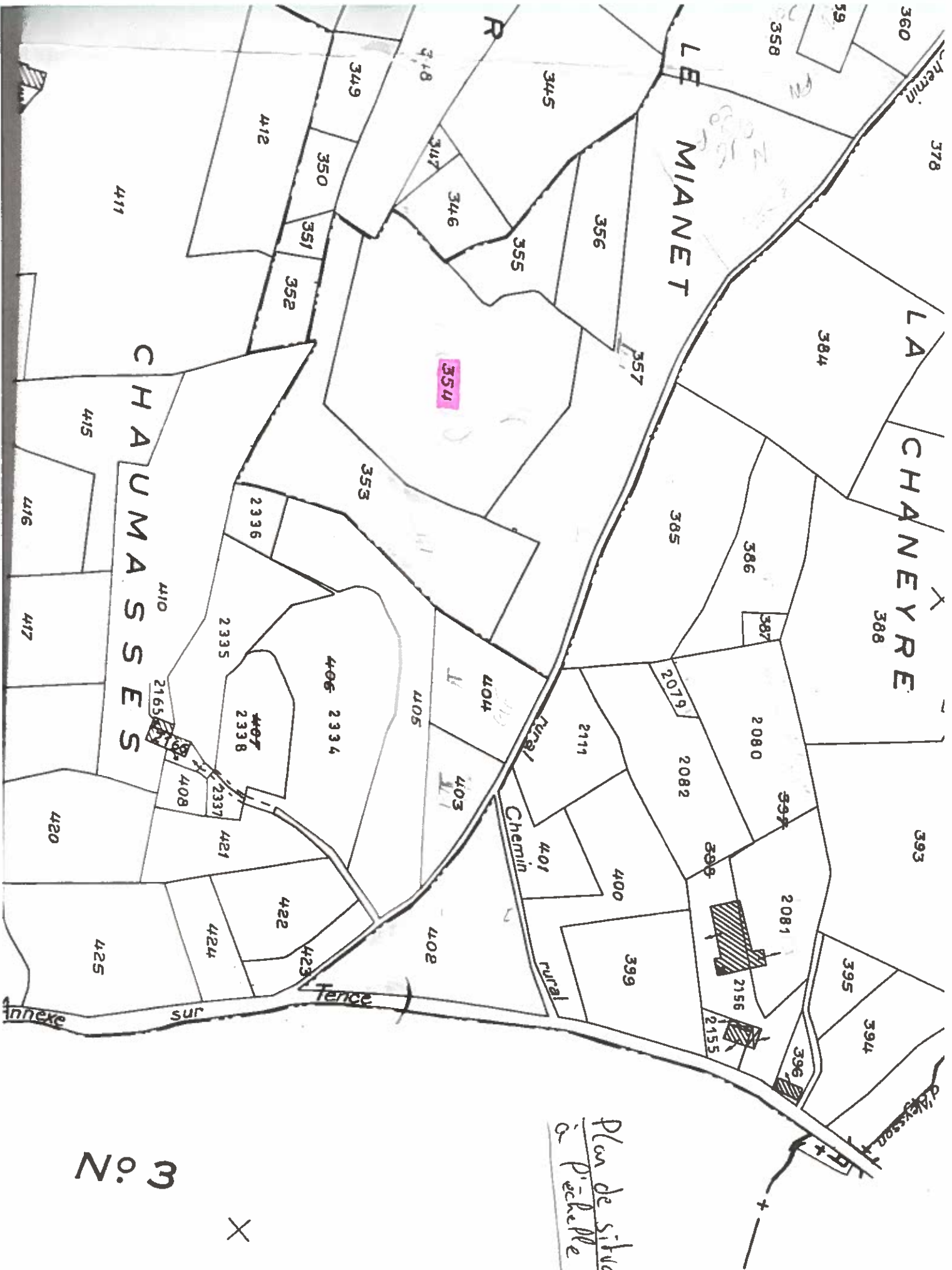
Le(s) propriétaire(s) (2)

M. T. B  
Fait et approuvé  


P.J. : un relevé de propriété

(1) Cocher la ou les cases utiles

(2) Faire précéder la signature de la mention « Lu et approuvé »



Plan de situation  
à l'échelle 1:2500

N







200 m

© IGN 2017 - [www.geoportail.gouv.fr/menons-legales](http://www.geoportail.gouv.fr/menons-legales)

Longitude :

4° 14' 43" E

Latitude :

45° 05' 00" N





