




Les falaises dominant Giffrenant



À-pics sous la pointe de Sans Bêt

Du Grenier de Commune au Grand Mont-Ruan, en passant par l'altier pic de Tenneverge, la nature a créé une série de gigantesques marches d'escalier. Terrasses inclinées ou vires étroites, entrecoupées de falaises, elles forment le bel hémicycle du Fer-à-Cheval. Le sentiment qui naît de l'austère combe où naît le Giffre, écrasée par les masses rocheuses, justifie son nom, le Bout du Monde.

Le haut des falaises du cirque du Fer-à-Cheval



## Le site classé du cirque du Fer-à-Cheval

Les paysages remarquables, identifiés comme patrimoine national, au même titre que les monuments historiques, peuvent bénéficier d'une protection au titre des articles L.341 et suivants du Code de l'environnement. D'intérêt artistique, historique, scientifique, légendaire et/ou pittoresque, **les sites classés racontent l'histoire des hommes qui ont construit ces paysages au fil du temps**; ils en sont la mémoire.

Les sites classés ne peuvent être ni détruits ni modifiés dans leur aspect ou leur état, sauf autorisation spéciale du ministre chargé des sites. Outil de protection, le classement est aussi un outil de gestion et de valorisation qualitative du territoire.

**Les paysages sont notre bien commun et la préservation du site est l'affaire de tous.** Respecter la beauté d'un site classé, c'est avoir un comportement écocitoyen.

En site classé, sont interdits le camping sous toutes ses formes, le stationnement des caravanes et des camping-cars, ainsi que la publicité dans sa totalité.

Le site du cirque du Fer-à-Cheval et du Fond de la combe est classé depuis le 29 décembre 1925. Situé dans la commune de Sixt-Fer-à-Cheval, il couvre une superficie de 2650 ha. Par ailleurs, Sixt-Fer-à-Cheval fait l'objet d'une « opération grand site » portant prioritairement sur les espaces protégés de la commune : le cirque du Fer-à-Cheval, la cascade du Rouget, l'abbaye et le chef-lieu, les gorges des Tines.



Pour vous renseigner davantage sur ce site :

- <http://www.sixtferacheval.com>
- Office de tourisme, 74740 Sixt-Fer-à-Cheval



### DIREN Rhône-Alpes

Service de la Nature, de l'Eau et des Paysages  
208 bis, rue Garibaldi, 69422 Lyon cedex 03  
Tél. : 04 37 48 36 00 - Fax : 04 37 48 36 31  
Courriel : [diren@developpement-durable.gouv.fr](mailto:diren@developpement-durable.gouv.fr)  
Internet : <http://www.developpement-durable.gouv.fr/>



*Au pied du Tenneverge*


# Le cirque du Fer-à-Cheval





La haute vallée du Giffre attire depuis longtemps les voyageurs. Dès 1854, l'alpiniste britannique Alfred Wills parcourait la vallée, et se faisait construire un chalet au cirque des Fonts en 1859. Jusqu'en 1959, une ligne de chemin de fer acheminait les passagers depuis Annemasse. Aujourd'hui, c'est en voiture et en car que les touristes gagnent le cirque du Fer-à-Cheval. Ceci n'est pas sans poser des problèmes de circulation compte tenu de la fréquentation importante du site, surtout en été.

Les sédiments qui composent le massif du Haut-Giffre se sont déposés aux ères secondaires et tertiaires dans les fonds marins, en couches parfois très épaisses. La surrection des Alpes les a repoussés vers l'ouest, courbés et froissés. Ainsi se sont formés des plis plus ou moins accentués, parfois couchés à l'horizontale. Alors que les roches tendres, relativement plastiques, se prêtaient à ces mouvements, les niveaux durs, plus rigides, se sont fracturés en se plissant. L'érosion, très active dans ces montagnes élevées, au climat rude et pluvieux, a joué sur ces terrains chahutés. Les calcaires durs et massifs forment les escarpements et les falaises verticales. Leur fracturation a permis au gel et aux eaux courantes d'y sculpter des tours et des pitons : les Cornes du Chamois en sont un bel exemple. Les argiles et les marnes, plus tendres, s'érodent plus rapidement, en donnant des formes plus molles et des pentes douces. Ainsi s'explique la succession de falaises, de vires et de talus qui forment les versants du cirque du Fer-à-Cheval et du Fond de la Combe.



## Un site sauvegardé

Rares sont les sites aussi bien préservés que la vallée du haut Giffre. Rares également sont les communes où le pastoralisme et l'exploitation forestière sont restés aussi longtemps des activités prépondérantes.

Serait-ce à cause de l'isolement ? L'accès depuis le riant bassin de Samoëns n'est pas des plus faciles, avec ces étroites gorges des Tines creusées par le Giffre. Et puis, la commune ne va-t-elle pas jusqu'au Bout du Monde ?

Serait-ce à cause de la rigueur de son climat ? Entre 760 et 3 000 mètres, il est vrai que Sixt est située bien haut. Et avec deux mètres de précipitations tombant tous les ans sur le massif du haut Giffre, l'enneigement est souvent très fort.

Serait-ce grâce au patrimoine forestier, plus important que dans la plupart des communes de la région, et qui permettait aux sizerets de vivre convenablement du commerce du bois ?

Au-delà de toutes ces raisons, la ténacité des habitants a été décisive pour la conservation du patrimoine naturel et du cadre de vie : dès 1904, la commune demandait des mesures de protection pour préserver ses sites les plus prestigieux ou les plus pittoresques. L'ensemble Fond de la Combe - Fer-à-Cheval est un des onze sites ou monuments de Sixt répertoriés au titre de la loi de 1930.

Et c'est sans doute la qualité et l'authenticité des paysages de cette vallée qui attire tous les ans autant de visiteurs vers ce bout du monde cascasant d'eaux vives.

Falaises et éboulis, forêts et prairies, pelouses et landes d'altitude, le site du Fer-à-Cheval possède une vaste palette de milieux naturels bien préservés. Ils abritent une flore riche et originale, avec quelques espèces à la fois rares et magnifiques : sabot-de-Vénus, chardon bleu ou ancolie des Alpes.

La faune est tout aussi intéressante ; le bouquetin et le chamois fréquentent les vires escarpées des falaises, l'aigle royal plane au-dessus du cirque. Plus difficiles à observer, le petit et le grand tétras, le lagopède et la gélinotte sont également présents.

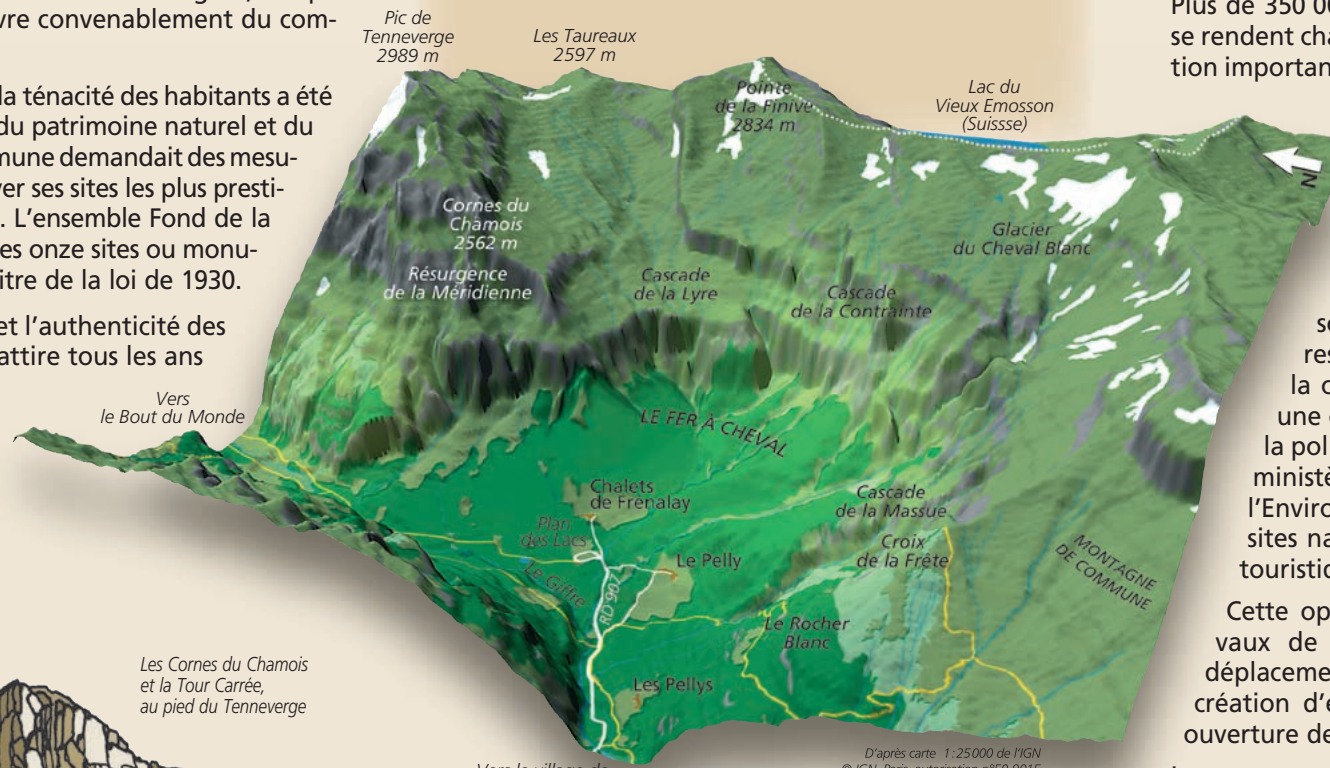


Pic de Tenneverge 2989 m

Les Taureaux 2597 m

Pointe de la Finive 2834 m

Lac du Vieux Emasson (Suisse)



Les Cornes du Chamois et la Tour Carrée, au pied du Tenneverge

Vers le village de Sixt-Fer-à-Cheval

D'après carte 1:25 000 de l'IGN © IGN, Paris, autorisation n°50-9015

## Sixt-Fer-à-Cheval, une opération « Grand Site »

La commune de Sixt-Fer-à-Cheval dispose d'un patrimoine paysager, naturel et culturel d'une richesse exceptionnelle: outre le cirque du Fer-à-Cheval et le Fond de la Combe, le visiteur découvrira les sites classés de la cascade du Rouget, des gorges des Tines, la réserve naturelle, l'abbaye du XII<sup>e</sup> siècle et le chef-lieu...



La cascade du Rouget

Plus de 350 000 personnes se rendent chaque année sur les lieux. Cette fréquentation importante pose à la petite commune de Sixt - Fer-à-Cheval (712 habitants) des problèmes sérieux de charges de gestion, de stationnement, voire d'ambiance et de dégradation progressive de certains espaces.

Afin d'offrir aux visiteurs des conditions de découverte de ces sites qui soient à la hauteur de leur renommée et respectueux de leur intégrité paysagère, la commune de Sixt-Fer-à-Cheval a engagé une opération « Grand Site », dans le cadre de la politique développée au plan national par le ministère de l'Aménagement du territoire et de l'Environnement pour l'amélioration des grands sites nationaux confrontés à une forte pression touristique.

Cette opération donne lieu à d'importants travaux de réhabilitation et de mise en valeur : déplacement de parkings, enterrement de réseaux, création d'équipements d'information et d'accueil, ouverture de l'abbaye au public, etc.

Le programme « Grand Site » est co-financé par l'État, la région Rhône-Alpes et le département de Haute-Savoie, mais également par une contribution (modeste) demandée aux visiteurs à l'occasion de leur stationnement.