

# EXAMEN AU CAS PAR CAS – DOCUMENT D'URBANISME ÉLABORATION ET PROCEDURES D'ÉVOLUTION

*Ce formulaire a été conçu pour vous aider dans la transmission des informations nécessaires à l'examen au cas par cas de votre projet de document d'urbanisme telles que mentionnées à l'article R104-30 du code de l'urbanisme. Il peut être utilisé pour l'ensemble des procédures concernées par l'examen au cas par cas : élaboration, révision, modification ou déclaration de projet. Les réponses à apporter doivent être adaptées en fonction de la nature de votre projet, à partir des connaissances dont vous disposez.*

*En application de l'article R122-18 II du code de l'environnement, ces informations sont mises en ligne sur notre site internet.*

***Ce formulaire doit être accompagné de tous les documents justificatifs permettant à l'autorité environnementale de comprendre votre projet, de connaître son environnement humain et naturel et d'évaluer les enjeux environnementaux (projet de règlement et de zonage, projet d'OAP,...), à transmettre en annexe.***

*Les liens Internet sont donnés à titre indicatif*

## 1. Intitulé de votre projet et son état d'avancement

### 1.1 Renseignements généraux

Quelle procédure souhaitez-vous réaliser ?	Quelle(s) est (sont) la (les) commune(s) concernée(s) par votre projet ?
Précisez l'intitulé précis de la procédure engagée : – PLU ou carte communale ? – élaboration, révision, modification, mise en compatibilité, etc ?	Commune de CERTINES Modification simplifiée du PLU

### 1.2 En cas d'élaboration ou de révision générale de PLU ou PLUi :

Le cas échéant, quelle est la date de débat de votre PADD ?	Sans objet
De même, connaissez-vous la date prévisionnelle de l'arrêt de votre projet ?	Sans objet

## 2. Coordonnées

### 2.1 Identification de la personne publique responsable

Qui est la personne publique responsable ?	Commune de Certines
Coordonnées pour les échanges administratifs : adresse, téléphone, courriel ?	Mairie de Certines, 365 route de la Mairie, 01240 Certines <a href="mailto:mairie@certines.fr">mairie@certines.fr</a> / 04 74 51 60 30

***NB : Vous indiquerez également en annexe 1 les coordonnées d'une personne ressource que nous pourrions joindre en cas de questions sur votre dossier. Ces coordonnées ne sont pas diffusées sur notre site internet.***

### 3. Caractéristiques générales de votre projet

#### 3.1 Votre territoire est-il actuellement couvert par un SCoT ?

Oui	Non	SCoT Bourg Bresse Revermont, approuvé le 14/12/2016
-----	-----	---

#### 3.2 Votre territoire est-il actuellement couvert par un PLU ou une carte communale ?

Oui	Non	<p>PLU approuvé le 12 juillet 2010. Il a fait l'objet de diverses évolutions :</p> <ul style="list-style-type: none"> <li>- Modification simplifiée du 12 décembre 2012 ;</li> <li>- Mise en compatibilité du 4 avril 2014 ;</li> <li>- Modification du 11 février 2016 ;</li> <li>- Modification simplifiée du 24 juillet 2017 ;</li> <li>- Modification du 19 décembre 2019.</li> </ul> <p>La modification simplifiée porte un espace de 1,8 ha situé en zone U, secteur des Jallatières :</p> <ul style="list-style-type: none"> <li>- création d'un secteur « U » spécifique ;</li> <li>- adaptation des 2 orientations d'aménagement et de programmation (OAP) qui couvrent cet espace ;</li> <li>- modification des dispositions réglementaires concernant : <ul style="list-style-type: none"> <li>o L'aspect des constructions,</li> <li>o Le nombre minimal de places de stationnement.</li> </ul> </li> </ul>
-----	-----	---

#### 3.3 Quelles sont les caractéristiques générales de votre territoire ?

Au dernier recensement général, quel est le nombre d'habitants (données INSEE) ?	1 500 habitants (INSEE 2018)
Quelle est la superficie de votre ou de vos communes ?	1593 ha
Dans le cadre d'une procédure d'évolution, quelle est la superficie du territoire concernée par votre projet ?	Pas de changement
Si le territoire dispose déjà d'un document d'urbanisme, indiquez la répartition actuelle des zones urbaines, à urbaniser et non urbanisées en distinguant, pour les POS et PLU, les zones agricoles et naturelles. <b>Annexe à joindre</b> : document graphique du plan en vigueur ou du projet	Zones U : 119 ha Zones AU : 8 ha Zones A : 517 ha Zones N : 949 ha

#### 3.4 Quelles sont les grandes orientations d'aménagement de votre document d'urbanisme ?

**Annexe à joindre** : pour une élaboration ou une révision générale de PLU communal ou intercommunal, joindre votre projet de PADD débattu par le conseil municipal ou l'organe délibérant de l'EPCI (établissement public de coopération intercommunale) ; pour les autres procédures d'évolution, joindre les documents du PLU approuvé (PADD, zonage, règlement...)

Le projet de modification ne porte pas atteinte au PADD

#### 3.5 Quels sont les objectifs de votre projet ? Dans quel contexte s'inscrit-il ?

**Annexe à joindre** : délibération engageant la procédure

La commune de Certrines engage une modification simplifiée de son PLU, afin :

- D'adapter les conditions d'aménagement d'un secteur situé en zone.

#### 3.6 Votre projet concerne-t-il la création d'une Unité touristique nouvelle (UTN) ?

Oui	Non	Si oui, précisez les caractéristiques de cette UTN en application de l'article R122-8 du code de l'urbanisme (description de la nature du projet et de ses dimensions avec, le cas échéant, la surface de plancher créée)
-----	-----	---

<b>3.7 Votre projet est-il en lien avec d'autres procédures ?</b>			
	<i>oui</i>	<i>non</i>	<i>Le cas échéant, précisez :</i>
Sera-t-il soumis à d'autre(s) type(s) de procédure(s) ou consultation(s) réglementaire(s) :		X	
Fera-t-il l'objet d'une enquête publique conjointe avec une (ou plusieurs) autre(s) procédure(s) ?		X	

<b>3.8 Quel est le contexte de votre projet ? Est-il concerné par...</b>			
	<i>oui</i>	<i>non</i>	<i>Le cas échéant, précisez</i>
Les dispositions de la loi Montagne ? <a href="http://carto.observatoire-des-territoires.gouv.fr/#v=map43;i=zone_mont.zone_mont;l=fr;z=-734374,6551069,1960844,1399270">http://carto.observatoire-des-territoires.gouv.fr/#v=map43;i=zone_mont.zone_mont;l=fr;z=-734374,6551069,1960844,1399270</a>		X	
Les dispositions de la loi Littoral concernant les grands lacs (Auvergne Rhône-Alpes) ?  <a href="http://carto.observatoire-des-territoires.gouv.fr/Sélection_du_zonage_«_Loi_Littoral_»">http://carto.observatoire-des-territoires.gouv.fr/Sélection_du_zonage_«_Loi_Littoral_»</a>		X	
Un (ou plusieurs) schéma directeur d'aménagement et de gestion des eaux (SDAGE) ou schéma d'aménagement et de gestion des eaux (SAGE) ?  <a href="http://www.gesteau.eaufrance.fr/">http://www.gesteau.eaufrance.fr/</a>	X		SDAGE Rhône-Méditerranée 2016-2021
Autres : Appartenance de votre commune à une communauté de communes ou un pays, une agglomération, un parc naturel régional...	X		Communauté d'Agglomération du Bassin de Bourg en Bresse

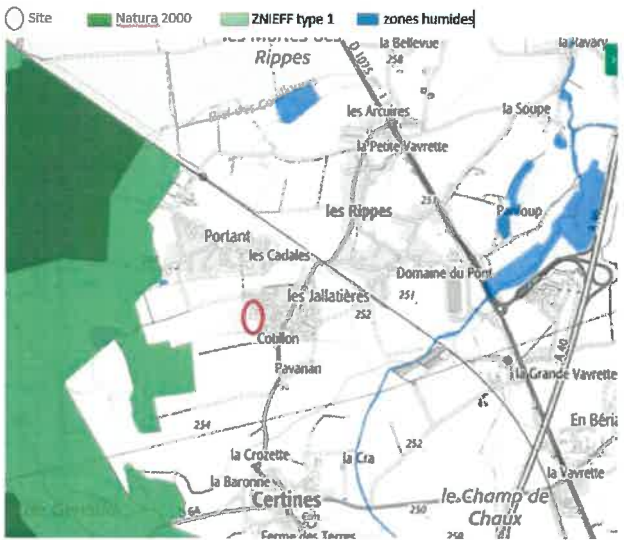
<b>3.9 Dans le cadre d'une procédure d'évolution portant sur un secteur précis (déclaration de projet / modification / révision allégée), précisez le secteur concerné par le projet ?</b>	
<b>Annexe(s) à joindre : Plan de situation permettant de localiser le projet au sein de la commune + plan de situation zoomé sur le secteur projet (ex : plan de zonage) + le règlement associé à cette zone</b>	
La modification du PLU porte sur le secteur des Jalatières (cf. dossier)	

## 4. Sensibilité environnementale du territoire concerné par la procédure et impacts potentiels du projet sur l'environnement et la santé humaine


<b>4.1 Présentation de votre projet</b>	
À quel type de commune appartenez-vous ? Sélectionnez dans la liste ci-contre	Position dans l'armature urbaine du SCoT BBR : - pôle local équipé du SCOT
<b>4.1.1 Si votre projet permet la création de logements, précisez :</b>	
Sur les 10 dernières années, quelle est la tendance démographique actuelle : augmentation de la population, stagnation, baisse du nombre d'habitants ? <a href="http://www.insee.fr/fr/methodes/nomenclatures/cog/default.asp">http://www.insee.fr/fr/methodes/nomenclatures/cog/default.asp</a>	Taux de croissance annuel moyen 2013-2018 (INSEE) : + 0,8 %
Combien d'habitants supplémentaires votre projet vous permettra-t-il d'accueillir ? À quelle échéance ? Quels besoins en logements cela créera-t-il ? Précisez : Combien de logements en dents creuses, combien en extension de l'enveloppe urbaine ? Combien de logements seront réhabilités ?	La modification du PLU simplifiera la réalisation d'une opération mixte comprenant : logements, résidence pour séniors et des services et bureaux. Les ajustements apportés ne modifient pas le potentiel d'accueil sur le secteur : environ 30 logements. Le site est situé en extension du tissu urbain, en confortement de la principale centralité du village. La modification simplifiée ne modifie pas les objectifs de densité prescrits : de 20 logements par hectare sur le secteur sud, de 15 logements par hectare sur le secteur nord.
Combien de logements vacants avez-vous sur votre (vos) commune(s) ? <a href="http://www.insee.fr/fr/methodes/nomenclatures/cog/default.asp">http://www.insee.fr/fr/methodes/nomenclatures/cog/default.asp</a>	Données INSEE 2017 : taux de vacance de 3,8 %, soit 12 logements
Quel taux de rétention foncière votre projet applique-t-il ? Indiquez le détail du calcul.	
Quelle est la superficie des zones que vous prévoyez d'ouvrir à l'urbanisation ?	Sans objet
Quelle sera la surface moyenne par logement ?	Densité brute de l'opération : 18 logements / ha
Par quels moyens prévoyez-vous de maîtriser l'enjeu de consommation d'espace ? Vous pouvez préciser ici (ou en annexe) comment les besoins en logements se traduisent en besoin de foncier sur votre commune et quelles sont les mesures associées de maîtrise de cet enjeu que vous mettez en œuvre	
La densité de l'opération est supérieure aux prescriptions du SCOT en la matière.	
<b>4.1.2 Si votre projet permet l'implantation d'activités économiques, industrielles ou commerciales, précisez :</b>	
Le cas échéant, cette zone est-elle identifiée dans le SCoT ?	Sans objet
Quelle est la surface des zones d'activités prévues ? S'agit-il d'implantation sur de nouvelles zones ou sur des secteurs déjà ouverts à l'urbanisation ?	Sans objet
S'il existe déjà une ou des zones d'activités sur votre territoire : • quelle est leur surface actuelle (occupée et disponible) ? • quel est leur taux d'occupation ?	Sans objet

4.1 Présentation de votre projet	
S'il existe déjà une ou des zones d'activités à l'échelle de l'intercommunalité et du SCoT : <ul style="list-style-type: none"> <li>• quelle est leur surface actuelle (occupée et disponible) ?</li> <li>• quel est leur taux d'occupation ?</li> </ul>	Sans objet
Votre projet permet-il l'ouverture de toute cette surface en une fois ? Si non, prévoit-il un phasage ? Indiquez lequel et comment il s'applique ?	
Complétez si nécessaire (ex : projet d'OAP jointe en annexe...)	

4.2 Espaces agricoles, naturels ou forestiers			
Votre projet concerne-t-il, directement ou indirectement, les points suivants ? <i>Y compris en dehors du périmètre du projet, éventuellement en dehors des limites communales ou intercommunales</i>	Oui	Non	Si oui, quels sont les enjeux identifiés ?
Des espaces agricoles ?		X	
Des espaces boisés ?		X	
Dans le cadre d'une procédure d'évolution : Des zones identifiées naturelles, forestière ou agricoles protégées au titre d'un document d'urbanisme existant ?		X	
Complétez si nécessaire			

4.3 Milieux naturels sensibles et biodiversité			
Votre projet concerne-t-il, directement ou indirectement les points suivants ? <i>Y compris en dehors du périmètre du projet, éventuellement en dehors des limites communales ou intercommunales ?</i>	Oui	Non	Si oui, le(s)quel(s) ? Et quels sont les enjeux identifiés ?
Une zone Natura 2000 (ZPS, ZSC, SIC) à proximité ? <a href="http://carto.data.gouv.fr/1/dreal_nature_paysage_r82.map">http://carto.data.gouv.fr/1/dreal_nature_paysage_r82.map</a>	X		Site Natura 2000 sur la commune. 
Projet sans incidence			

<b>4.3 Milieux naturels sensibles et biodiversité</b>			
<p>           Votre projet concerne-t-il, directement ou indirectement les points suivants ?  <i>Y compris en dehors du périmètre du projet, éventuellement en dehors des limites communales ou intercommunales ?</i> </p>	Oui	Non	<p>Si oui, le(s)quel(s) ?</p> <p>Et quels sont les enjeux identifiés ?</p>
Un parc naturel national ou régional ?		X	
Une réserve naturelle nationale ?		X	
Un espace naturel sensible ?		X	
<p>Une zone naturelle d'intérêt écologique, faunistique et floristique (ZNIEFF) type I ou II ?</p> <p><a href="http://carto.datar.gouv.fr/1/dreal_nature_paysage_r82.map">http://carto.datar.gouv.fr/1/dreal_nature_paysage_r82.map</a></p>	X		<p>ZNIEFF type 1</p> <p>Projet sans incidence sur ces espaces</p>
<p>Un arrêté préfectoral de protection de biotope ?</p> <p><a href="http://carto.datar.gouv.fr/1/dreal_nature_paysage_r82.map">http://carto.datar.gouv.fr/1/dreal_nature_paysage_r82.map</a></p>		X	
<p>Une ou des zones humides ayant fait l'objet d'une délimitation (inventaire départemental, communal, convention RAMSAR ...) soit par inventaire soit par expertise pédologique ?</p>	X		Le projet est sans incidences sur ces espaces
<p>Un ou des cours d'eau identifiés en liste 1 ou 2 au titre de l'article L214-17 du code de l'environnement ?</p> <p><a href="https://www.eaurmc.fr/">https://www.eaurmc.fr/</a></p> <p><a href="https://agence.eau-loire-bretagne.fr/home.html">https://agence.eau-loire-bretagne.fr/home.html</a></p> <p><a href="http://www.eau-adour-garonne.fr/fr/index.html">http://www.eau-adour-garonne.fr/fr/index.html</a></p>		X	
Complétez si nécessaire			

<b>4.4 Continuités écologiques</b>			
<p>Y a-t-il eu à l'échelle locale (communes voisines, intercommunalités, SCoT, PNR...) ou dans un document d'urbanisme antérieur des analyses portant sur les continuités écologiques ?</p>	Oui		<p>SCOT : trame agro-environnementale.</p> <p>Le site concerné par la modification du PLU ne concerne par des espaces de sensibilité.</p>
<p>Dans le Schéma Régional de Cohérence Ecologique, quels sont les éléments de la trame verte et bleue ?</p> <p><a href="http://carto.datar.gouv.fr/1/dreal_nature_paysage_r82.map">http://carto.datar.gouv.fr/1/dreal_nature_paysage_r82.map</a></p>			<p>Le site du projet ne concerne ni réservoirs de biodiversité, ni zones humides, ni corridor écologique identifiés dans le SRCE</p> 

<b>4.5 Paysage, patrimoine bâti</b>			
Votre projet concerne-t-il, directement ou indirectement les points suivants ? <i>Y compris en dehors du périmètre du projet, éventuellement en dehors des limites communales ou intercommunales</i>	Oui	Non	Si oui, le(s)quel(s) ?  Et quels sont les enjeux identifiés ?
Site classé ou projet de site classé ? <a href="http://carto.data.gouv.fr/1/dreal_nature_paysage_r82.map">http://carto.data.gouv.fr/1/dreal_nature_paysage_r82.map</a>		X	
Site inscrit ou projet de site inscrit ? <a href="http://carto.data.gouv.fr/1/dreal_nature_paysage_r82.map">http://carto.data.gouv.fr/1/dreal_nature_paysage_r82.map</a>		X	Protection MH : château de Genoux – façades et toiture inscrites à l'inventaire  Le site concerné par la modification est en dehors du périmètre de protection
Site patrimonial remarquable (y compris anciennes ZPPAUP ou AVAP ou anciens secteurs sauvegardés) ?		X	
Éléments majeurs du patrimoine ? <a href="http://atlas.patrimoines.culture.fr/atlas/trunk/">http://atlas.patrimoines.culture.fr/atlas/trunk/</a>		X	
Perspectives paysagères identifiées comme à préserver par un document de rang supérieur : SCoT, charte de parc, atlas de paysage... ?		X	
Complétez si nécessaire			

<b>4.6 Ressource en eau</b>			
<b>Captages</b>			
Votre projet concerne-t-il, directement ou indirectement les points suivants ?	Oui	Non	Si oui, le(s)quel(s) ?  Et quels sont les enjeux identifiés ?
Périmètre de protection immédiat, rapproché, éloigné d'un captage d'eau destiné à l'alimentation humaine ?		X	
Autres captages prioritaires ?		X	
<b>Usages : eau potable ; gestion des eaux usées et eaux pluviales</b>			
Les ressources en eau sont-elles suffisantes sur le territoire pour assurer les besoins présents et futurs ?	X		
Le système d'assainissement des eaux usées a-t-il une capacité suffisante pour répondre aux besoins présents et futurs du territoire ?  <a href="http://assainissement.developpement-durable.gouv.fr/">http://assainissement.developpement-durable.gouv.fr/</a>	X		
Des démarches sont-elles entreprises pour garantir la bonne gestion des eaux pluviales sur votre territoire ?		X	
Complétez si nécessaire			

<b>4.7 Sols et sous-sol</b>			
Votre projet concerne-t-il, directement ou indirectement les points suivants ? <i>Y compris en dehors du périmètre du projet, éventuellement en dehors des limites communales ou intercommunales ?</i>	Oui	Non	Si oui, le(s)quel(s) ? Et quels sont les enjeux identifiés ?
Sites et sols pollués ou potentiellement pollués :base de données BASOL ? <a href="http://basol.developpement-durable.gouv.fr/recherche.php">http://basol.developpement-durable.gouv.fr/recherche.php</a>		X	
Anciens sites industriels et activités de services :base de données BASIAS ? <a href="http://basias.brgm.fr/donnees_liste.asp?DPT=63&amp;carte=">http://basias.brgm.fr/donnees_liste.asp?DPT=63&amp;carte=</a>			
Carrières et/ou projets de création ou d'extension de carrières ?		X	
Complétez si nécessaire			

<b>4.8 Risques et nuisances</b>			
Votre projet concerne-t-il, directement ou indirectement les points suivants ? <i>Y compris en dehors du périmètre du projet, éventuellement en dehors des limites communales ou intercommunales</i>	Oui	Non	Si oui, le(s)quel(s) ? Et quels sont les enjeux identifiés ?
Risques ou aléas naturels ?		X	
Plans de prévention des risques approuvés ou en cours d'élaboration ?		X	
Nuisances ?		X	
Plan d'exposition au bruit, plan de gêne sonore ou arrêtés préfectoraux relatifs au bruit des infrastructures ?		X	
Complétez si nécessaire			

<b>4.9 Air, énergie, climat</b>			
Votre projet concerne-t-il, directement ou indirectement les points suivants ? <i>Y compris en dehors du périmètre du projet, éventuellement en dehors des limites communales ou intercommunales</i>	Oui	Non	Si oui, le(s)quel(s) ? Et quels sont les enjeux identifiés ?
Y a t-il une desserte en transport collectif sur votre territoire		X	
Plan de protection de l'atmosphère (PPA) ?		X	
Enjeux spécifiques relevés par le schéma régional du climat, de l'air et de l'énergie (SRCAE) ? Enjeux spécifiques relevés par le PCAET (ou projet de PCAET) ?		X	
Projet éolien ou de parc photovoltaïque ?		X	
Complétez si nécessaire			
Sans objet			



## 5. Annexes (rappel)


Les annexes sont des éléments essentiels pour permettre à l'autorité environnementale de comprendre votre projet et d'évaluer les enjeux environnementaux qu'il constitue et/ou doit prendre en compte :

– pour les cas d'élaboration ou de révision générale : il est recommandé de transmettre, outre le projet de PADD, un projet de zonage permettant de visualiser les secteurs prioritaires pour l'urbanisation ;

– pour les procédures d'évolution partielle (révision allégée, mise en compatibilité DUP/DP, modification) : il est essentiel de fournir les documents initiaux et de préciser les éléments qui doivent évoluer (ex : plan de zonage avant/après ; règlement avant/après, OAP avant/après)

Coordonnées de la personne à contacter	Annexe 1 ci-jointe	<input checked="" type="checkbox"/>
Élaboration ou révision « générale » de PLU ou PLUi	Projet de PADD débattu par le Conseil municipal ou l'organe délibérant de l'EPCI	<input type="checkbox"/>
	Si le territoire est actuellement couvert par un document d'urbanisme, le règlement graphique (plan de zonage) de ce document en vigueur	<input type="checkbox"/>
	Une version du projet de règlement graphique en cours d'élaboration	<input type="checkbox"/>
Pour les révisions de PLU avec examen conjoint et les déclarations de projet modifiant un PLU	Le projet de dossier envisagé pour la réunion d'examen conjoint	<input type="checkbox"/>
Pour tous	<b>Arrêté</b> prescrivant la procédure	<input checked="" type="checkbox"/>
Pour les procédures d'évolution	Projet de plan de zonage AVANT/APRÈS Projet de règlement AVANT/APRÈS Projet OAP AVANT/APRÈS	<input checked="" type="checkbox"/>
Pour tous	Cartographie du PADD Autres (OAP, ...)	<input checked="" type="checkbox"/>

## 6. Signature du demandeur (personne publique responsable)

Date : 12 octobre 2021 Lieu : CERTINES	NOM	PRENOM
	SIGNATURE	THOMAS ERIC (Nauc)
		

<b>Identification de la personne ressource, en charge du suivi du dossier</b> <b>Vous indiquerez ici les coordonnées d'une personne ressource que nous pourrions joindre en cas de questions sur votre dossier. Ces coordonnées ne sont pas diffusées sur notre site internet.</b>	
Contact au service technique ou du bureau d'étude par exemple	Thierry Vuarand Direction Aménagement du Territoire, Communauté d'Agglomération du Bassin de Bourg-en-Bresse (CA3B)
Coordonnées nécessaires pour vous joindre : adresse, téléphone, courriel	<a href="mailto:thierry.vuarand@grandbourg.fr">thierry.vuarand@grandbourg.fr</a> 04 74 24 19 21