

Demande d'examen au cas par cas préalable à la réalisation d'une étude d'impact



N° 14734*02

Article R. 122-3 du code de l'environnement

*Ce formulaire n'est pas applicable aux installations classées pour la protection
de l'environnement*

*Ce formulaire complété sera publié sur le site internet de l'autorité administrative de l'Etat
compétente en matière d'environnement*

Avant de remplir cette demande, lire attentivement la notice explicative

Cadre réservé à l'administration

Date de réception

08-11-13

Dossier complet le

01-11-13

N° d'enregistrement

F08213 P0621

1. Intitulé du projet

Demande de défrichement. Déjà accordé le 09 JUILLET 2008 -
par la Parcelle AD 1953 Commune UEEL (Ci-joint copie Accord)

2. Identification du maître d'ouvrage ou du pétitionnaire

2.1 Personne physique

Nom

GUISADO PINTO

Prénom

VICTOR

2.2 Personne morale

Dénomination ou raison sociale

Nom, prénom et qualité de la personne
habilitée à représenter la personne morale

RCS / SIRET

Forme juridique

Joignez à votre demande l'annexe obligatoire n°1

3. Rubrique(s) applicable(s) du tableau des seuils et critères annexé à l'article R. 122-2 du code de l'environnement et dimensionnement correspondant du projet

N° de rubrique et sous rubrique	Caractéristiques du projet au regard des seuils et critères de la rubrique
51e	

4. Caractéristiques générales du projet

Doivent être annexées au présent formulaire les pièces énoncées à la rubrique 8.1 du formulaire

4.1 Nature du projet

Construction de 2 Villas de 90 m² Habitable sur vide sanitaire sur
la commune d'UEEL. Cette demande porte sur le défrichement total de
la parcelle section AD 1953 de 1498 m². (Déjà accordé en 2008 voir copie
jointe). Il y a environ une quarantaine d'arbres à hautes tiges de type Pins
à couper.

4.2 Objectifs du projet

Maison en use du locatif.

4.3 Décrivez sommairement le projet

4.3.1 dans sa phase de réalisation

Les étapes sont celles appartenant à une construction. Elles débuteront par terrassement puis les étapes ~~successives~~ successives relatives à une construction s'effectueront jusqu'à la fin de celles-ci. Elles correspondront notamment aux nouvelles normes RT 2012.

4.3.2 dans sa phase d'exploitation

Locatif

4.4.1 A quelle(s) procédure(s) administrative(s) d'autorisation le projet a-t-il été ou sera-t-il soumis ?

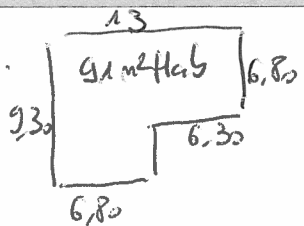
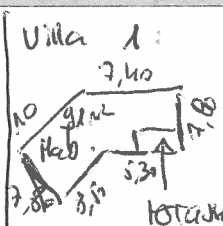
La décision de l'autorité administrative de l'Etat compétente en matière d'environnement devra être jointe au(x) dossier(s) d'autorisation(s).

Demande d'autorisations de défrichement suite à ma demande de
Permis de construire -

4.4.2 Précisez ici pour quelle procédure d'autorisation ce formulaire est rempli

Demande de Permis de construire

4.5 Dimensions et caractéristiques du projet et superficie globale (assiette) de l'opération - préciser les unités de mesure utilisées

Grandeurs caractéristiques	Valeur
<p>Dimension villa 2. </p> <p>Villa 1: </p> <p>Surface habitable: Villa 2 = 91 m² et Villa 1 = 91 m²</p>	

4.6 Localisation du projet

Adresse et commune(s)
d'implantation

Lieu dit: Les Teyssonnières
07200 UEEL
Section AO
N° de parcelle
1953

Coordonnées géographiques¹

Long. ___ ° ___ ' ___ " ___ Lat. ___ ° ___ ' ___ " ___

Pour les rubriques 5° a), 6° b) et d), 8°, 10°, 18°, 28° a) et b), 32° ; 41° et 42° :

Point de départ : Long. ___ ° ___ ' ___ " ___ Lat. ___ ° ___ ' ___ " ___

Point d'arrivée : Long. ___ ° ___ ' ___ " ___ Lat. ___ ° ___ ' ___ " ___

Communes traversées :

4.7 S'agit-il d'une modification/extension d'une installation ou d'un ouvrage existant ?

Oui Non

4.7.1 Si oui, cette installation ou cet ouvrage a-t-il fait l'objet d'une étude d'impact ?

Oui Non

4.7.2 Si oui, à quelle date a-t-il été autorisé ?

4.8 Le projet s'inscrit-il dans un programme de travaux ?

Oui Non

Si oui, de quels projets se compose le programme ?

Construction de 2 villas de 91 m² habitable chacune pour de locatif -

¹ Pour l'outre-mer, voir notice explicative

5. Sensibilité environnementale de la zone d'implantation envisagée

5.1 Occupation des sols

Quel est l'usage actuel des sols sur le lieu de votre projet ?

terrain à bâtir sans aucun bâtiment existant actuellement.

Existe-t-il un ou plusieurs documents d'urbanisme (ensemble des documents d'urbanisme concernés) réglementant l'occupation des sols sur le lieu/tracé de votre projet ?

Oui

Non

Si oui, intitulé et date d'approbation :
Précisez le ou les règlements applicables à la zone du projet

Pour les rubriques 33° à 37°, le ou les documents ont-ils fait l'objet d'une évaluation environnementale ?

Oui

Non

5.2 Enjeux environnementaux dans la zone d'implantation envisagée :

Complétez le tableau suivant, par tous moyens utiles, notamment à partir des informations disponibles sur le site internet <http://www.developpement-durable.gouv.fr/etude-impact>

Le projet se situe-t-il :	Oui	Non	Lequel/Laquelle ?
dans une zone naturelle d'intérêt écologique, faunistique et floristique de type I ou II (ZNIEFF) ou couverte par un arrêté de protection de biotope ?	<input type="checkbox"/>	<input checked="" type="checkbox"/>	
en zone de montagne ?	<input type="checkbox"/>	<input checked="" type="checkbox"/>	
sur le territoire d'une commune littorale ?	<input type="checkbox"/>	<input checked="" type="checkbox"/>	
dans un parc national, un parc naturel marin, une réserve naturelle (régionale ou nationale) ou un parc naturel régional ?	<input type="checkbox"/>	<input checked="" type="checkbox"/>	
sur un territoire couvert par un plan de prévention du bruit, arrêté ou le cas échéant, en cours d'élaboration ?	<input type="checkbox"/>	<input checked="" type="checkbox"/>	

dans une aire de mise en valeur de l'architecture et du patrimoine ou une zone de protection du patrimoine architectural, urbain et paysager ?	<input type="checkbox"/>	<input checked="" type="checkbox"/>	
dans une zone humide ayant fait l'objet d'une délimitation ?	<input type="checkbox"/>	<input checked="" type="checkbox"/>	
dans une commune couverte par un plan de prévention des risques naturels prévisibles ou par un plan de prévention des risques technologiques ? si oui, est-il prescrit ou approuvé ?	<input type="checkbox"/>	<input checked="" type="checkbox"/>	
dans un site ou sur des sols pollués ?	<input type="checkbox"/>	<input checked="" type="checkbox"/>	
dans une zone de répartition des eaux ?	<input type="checkbox"/>	<input checked="" type="checkbox"/>	
dans un périmètre de protection rapprochée d'un captage d'eau destiné à l'alimentation humaine ?	<input type="checkbox"/>	<input checked="" type="checkbox"/>	
dans un site inscrit ou classé ?	<input type="checkbox"/>	<input checked="" type="checkbox"/>	
Le projet se situe-t-il, dans ou à proximité :	Oui	Non	Lequel et à quelle distance ?
d'un site Natura 2000 ?	<input type="checkbox"/>	<input checked="" type="checkbox"/>	
d'un monument historique ou d'un site classé au patrimoine mondial de l'UNESCO ?	<input type="checkbox"/>	<input checked="" type="checkbox"/>	

6. Caractéristiques de l'impact potentiel du projet sur l'environnement et la santé humaine

6.1 Le projet envisagé est-il **susceptible** d'avoir les incidences suivantes ?

Veillez compléter le tableau suivant :

Domaines de l'environnement :		Oui	Non	De quelle nature ? De quelle importance ? Appréciez sommairement l'impact potentiel
Ressources	engendre-t-il des prélèvements d'eau ?	<input type="checkbox"/>	<input checked="" type="checkbox"/>	
	impliquera-t-il des drainages / ou des modifications prévisibles des masses d'eau souterraines ?	<input type="checkbox"/>	<input checked="" type="checkbox"/>	
	est-il excédentaire en matériaux ?	<input type="checkbox"/>	<input checked="" type="checkbox"/>	
	est-il déficitaire en matériaux ? Si oui, utilise-t-il les ressources naturelles du sol ou du sous-sol ?	<input type="checkbox"/>	<input checked="" type="checkbox"/>	
Milieu naturel	est-il susceptible d'entraîner des perturbations, des dégradations, des destructions de la biodiversité existante : faune, flore, habitats, continuités écologiques ?	<input type="checkbox"/>	<input checked="" type="checkbox"/>	
	est-il susceptible d'avoir des incidences sur les zones à sensibilité particulière énumérées au 5.2 du présent formulaire ?	<input type="checkbox"/>	<input checked="" type="checkbox"/>	

	Engendre-t-il la consommation d'espaces naturels, agricoles, forestiers, maritimes ?	<input type="checkbox"/>	<input checked="" type="checkbox"/>	
	Est-il concerné par des risques technologiques ?	<input type="checkbox"/>	<input checked="" type="checkbox"/>	
Risques et nuisances	Est-il concerné par des risques naturels ?	<input type="checkbox"/>	<input checked="" type="checkbox"/>	
	Engendre-t-il des risques sanitaires ?	<input type="checkbox"/>	<input checked="" type="checkbox"/>	
	Est-il concerné par des risques sanitaires ?	<input type="checkbox"/>	<input checked="" type="checkbox"/>	
Commodités de voisinage	Est-il source de bruit ?	<input type="checkbox"/>	<input checked="" type="checkbox"/>	
	Est-il concerné par des nuisances sonores ?	<input type="checkbox"/>	<input checked="" type="checkbox"/>	
	Engendre-t-il des odeurs ?	<input type="checkbox"/>	<input checked="" type="checkbox"/>	
	Est-il concerné par des nuisances olfactives ?	<input type="checkbox"/>	<input checked="" type="checkbox"/>	
	Engendre-t-il des vibrations ?	<input type="checkbox"/>	<input checked="" type="checkbox"/>	
	Est-il concerné par des vibrations ?	<input type="checkbox"/>	<input checked="" type="checkbox"/>	

	Engendre-t-il des émissions lumineuses ?	<input type="checkbox"/>	<input checked="" type="checkbox"/>	
	Est-il concerné par des émissions lumineuses ?	<input type="checkbox"/>	<input checked="" type="checkbox"/>	
Pollutions	Engendre-t-il des rejets polluants dans l'air ?	<input type="checkbox"/>	<input checked="" type="checkbox"/>	
	Engendre-t-il des rejets hydrauliques ? Si oui, dans quel milieu ?	<input type="checkbox"/>	<input checked="" type="checkbox"/>	
	Engendre-t-il la production d'effluents ou de déchets non dangereux, inertes, dangereux ?	<input type="checkbox"/>	<input checked="" type="checkbox"/>	
	Est-il susceptible de porter atteinte au patrimoine architectural, culturel, archéologique et paysager ?	<input type="checkbox"/>	<input checked="" type="checkbox"/>	
Patrimoine / Cadre de vie / Population	Engendre-t-il des modifications sur les activités humaines (agriculture, sylviculture, urbanisme / aménagements) ?	<input type="checkbox"/>	<input checked="" type="checkbox"/>	

6.2 Les incidences du projet identifiées au 6.1 sont-elles susceptibles d'être cumulées avec d'autres projets connus ?

Oui

Non

Si oui, décrivez lesquelles :

(Three large, empty, curved lines drawn across the response area, indicating no answer.)

6.3 Les incidences du projet identifiées au 6.1 sont-elles susceptibles d'avoir des effets de nature transfrontière ?

Oui

Non

Si oui, décrivez lesquels :

(Three large, empty, curved lines drawn across the response area, indicating no answer.)

7. Auto-évaluation (facultatif)

Au regard du formulaire rempli, estimez-vous qu'il est nécessaire que votre projet fasse l'objet d'une étude d'impact ou qu'il devrait en être dispensé ? Expliquez pourquoi.

Compte tenu que'une demande de défrichement avait été accordé
en juillet 2008 et ce par la totalité de la parcelle 1953 (+ la 1955)
et qu'elle avait une validité jusqu'au 07/2013 Je vous serais
reconnaissant de la reconclure et/ou de l'accepter de nouveau
en vu de mon projet car le site n'a pas changé depuis 2008
et il est resté identique -
De ce fait je pense être dispensé de l'étude d'impact et
vous remercie par avance de votre compréhension -

8. Annexes

8.1 Annexes obligatoires

Objet	
1	L'annexe n°1 intitulée « informations nominatives relatives au maître d'ouvrage ou pétitionnaire » - non publiée ; <input type="checkbox"/>
2	Un plan de situation au 1/25 000 ou, à défaut, à une échelle comprise entre 1/16 000 et 1/64 000 (il peut s'agir d'extraits cartographiques du document d'urbanisme s'il existe) ; <input type="checkbox"/>
3	Au minimum, 2 photographies datées de la zone d'implantation, avec une localisation cartographique des prises de vue, l'une devant permettre de situer le projet dans l'environnement proche et l'autre de le situer dans le paysage lointain ; <input type="checkbox"/>
4	Un plan du projet <u>ou</u> , pour les travaux, ouvrages ou aménagements visés aux rubriques 5° a), 6° b) et d), 8°, 10°, 18°, 28° a) et b), 32°, 41° et 42° un projet de tracé ou une enveloppe de tracé ; <input type="checkbox"/>
5	Sauf pour les travaux, ouvrages ou aménagements visés aux rubriques 5° a), 6° b) et d), 8°, 10°, 18°, 28° a) et b), 32°, 41° et 42° : plan des abords du projet (100 mètres au minimum) pouvant prendre la forme de photos aériennes datées et complétées si nécessaire selon les évolutions récentes, à une échelle comprise entre 1/2 000 et 1/5 000. Ce plan devra préciser l'affectation des constructions et terrains avoisinants ainsi que les canaux, plans d'eau et cours d'eau ; <input type="checkbox"/>

8.2 Autres annexes volontairement transmises par le maître d'ouvrage ou pétitionnaire

Veillez compléter le tableau ci-joint en indiquant les annexes jointes au présent formulaire d'évaluation, ainsi que les parties auxquelles elles se rattachent

Objet
<p>Joint Plan de Poste - / Plan de Situation - Photos Copie de l'arrêté de 2008 mentionnant l'accord de défrichement.</p>

9. Engagement et signature

Je certifie sur l'honneur l'exactitude des renseignements ci-dessus



Fait à

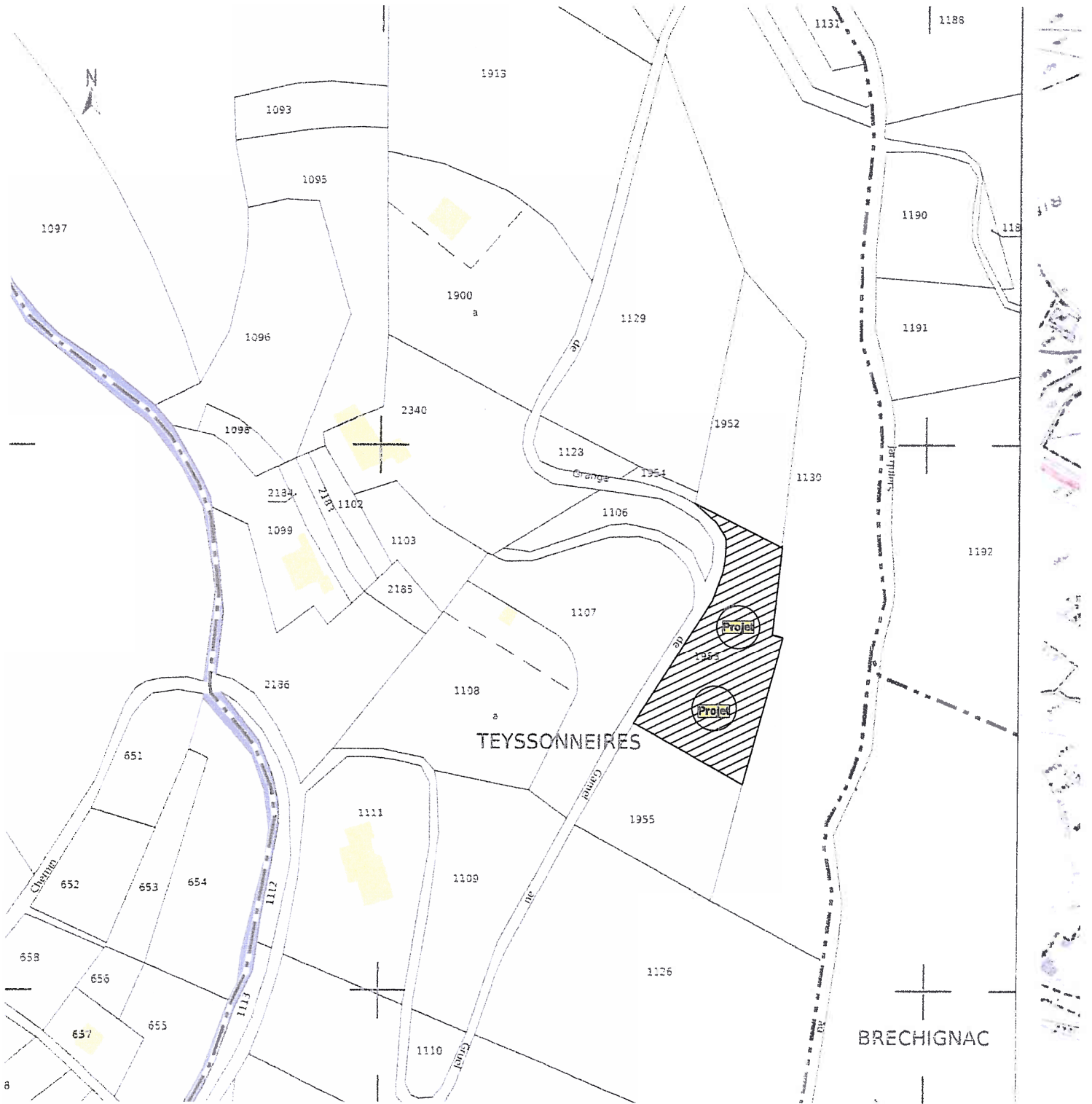
Aubenas

le

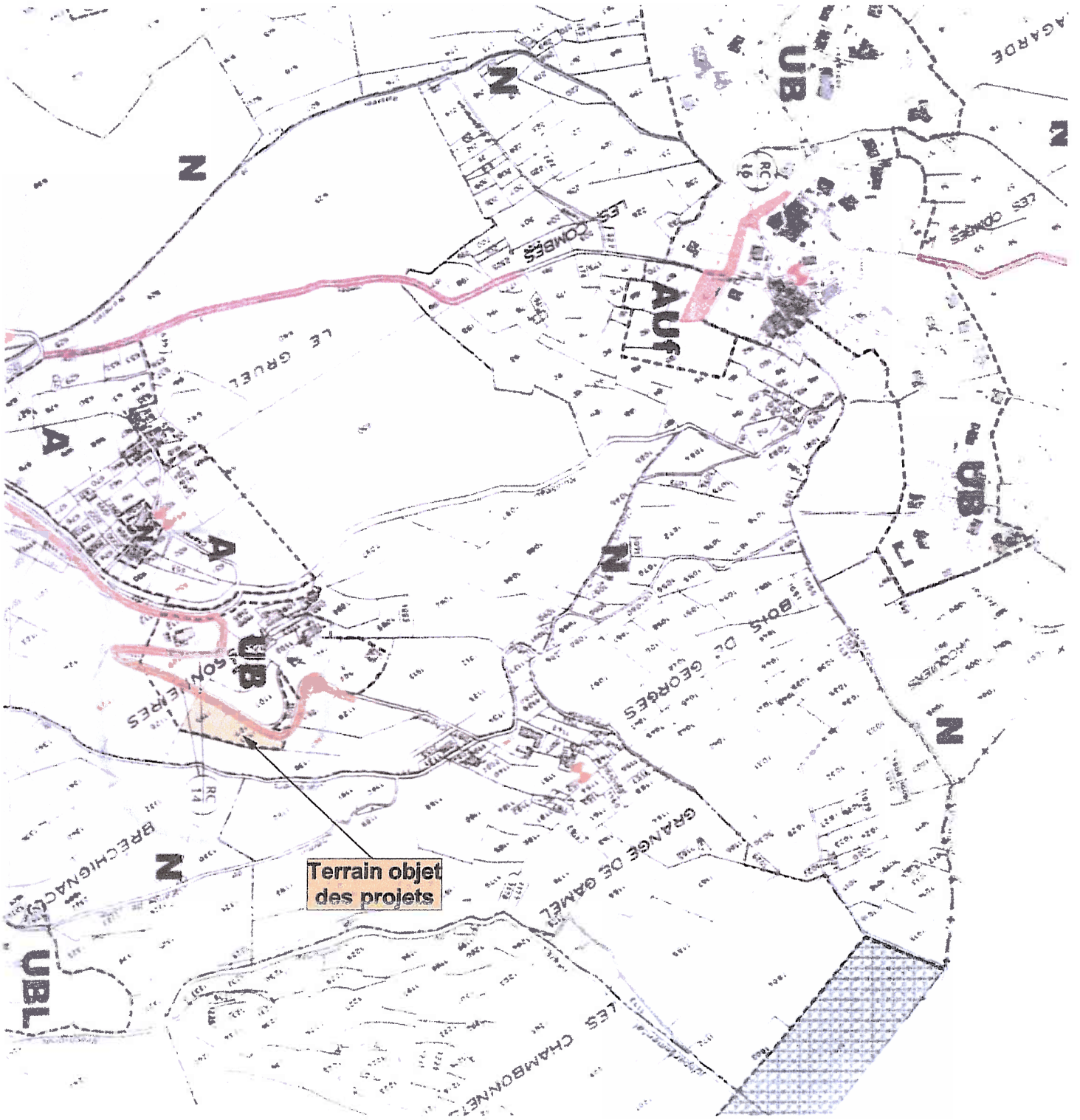
11 Octobre 2013

Signature

Plan de situation du terrain (Art.R.431-7 a du code de l'urbanisme)



PC DE MR GUISADO PINTO Victor - Lieu Les teyssonnières 07200 UCEL - S



Terrain objet
des projets