



Annexe 2 : Geoportail / Usine Volvic sur la commune de Volvic



Annexe 3 : Google map / vue aérienne Usine d'embouteillage de Volvic, et marquage des 3 zones de parking



Annexe 3 : Google map / vue aérienne usine Volvic= zoom sur les 3 parkings cibles

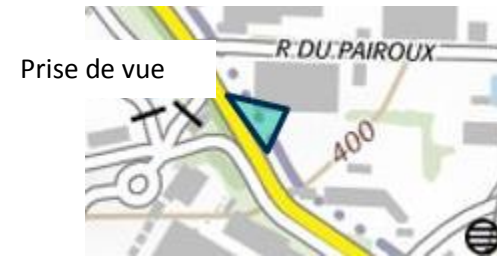


Annexe 3 : usine Chancet 2 : photo du parking 1 depuis le toit du bâtiment





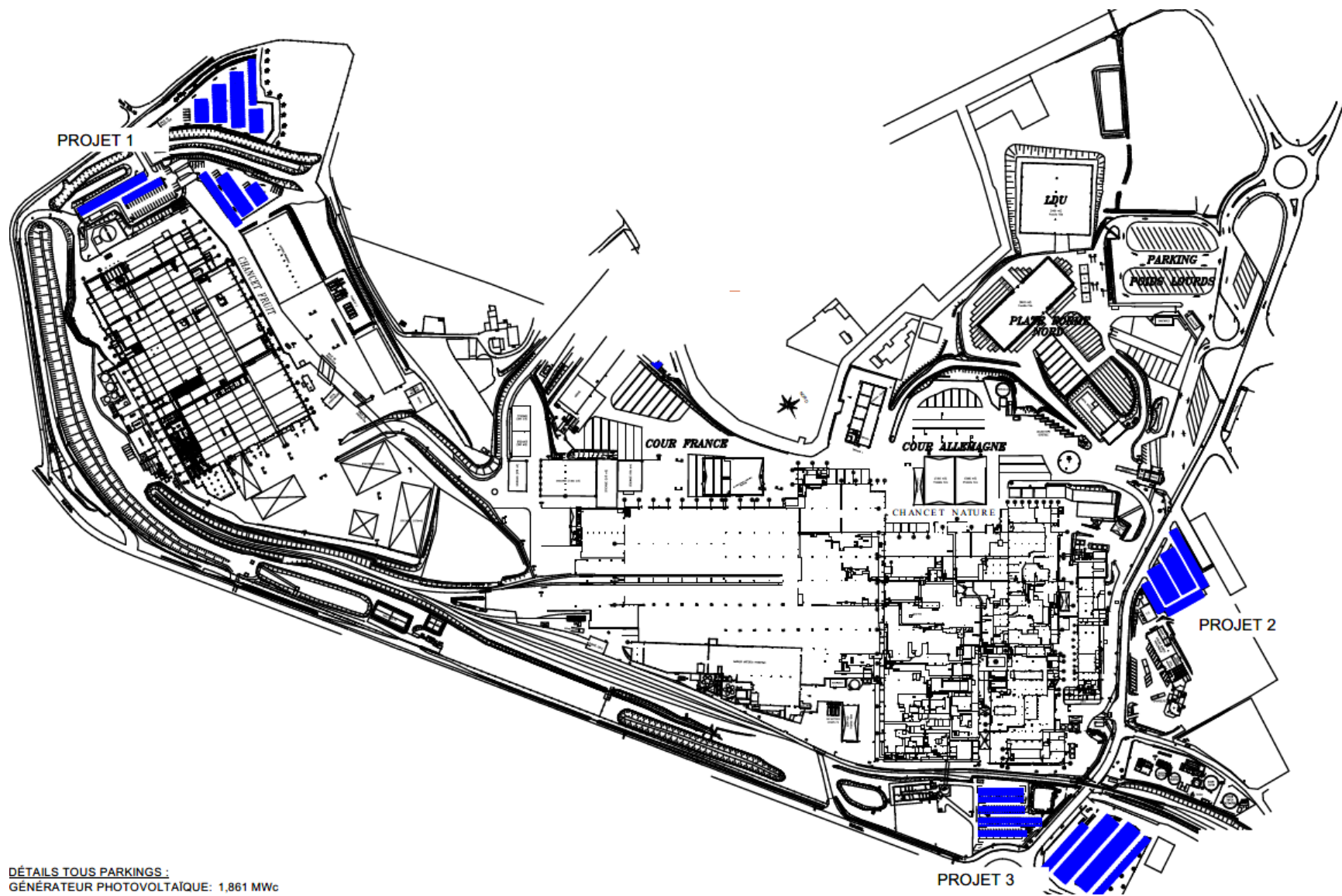
Annexe 3 : Usine Chancet 1 photo du parking 2 vu du sol



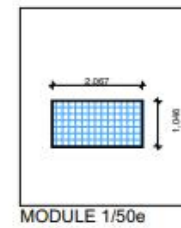
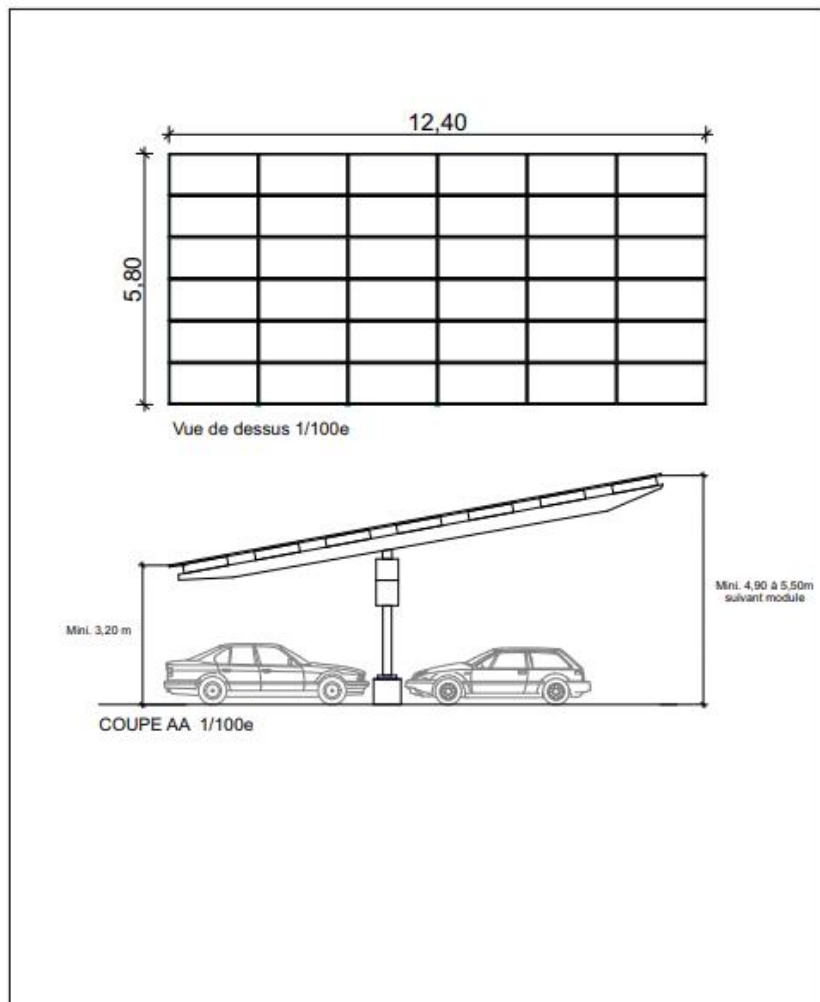


Annexe 3 : Usine Chancet 1 photo du parking 3 vu de la passerelle de l'usine





Annexe 4 : Aménagement prévu : implantation des ombrières en bleu



Annexe 5 : Aménagements prévus : ombrières photovoltaïques





Annexe 6 : zone Natura 2000 à 2,2 km au sud-ouest du site