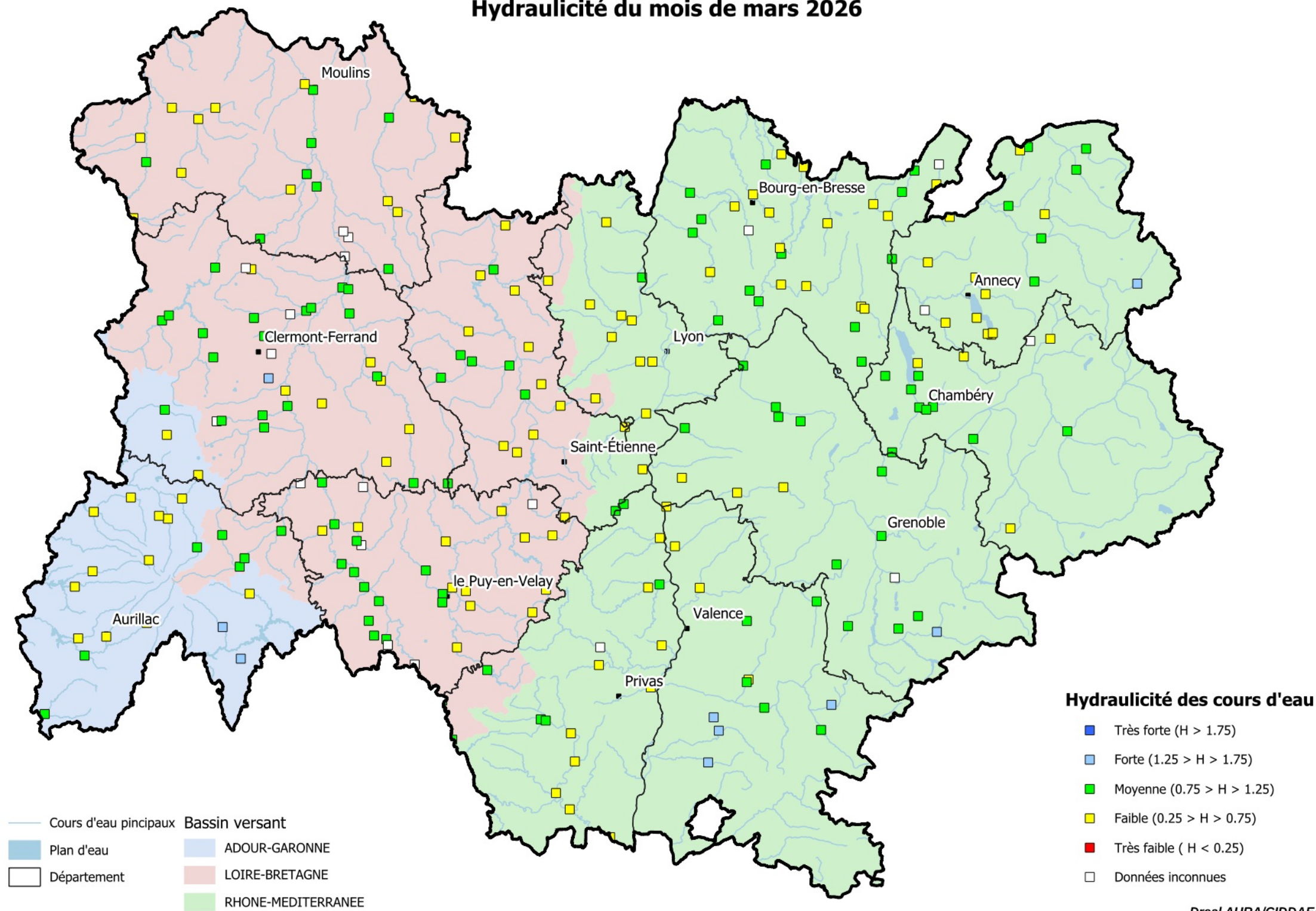
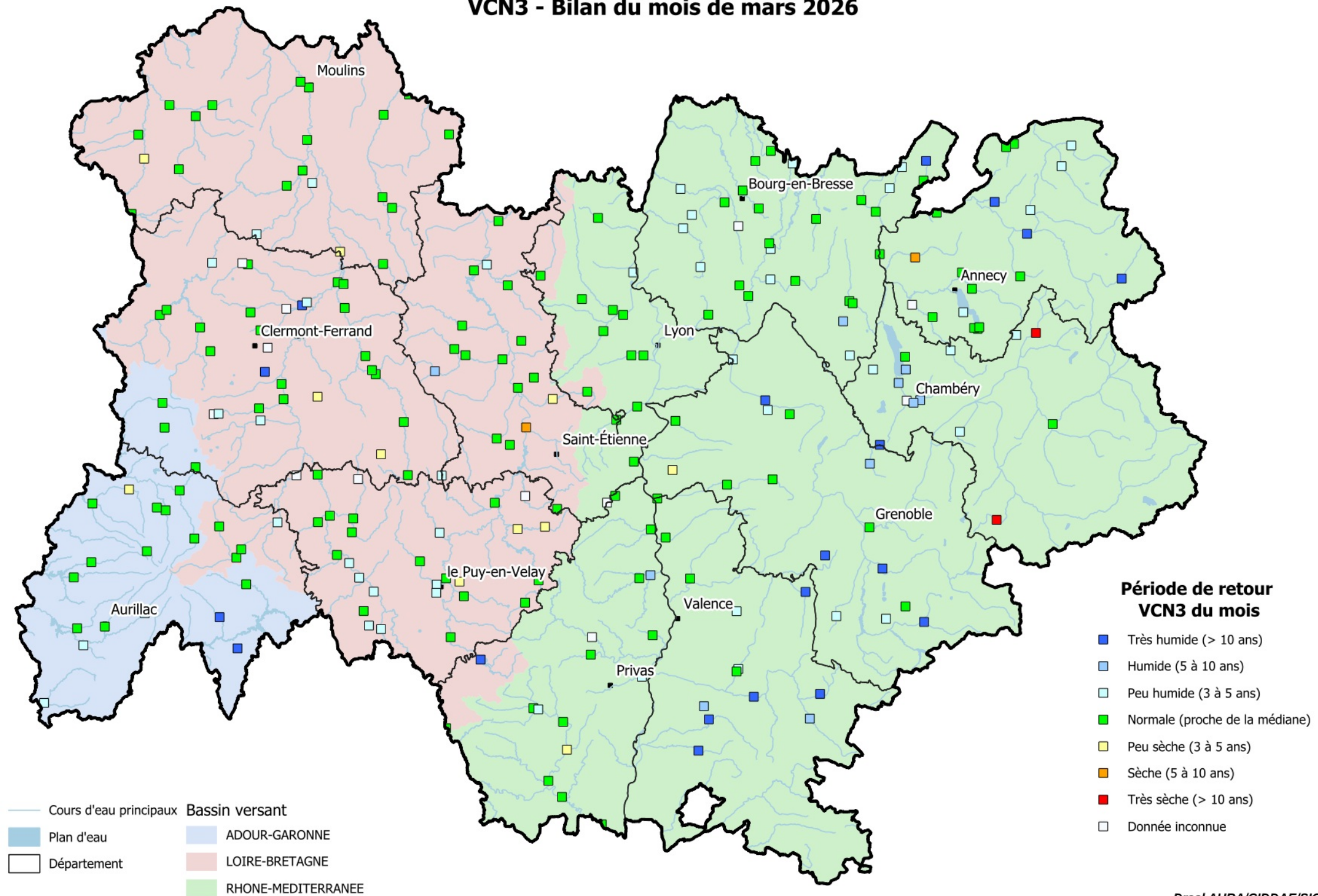


Hydraulicit  du mois de mars 2026

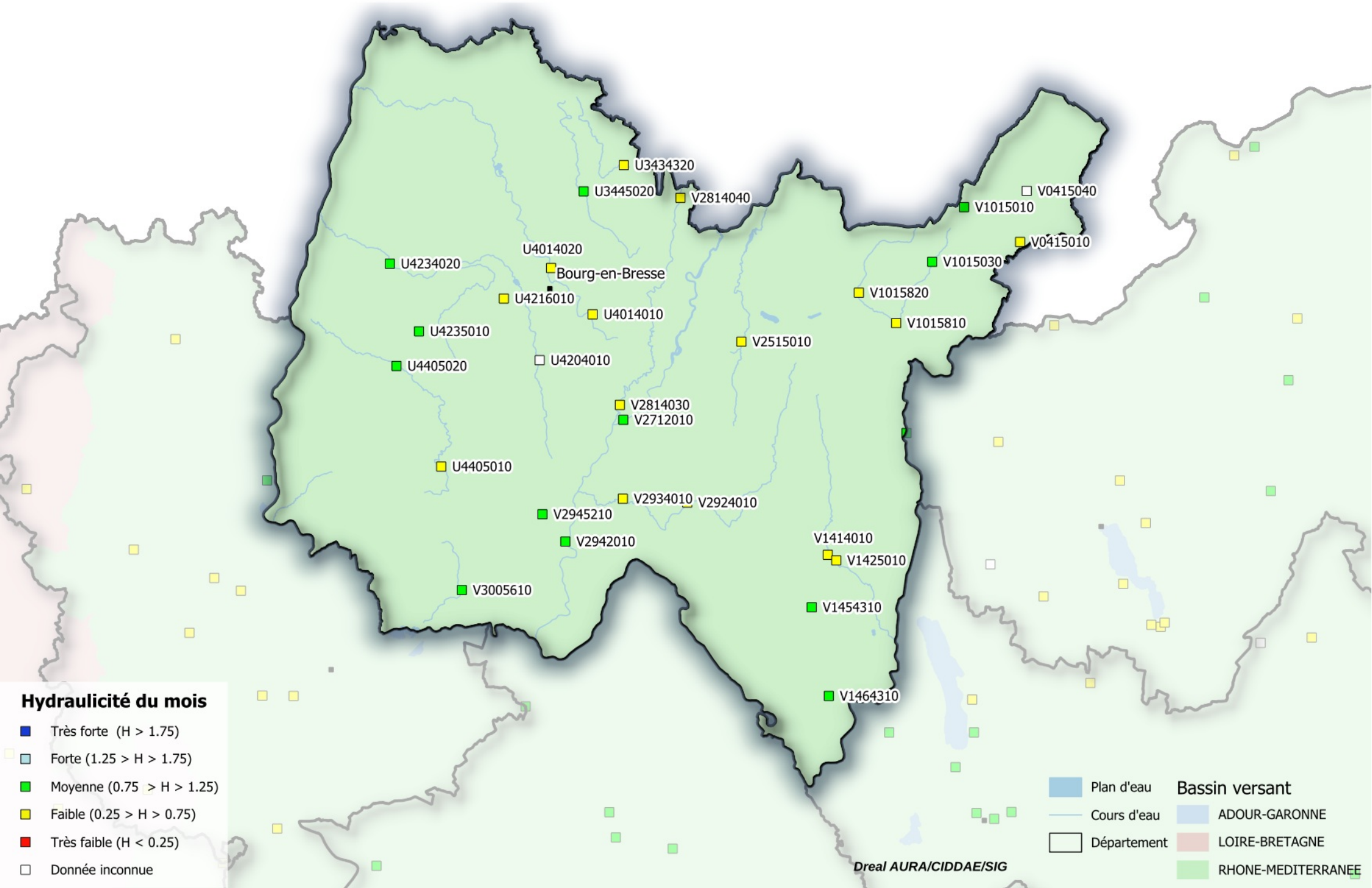


VCN3 - Bilan du mois de mars 2026



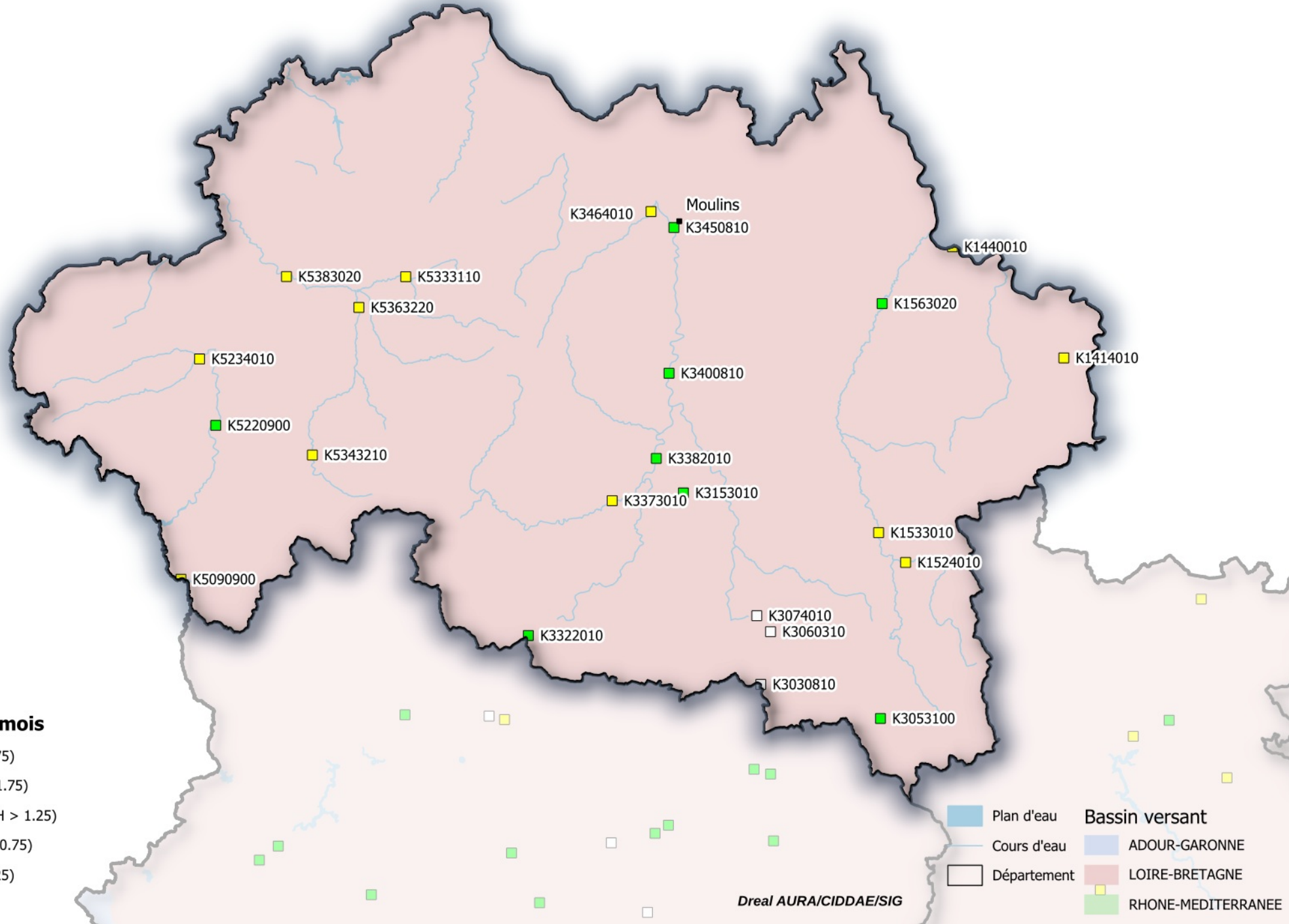
Hydraulicité - mars 2026

01_AIN



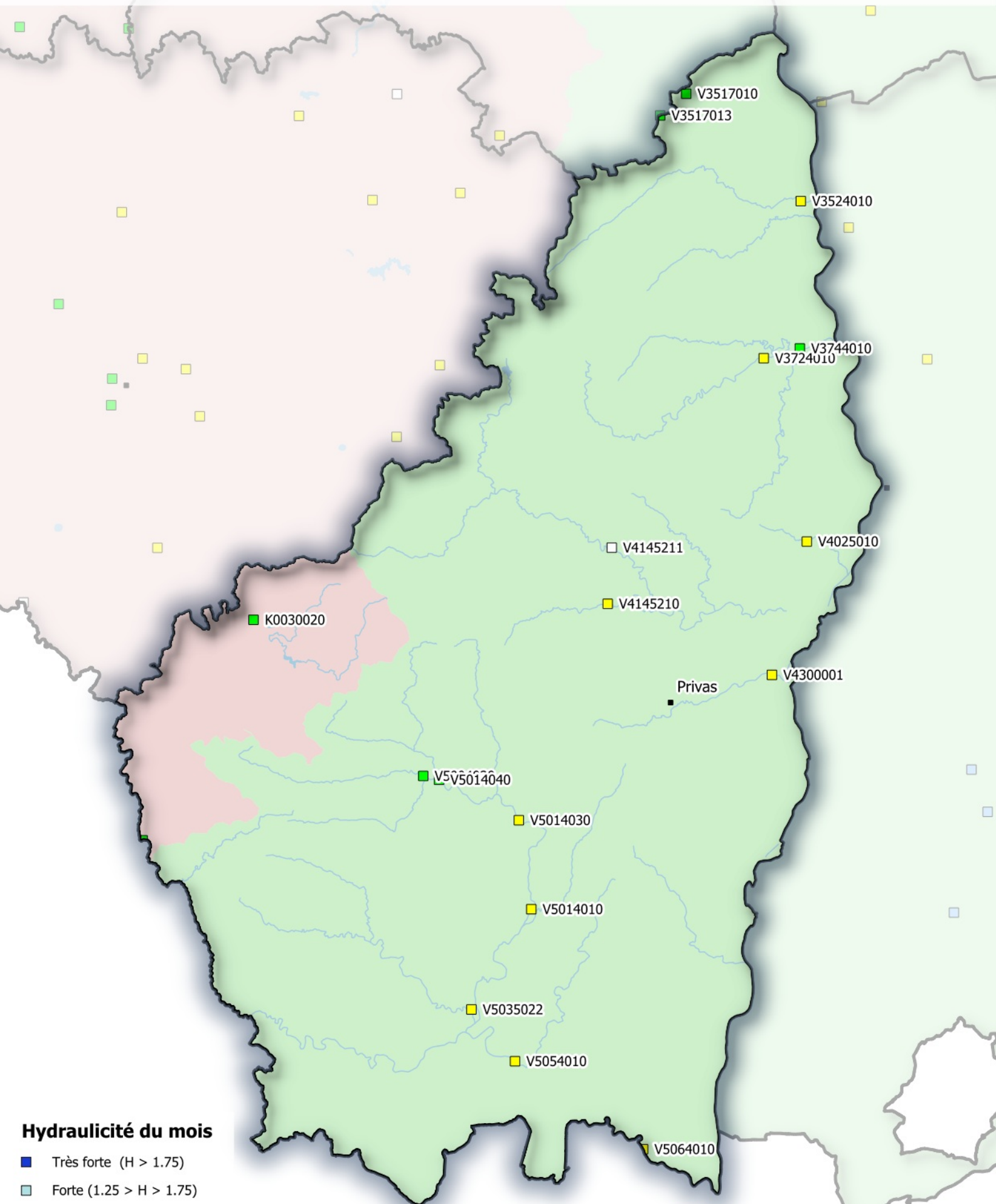
Hydraulicité - mars 2026

03_ALLIER



Hydraulicité - mars 2026

Ardèche



Hydraulicité du mois

- Très forte ($H > 1.75$)
- Forte ($1.25 > H > 1.75$)
- Moyenne ($0.75 > H > 1.25$)
- Faible ($0.25 > H > 0.75$)
- Très faible ($H < 0.25$)
- Donnée inconnue

- | | |
|--|---|
| — Plan d'eau | Bassins versants |
| — Cours d'eau | ■ ADOUR-GARONNE |
| Département | ■ LOIRE-BRETAGNE |
| | ■ RHONE-MEDITERRANEE |

Hydraulicité - mars 2026

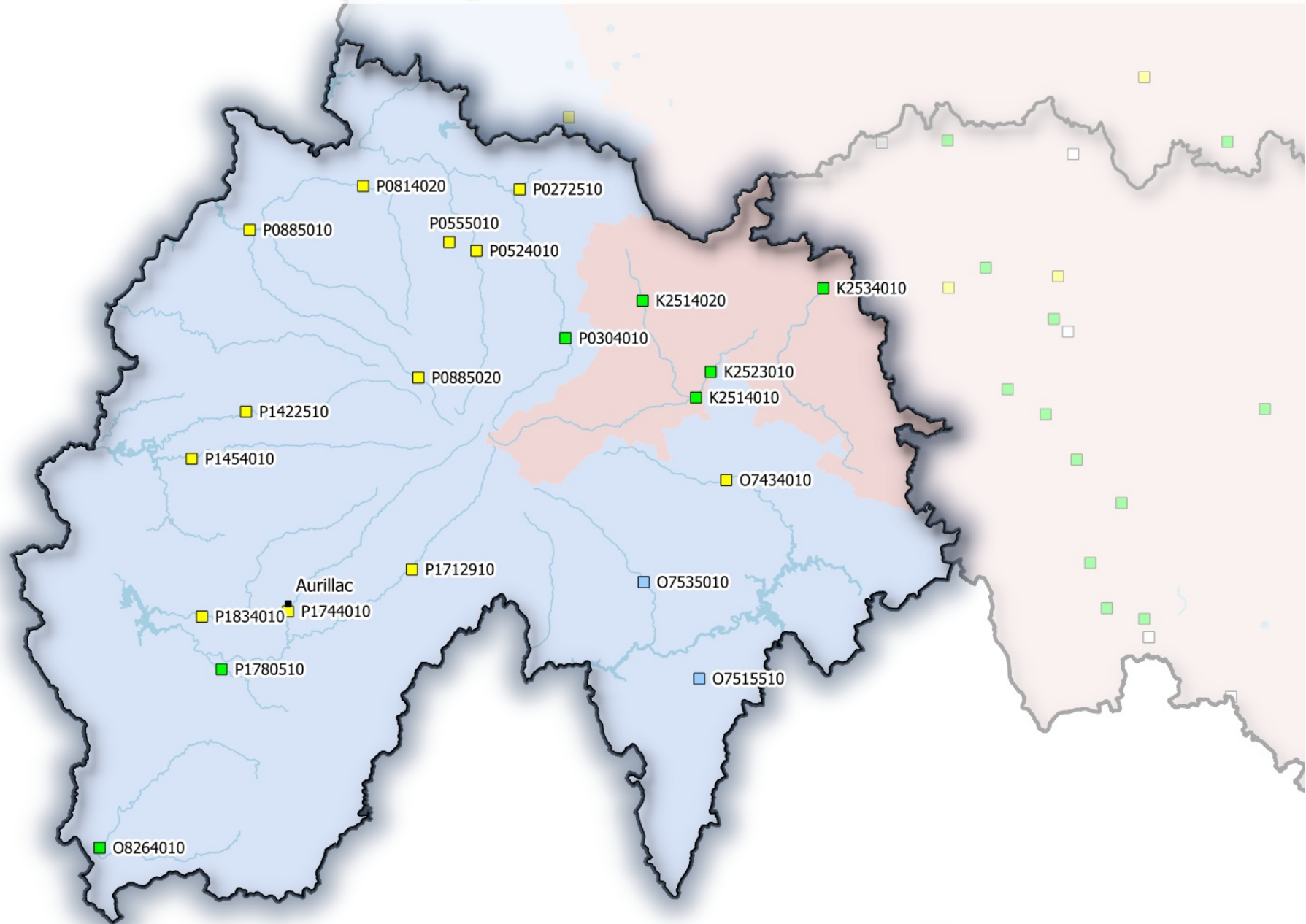
15_CANTAL

Hydraulicité du mois

- Très forte ($H > 1.75$)
- Forte ($1.25 > H > 1.75$)
- Moyenne ($0.75 > H > 1.25$)
- Faible ($0.25 > H > 0.75$)
- Très faible ($H < 0.25$)
- Donnée inconnue

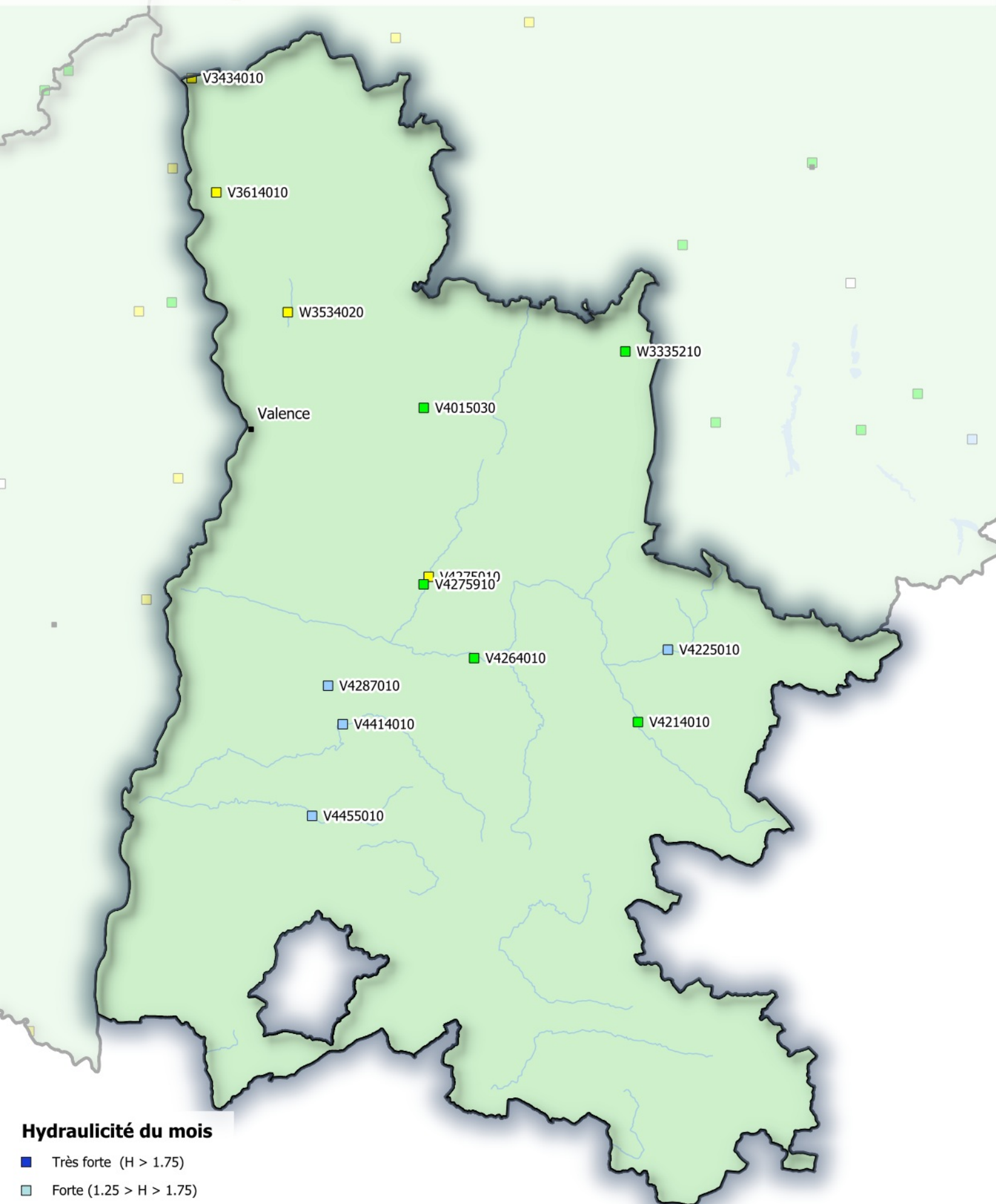
- | | |
|---------------|----------------------|
| ■ Plan d'eau | ■ Bassin versant |
| — Cours d'eau | ■ ADOUR-GARONNE |
| □ Département | ■ LOIRE-BRETAGNE |
| | ■ RHONE-MEDITERRANEE |

Dreal AURA/CIDDAE/SIG



Hydraulicit  - mars 2026

Dr me



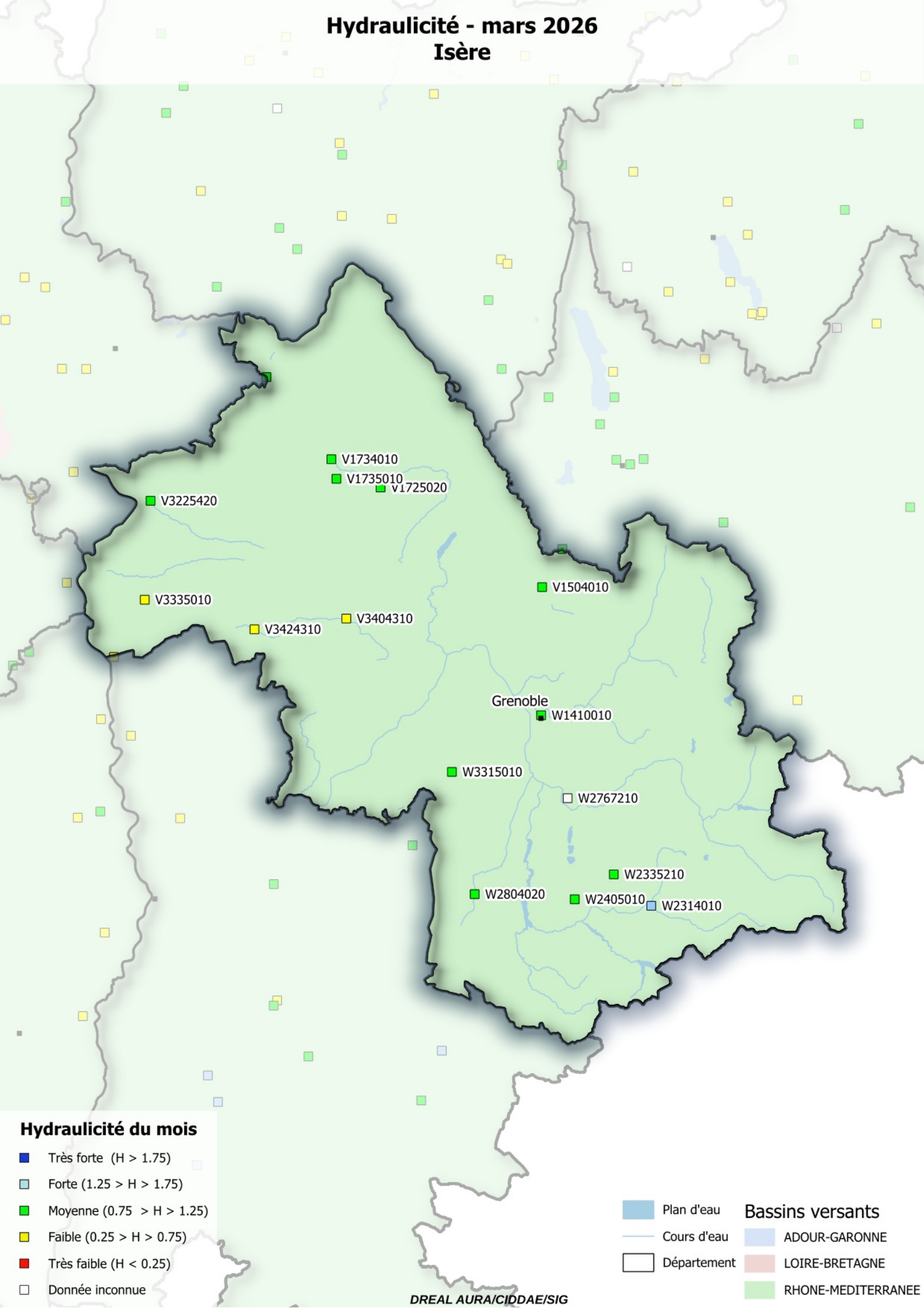
Hydraulicit  du mois

- Tr s forte ($H > 1.75$)
- Forte ($1.25 > H > 1.75$)
- Moyenne ($0.75 > H > 1.25$)
- Faible ($0.25 > H > 0.75$)
- Tr s faible ($H < 0.25$)
- Donn e inconnue

- Plan d'eau
 - Cours d'eau
 - D partement
- ### Bassins versants
- ADOUR-GARONNE
 - LOIRE-BRETAGNE
 - RHONE-MEDITERRANEE

Hydraulicit  - mars 2026

Is re



Hydraulicit  du mois

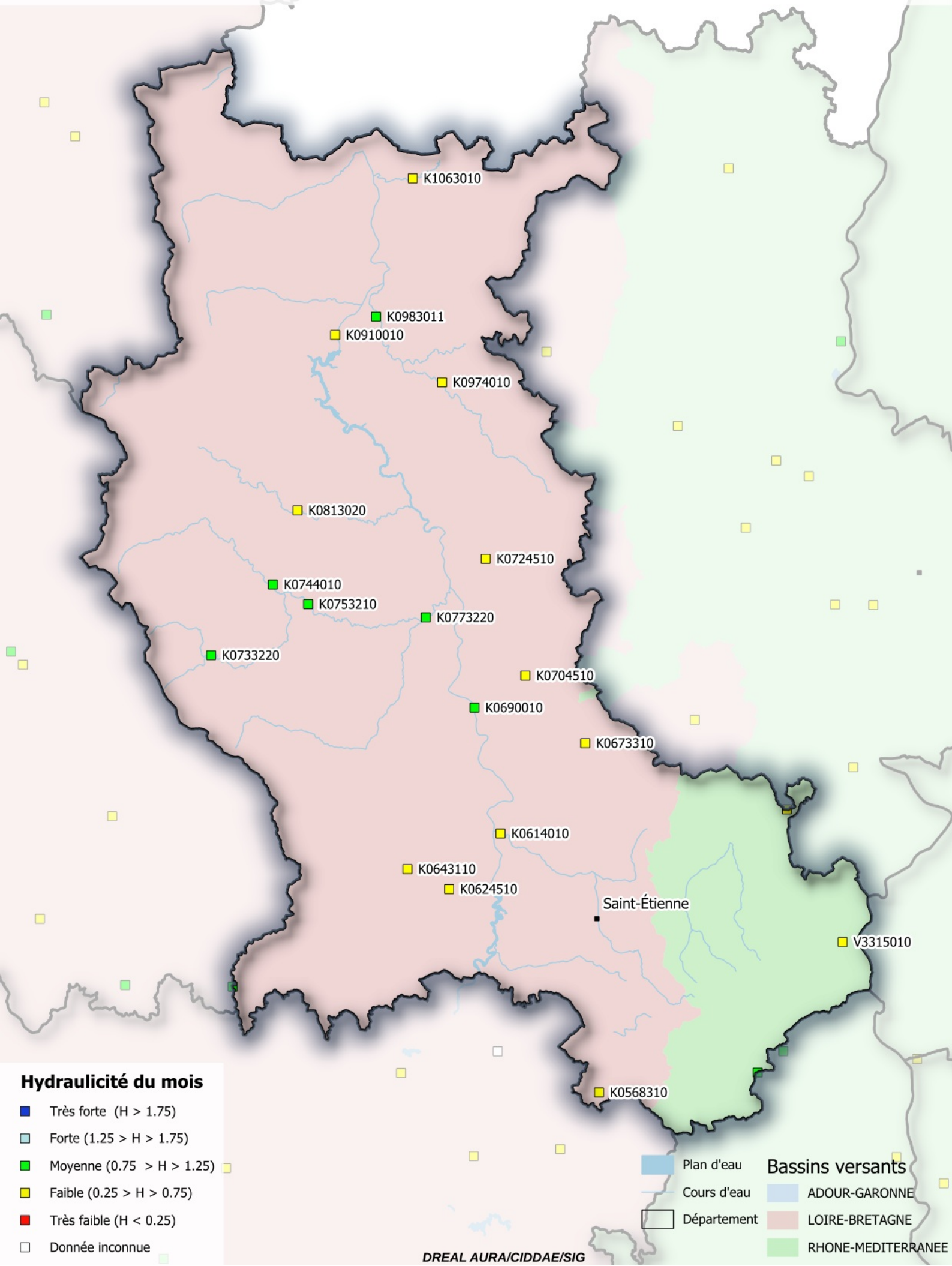
- Tr s forte ($H > 1.75$)
- Forte ($1.25 > H > 1.75$)
- Moyenne ($0.75 > H > 1.25$)
- Faible ($0.25 > H > 0.75$)
- Tr s faible ($H < 0.25$)
- Donn e inconnue

- Plan d'eau
- Cours d'eau
- D partement

- ### Bassins versants
- ADOUR-GARONNE
 - LOIRE-BRETAGNE
 - RHONE-MEDITERRANEE

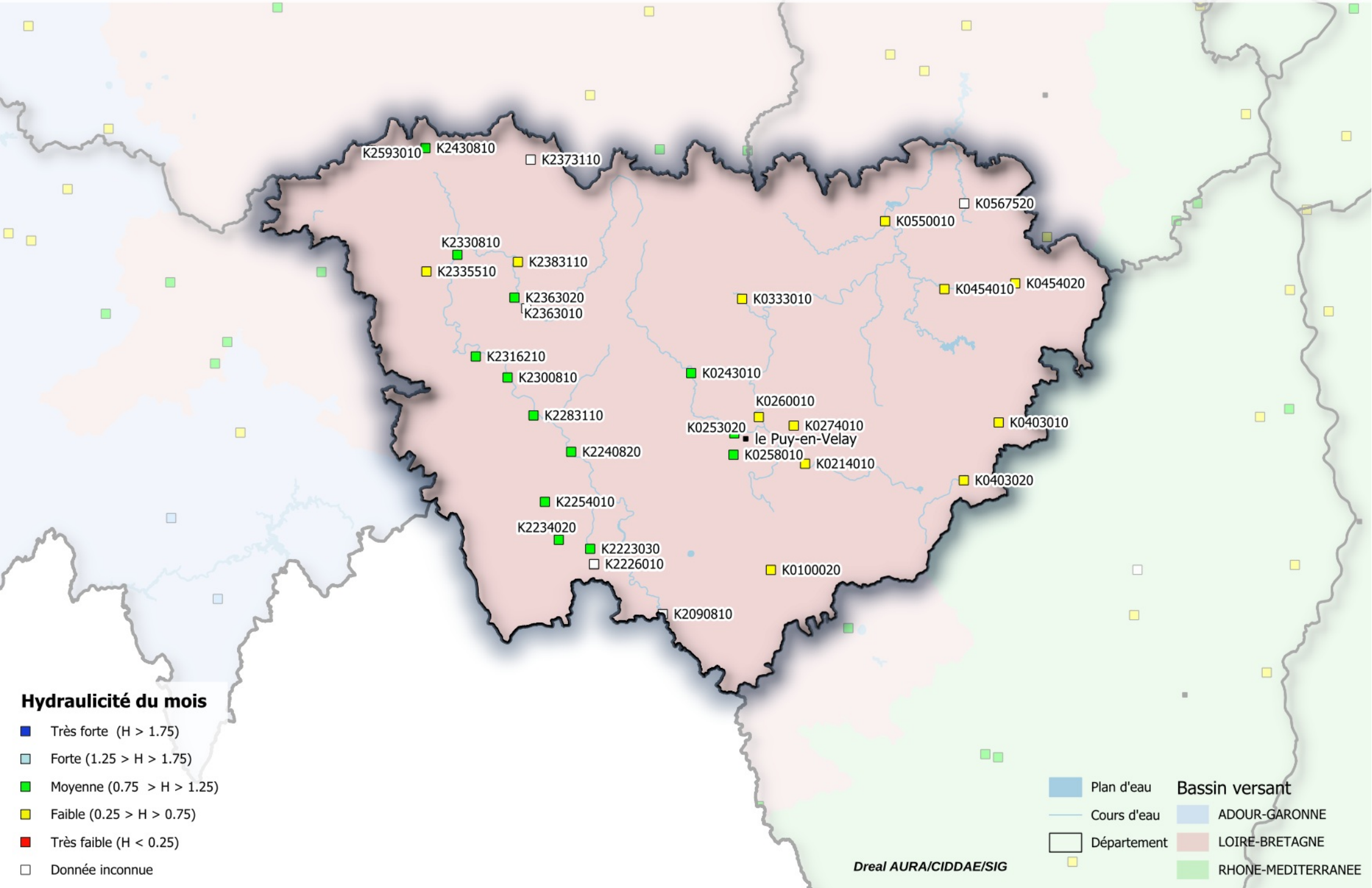
Hydraulicité - mars 2026

Loire



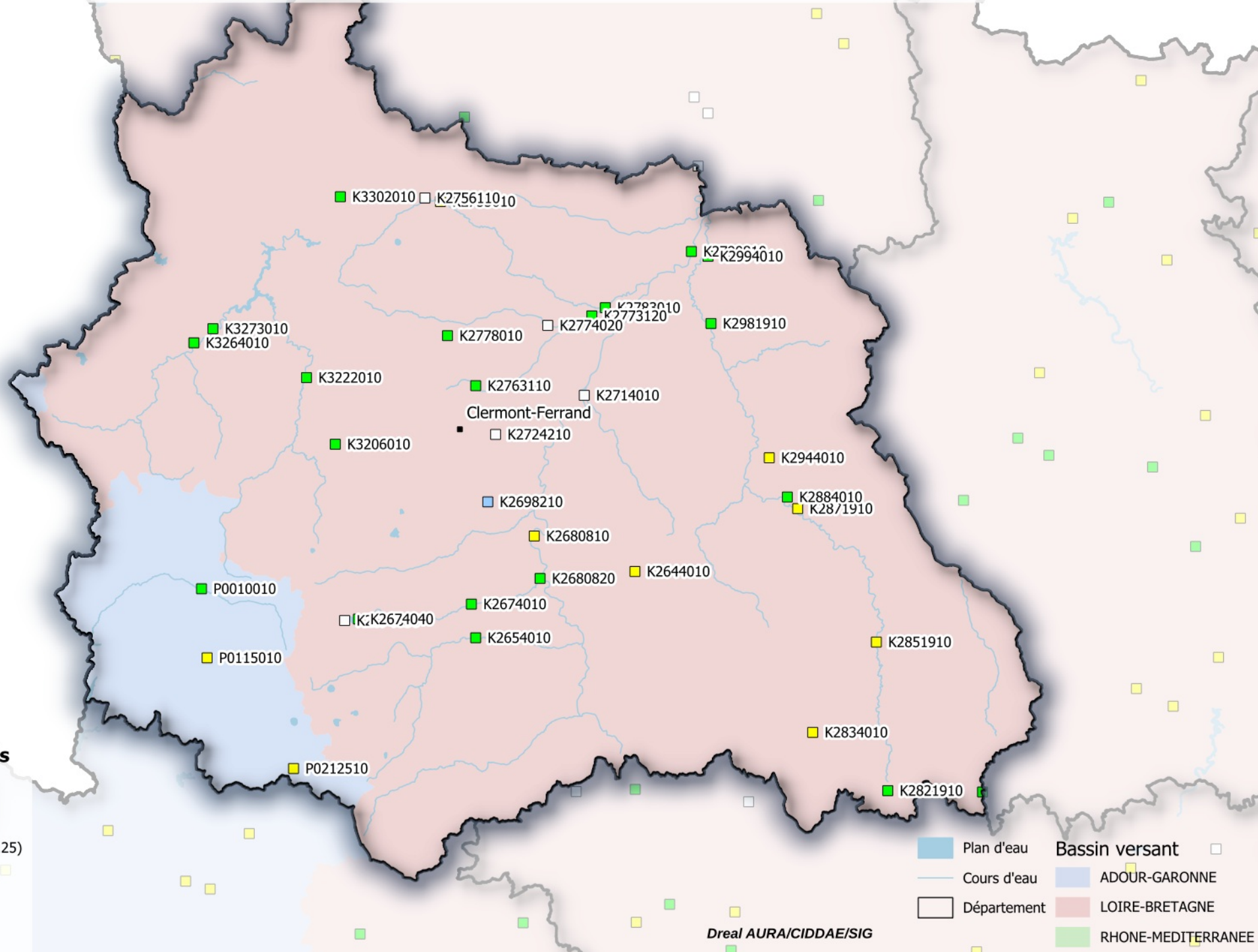
Hydraulicité - mars 2026

43_HAUTE-LOIRE



Hydraulicit  - mars 2026

63_PUY-DE-D ME



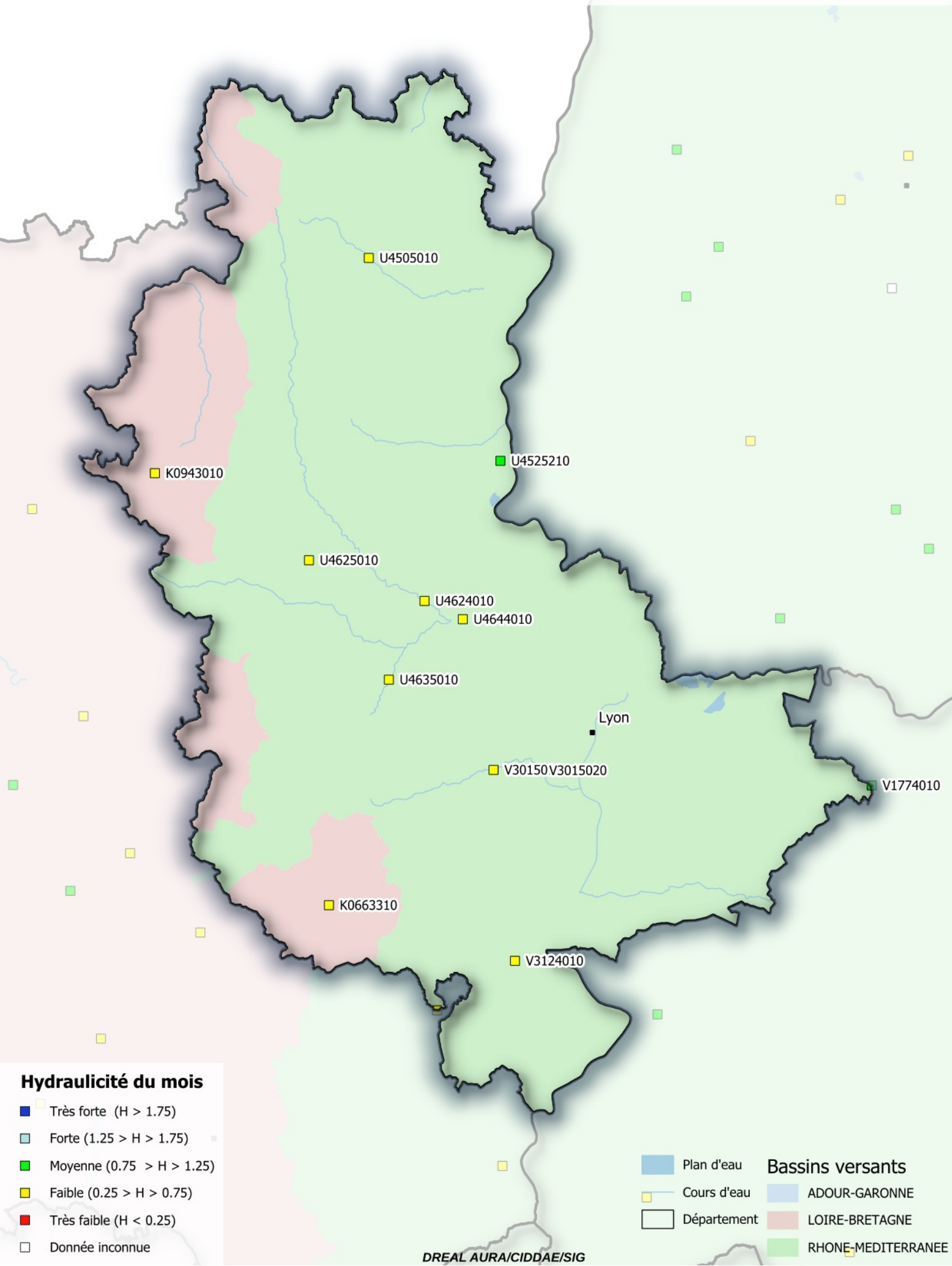
Hydraulicit  du mois

- Tr s forte ($H > 1.75$)
- Forte ($1.25 > H > 1.75$)
- Moyenne ($0.75 > H > 1.25$)
- Faible ($0.25 > H > 0.75$)
- Tr s faible ($H < 0.25$)
- Donn e inconnue

- Plan d'eau
- Cours d'eau
- D partement
- Bassin versant
- ADOUR-GARONNE
- LOIRE-BRETAGNE
- RHONE-MEDITERRANEE

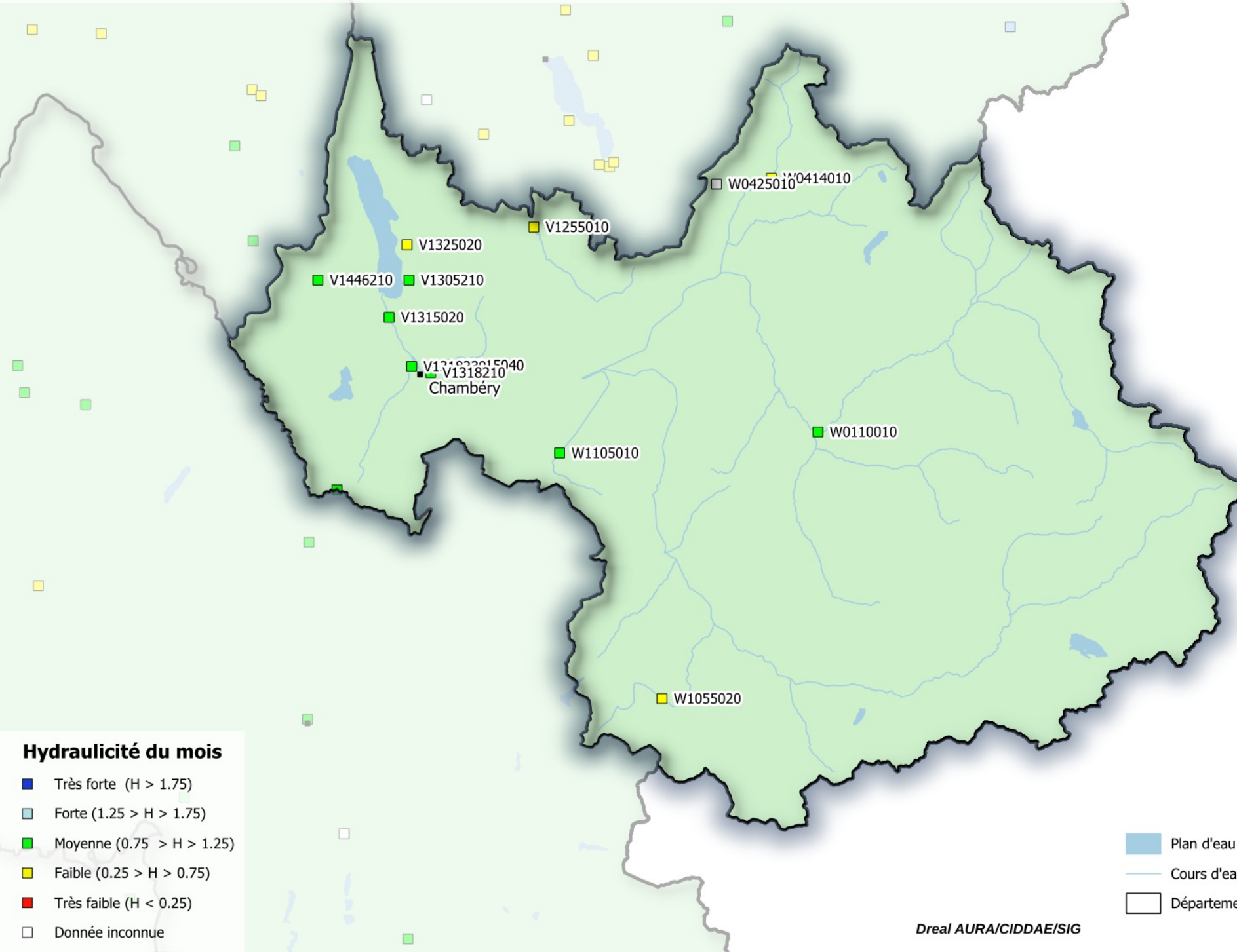
Hydraulicité - mars 2026

Rhône



Hydraulicité - mars 2026

73_SAVOIE



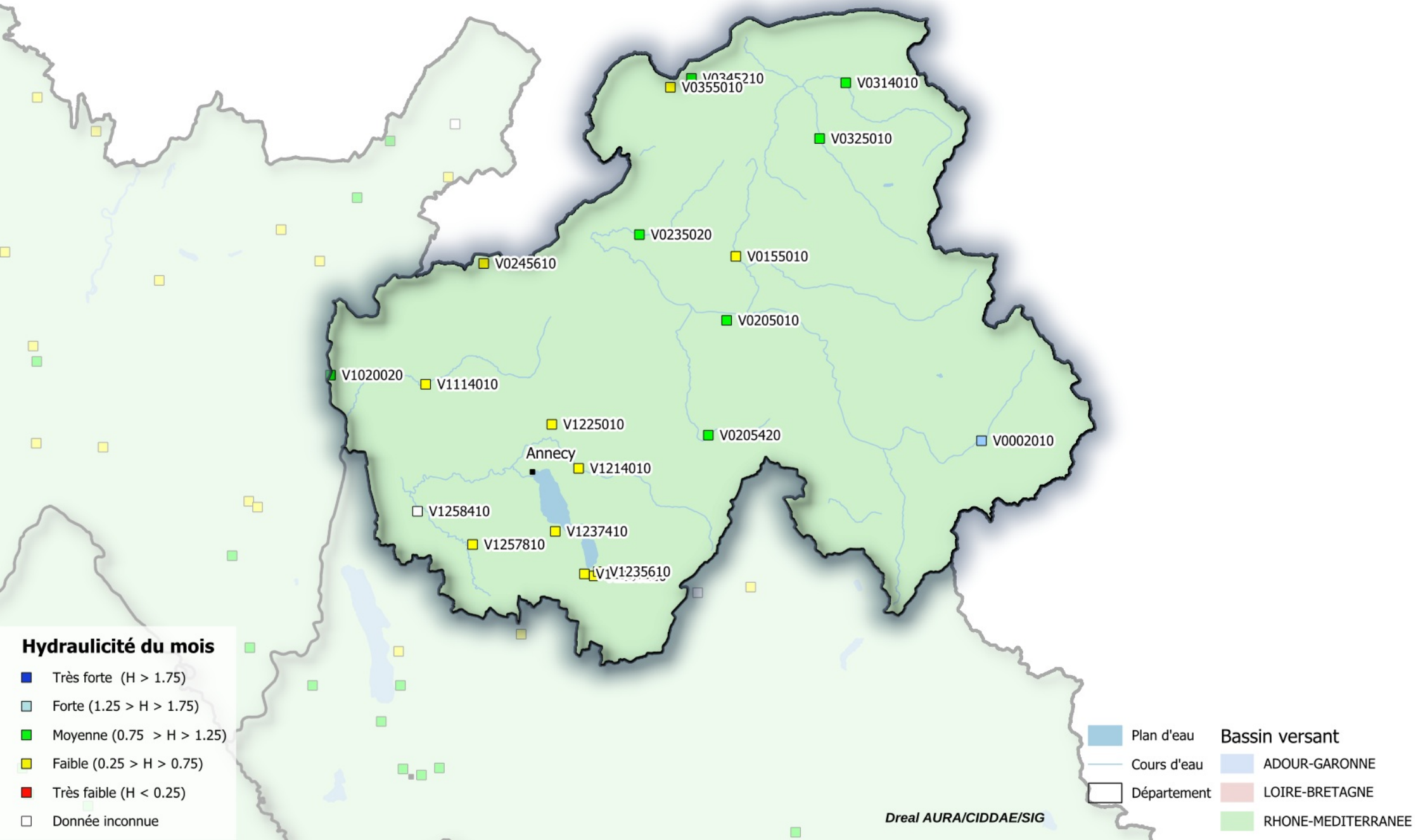
Hydraulicité du mois

- Très forte ($H > 1.75$)
- Forte ($1.25 > H > 1.75$)
- Moyenne ($0.75 > H > 1.25$)
- Faible ($0.25 > H > 0.75$)
- Très faible ($H < 0.25$)
- Donnée inconnue

- | Bassin versant | |
|----------------|----------------------|
| ■ Plan d'eau | ■ ADOUR-GARONNE |
| ■ Cours d'eau | ■ LOIRE-BRETAGNE |
| □ Département | ■ RHONE-MEDITERRANEE |

Hydraulicité - mars 2026

74_HAUTE-SAVOIE



V0345210
V0355010

V0314010

V0325010

V0235020

V0155010

V0245610

V0205010

V1020020

V1114010

V1225010

V0205420

V0002010

Annecy

V1214010

V1258410

V1237410

V1257810

V1235610