



N° Pacage : 015002423

Nom, prénom ou dénomination sociale : BRUNHES Christiane

Date de signature : 27/04/2017

N° Cachet : 015002423-1

Signature électronique : yat12xpVwFCmSIJdEQU/3mi30xZyngbx

## Registre parcellaire graphique 2017 télédéclaré

N° de page : 1/9



lot n° : 1

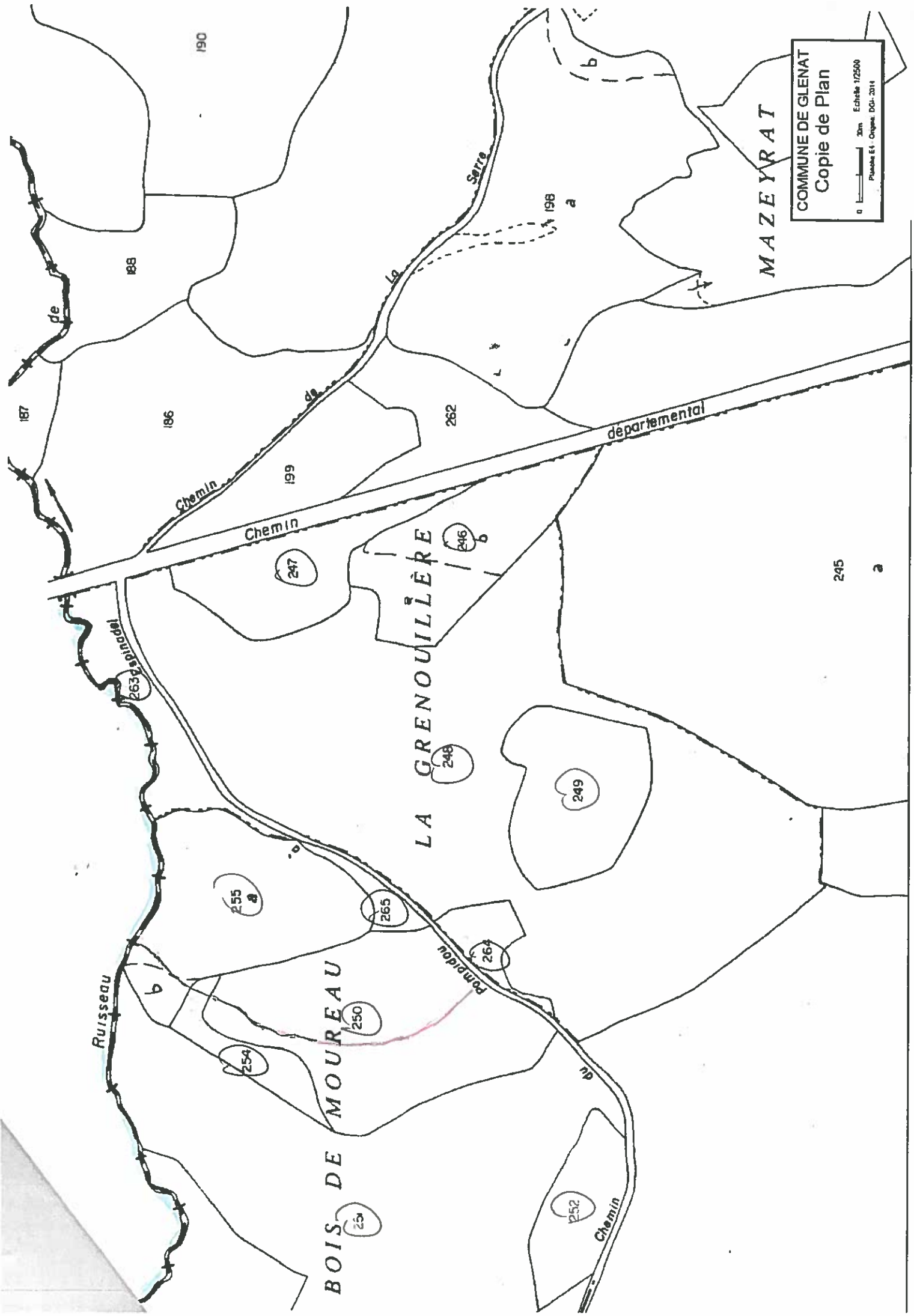
Surface graphique (ha) : 5,53

Commune(s) concernée(s) par cette photographie :

GLENAT (15076)

N° de parcelle	Culture	Surface graphique (ha)
2	PPH	5,53





COMMUNE DE GLENAT  
Copie de Plan

0 20m Echelle 1/2500  
Planche E-1 - Origine D.G. 2014

MAZEYRAT

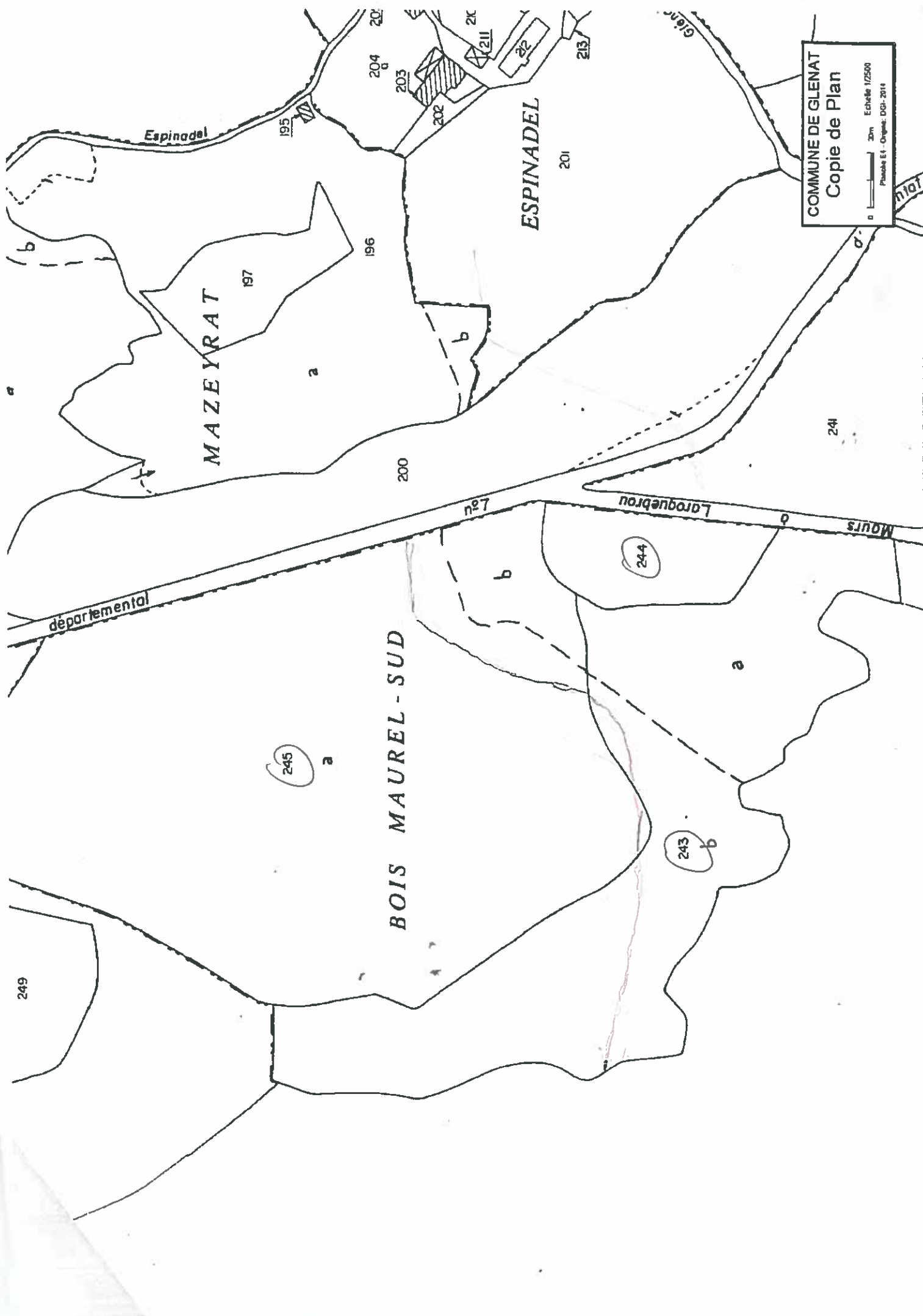
LA GRENOUILLÈRE

BOIS DE MOUREAU

departemental

245

a



COMMUNE DE GLENAT  
Copie de Plan

0 10m 20m Echelle 1/2500  
Projeté E.I. - Origine: DGI-2014

Clermont-Ferrand, le 17 Novembre 2017

**Vos références à rappeler**

Réf : 40931685800011  
 MME BRUNHES CHRISTIANE  
 15 076  
 CNA6  
  
 MROU U42

MME BRUNHES CHRISTIANE  
 2 RUE LOUIS ARAGON  
 15000 AURILLAC

**RELEVÉ D'EXPLOITATION**

situation cadastrale au : 01/09/2017

DESIGNATION CADASTRALE DES TERRES														CARACT. MSA		LIEU-DIT / NOM DU PROPRIETAIRE		
COMPTES PROPRIETAIRES				IDENTIFICATION DES PARCELLES						SUPERFICIE		R.C REEL		Faire Valoir (2)	Culture Spécialisée (4)		Non Taxée (3)	
DEPT	COM	L	NUMERO	PREFIXE (1)	SECTION	NUMERO PLAN	BTQ	Sub. Fisc	CLASSE Groupe Culture	ANT	CULT CAD	Ha	A Ca					EurosCts
15	076	B	00030		E	0243		A	04 T			134	70			909		D
					E	0247			01 L			051	60	047	D		LA GRENOUI	
					E	0251		K	01 L			134	00	121	D		BOIS DE MO	
					<b>* TOTAL COMMUNE DE GLENAT</b>							<b>320</b>	<b>30</b>	<b>1077</b>				<b>BRUNHES CHRISTIANE ANNE-M</b>
15	189	B	00046		E	0257		A	05 PA			016	43	149	D		LA GRAILLE	
					E	0259			01 L			033	57	030	D		LA BOUILLO	
					<b>* TOTAL COMMUNE DE ST GERONS</b>							<b>050</b>	<b>00</b>	<b>179</b>				<b>BRUNHES CHRISTIANE ANNE-M</b>
<b>Parcelles total</b>												<b>370</b>	<b>30</b>	<b>1256</b>				
<b>Total R.C. des terres taxées</b>														<b>1256</b>				<b>dont 12,56 en propriété</b>

RENVOIS (1) O = Compte éclaté pour pluri-exploitation (2) M = Métairie D = Faire valoir direct F = Fermier ou occupant (3) 1 = Parcelle non taxée 2 = Compte partiellement non taxé

La loi n°78-17 du 6 janvier 1978 relative à l'informatique, aux fichiers et aux libertés, s'applique aux réponses faites à ce formulaire. Elle garantit un droit d'accès et de rectification pour les données vous concernant auprès de votre Mutualité Sociale Agricole.