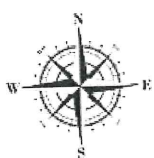


Légende

- Masque Riom Limagne et Volcans
- Lieux dits
- AZ** Sites divers
- AZ** Nom des voies
- AZ** N° de voirie
- AZ** N° de parcelles
- Flèches n° de parcelles
- Réseau ferré
- Bâti léger
- Bâti dur
- Topographie (objets linéaires)
- Etangs-lacs piscines
- Cimetière
- Cours d'eau
- Parcelle
- Communes
- Voie ferrée
- Routes principales
- Routes secondaires



Les informations contenues sur les cartes ne sont pas contractuelles, elles ne peuvent en aucun cas engager la responsabilité de la collectivité.

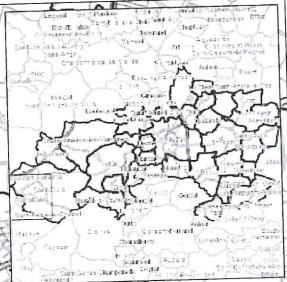
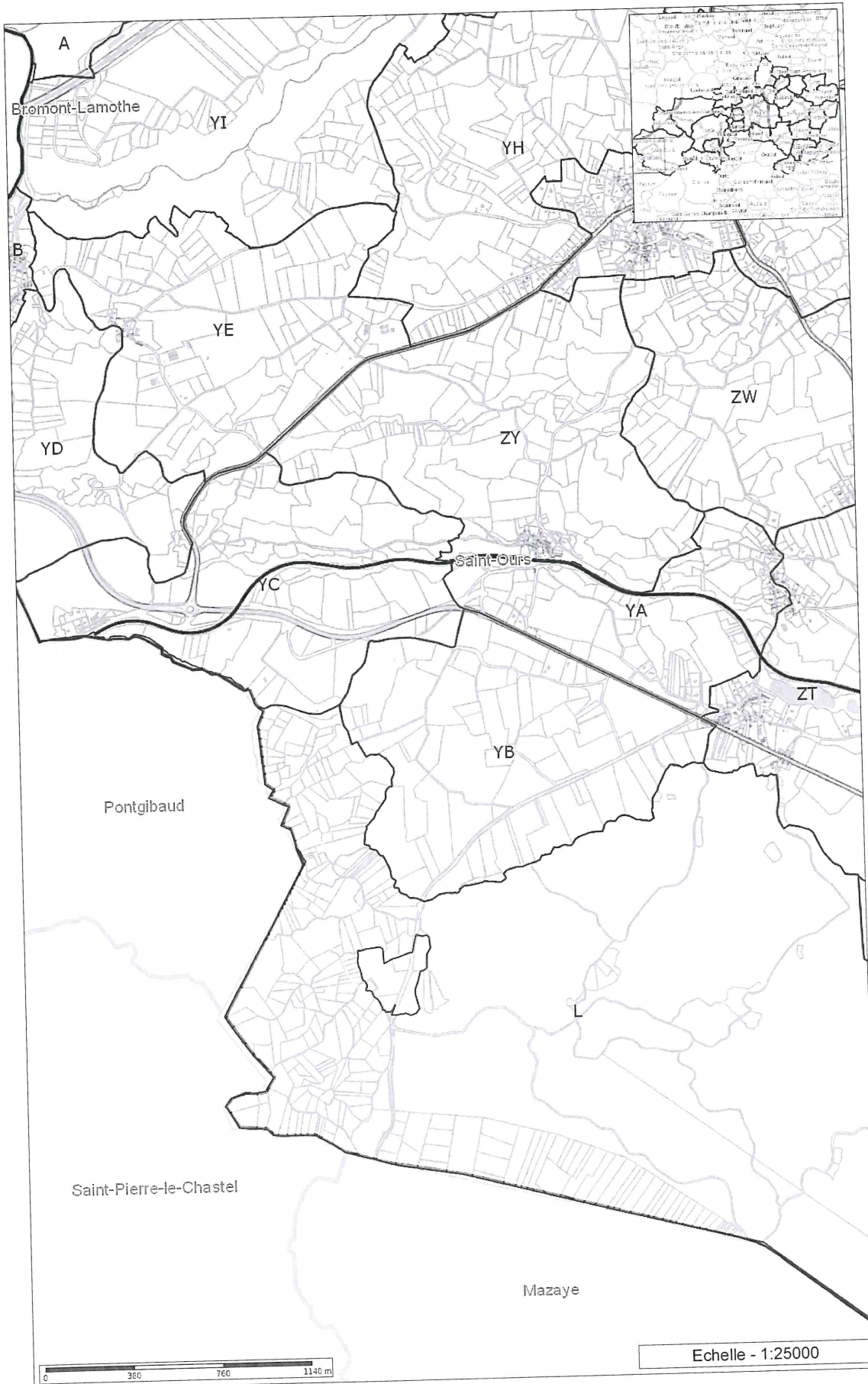
Copyright

Parcelle

Route

DGFIP, Cadastre 2019

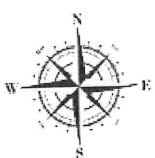
CRAIG - © IGN - 2017, convention n°40000404



Légende

- Masque Riom Limagne et Volcans
- Lieux dits
- Section
- Réseau ferré
- Bâti léger
- Bâti dur
- Topographie (objets linéaires)
- Etangs-lacs-piscines
- Cimetière
- Cours d'eau
- Parcelle
- Communes
- Voie ferrée
- Routes principales
- Routes secondaires

Les informations contenues sur les cartes ne sont pas contractuelles, elles ne peuvent en aucun cas engager la responsabilité de la collectivité.



Copyright

Parcelle

Route

DGFIP, Cadastre 2019

CRAIG - © IGN - 2017, convention n°40000404

Carte d'identité de la parcelle 381 YB 6 - SAINT-OURS

Année MAJ	2019	Commune	SAINT-OURS	N° de compte	B00538
Dép.	63	Section	YB	Surface	54 212,00 m ²
Dir.	0	Parcelle	6	Adresse	LES PRADIAUX
				Rivoli	B414

Ayant droits de la parcelle

Droit	Propriétaire	Date de naissance	Numéro MAJIC	Adresse du propriétaire
[P]	Monsieur BARGHOUX FRANCK JEAN	23/02/1975	MBQMBB	LA COURTEIX 63230 SAINT-OURS

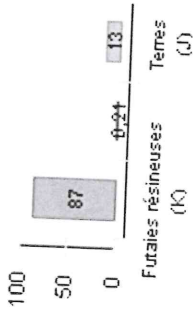
[P] - Propriétaire

Locaux

Aucun local renseigné sur cette parcelle.

Subdivisions fiscales

Futaies résineuses (47100 - 87% - K)
 Sols (112 - 0.21% - L)
 Terres (7000 - 13% - J)



Règlement et emprise (m²)

Antériorité

Contrainte

35591 (~66%) Boisement interdit puis réglementé
 35591 (~66%) Boisement interdit puis réglementé
 18621 (~34%) Boisement libre
 18621 (~34%) Boisement libre
 54212 (100%) Haut lieu tectonique Chaîne des Puy - faille de Limagne
 54212 (100%) retrait-gonflement des argiles - zone d'aléas Moyen

Date acte Primitive
 29/06/2012

Prescription

3163 (~6%) Zone humide

Servitude d'utilité publique

10411 (~19%) AS1 GALERIE DE PESCHADOIRES
 10411 (~19%) AS1 PUITTS DE PESCHADOIRES

Zone

15027 (~28%) A
 39185 (~72%) A*











