

**COMMUNE DE CHAUDES AIGUES
AMENAGEMENT D'UN LOTISSEMENT COMMUNAL**

Les vues et les points de repère



Percées visuelles entre les arbres et depuis la RD 989



Route communal en contre bas de la parcelle



EXTRÉMITÉ DE LA PARCELLE DEPUIS LA RD 989



Vue lointaine sur les plateaux alentours depuis l'extrémité de la parcelle d'étude

**COMMUNE DE CHAUDES AIGUES
AMENAGEMENT D'UN LOTISSEMENT COMMUNAL**

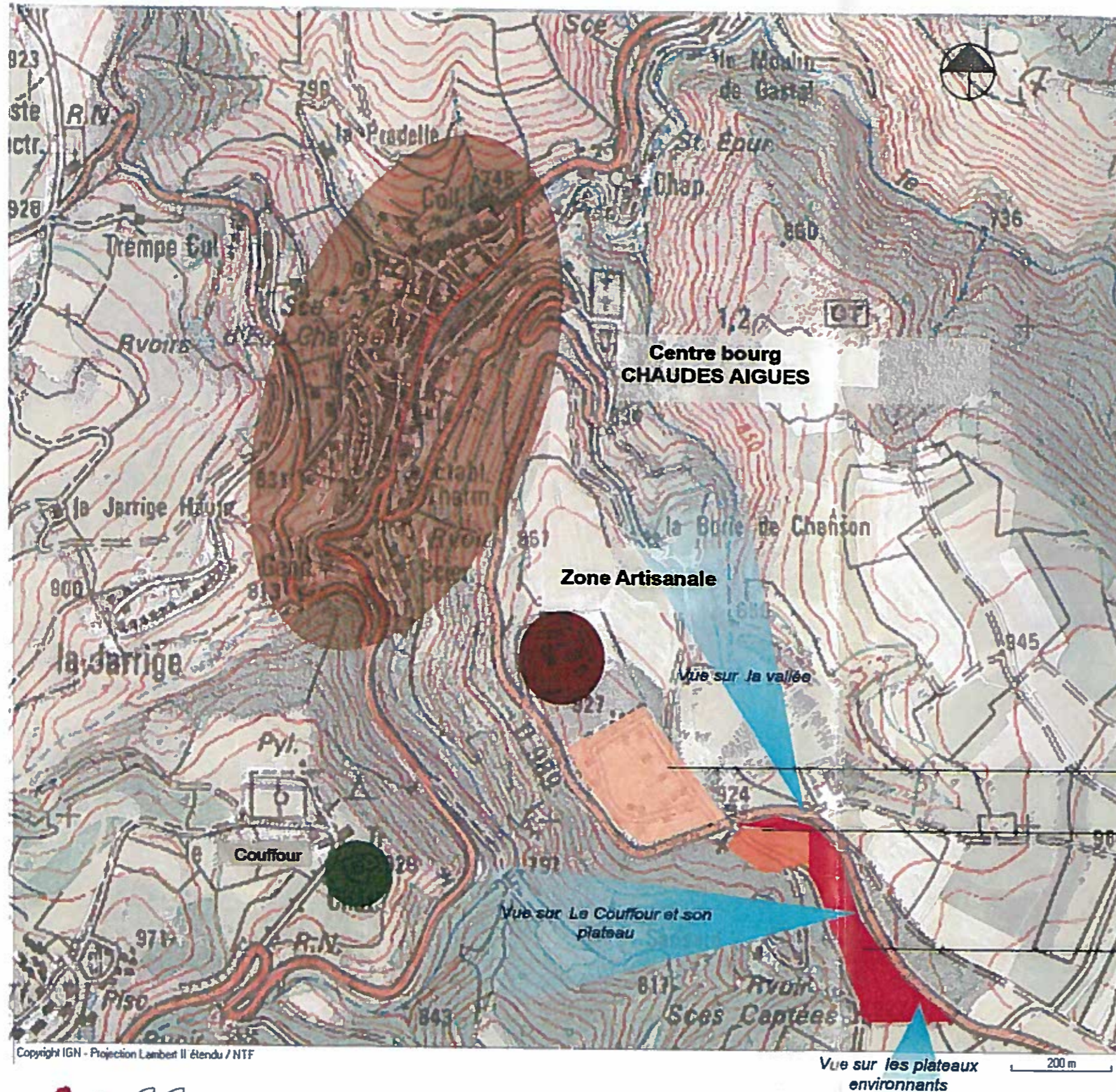
Situation par rapport au centre ville

Le site d'étude se situe sur la commune de Chaudes Aigues, au sud du centre bourg, en limite de plateau sur le versant sud ouest.

Il prolonge le lotissement de Sansard II en contre-bas de la route départementale n°989. La parcelle d'étude est une ancienne parcelle forestière, composée essentiellement des résineux, majoritairement des pins sylvestres, ainsi que des feuillus apparus après la tempête de 1999. Les parcelles limitrophes sont également arborées de résineux, ce qui confère une ambiance relativement sombre en contre bas du site d'étude, (photo 6).

Comme l'ensemble des parcelles boisées de résineux, son relief est très abrupte, (20% de pente). Sur la partie haute, de larges vues lointaines s'offrent aux promeneurs. Le soleil est filtré à travers les arbres isolés.

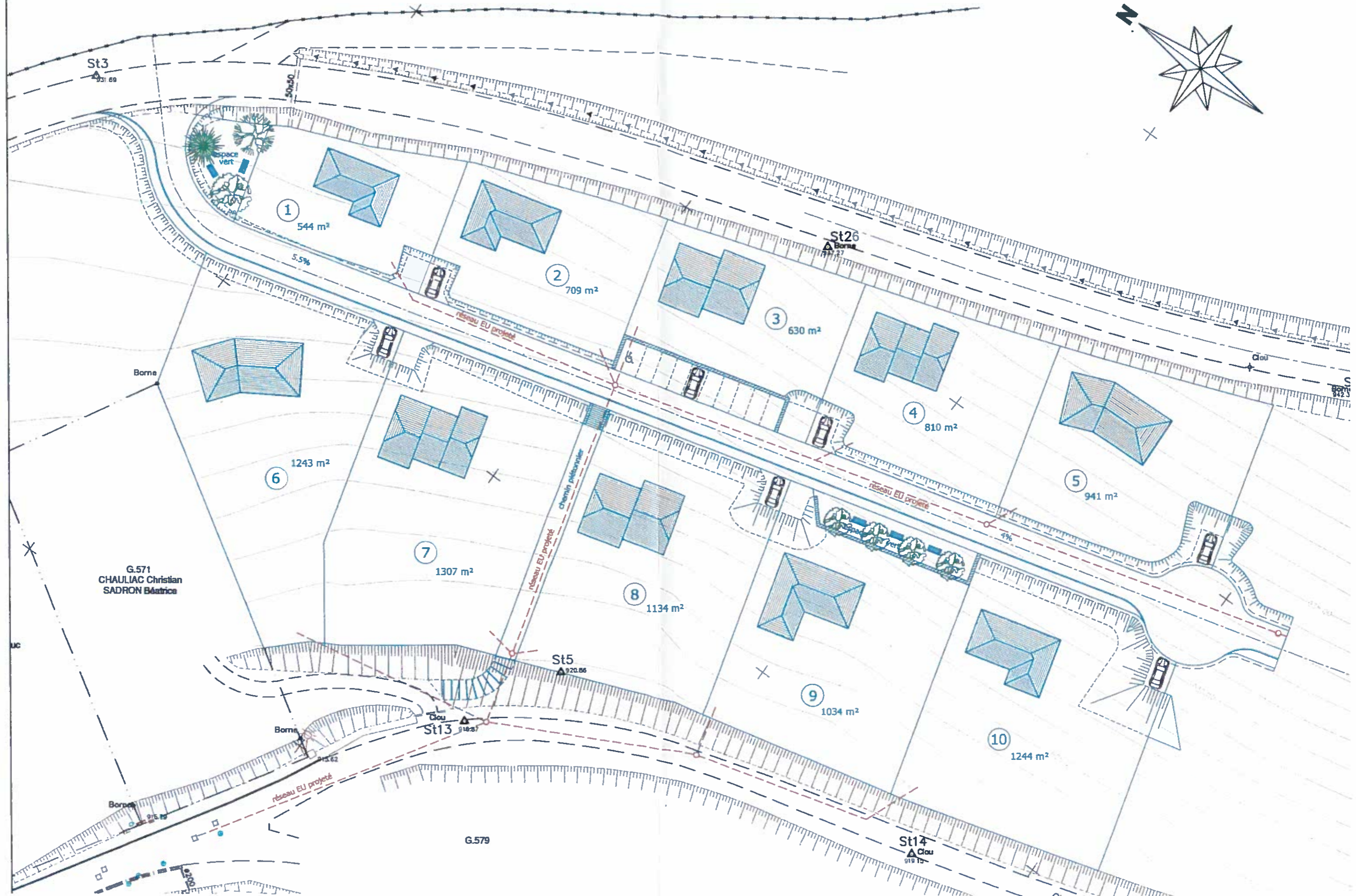

Sur la partie basse, les résineux bloquent toute vue vers le lointain. Une route communale délimite la parcelle à l'ouest et crée une dénivellée importante du terrain de 3 à 4m en moyenne.



Lotissement Croix de Sansrd 1

Lotissement Croix de Sansrd 2

Lotissement Croix de Sansrd 3



St3
931.69

1
544 m²

2
709 m²

3
630 m²

4
810 m²

5
941 m²

6
1243 m²

7
1307 m²

8
1134 m²

9
1034 m²

10
1244 m²

St26
919.27

St5
920.66

Clou
St13
918.81

St14
Clou
919.10

G.571
CHAULIAC Christian
SADRON Béatrice

G.579