

ANNEXE 2 – CERFA n° 14734\*03 - PLAN DE SITUATION – 1/25 000

Lieu d’implantation de la serre photovoltaïque : Lieudit « COINAUD NORD » – 26140 SAINT RAMBERT D’ALBON

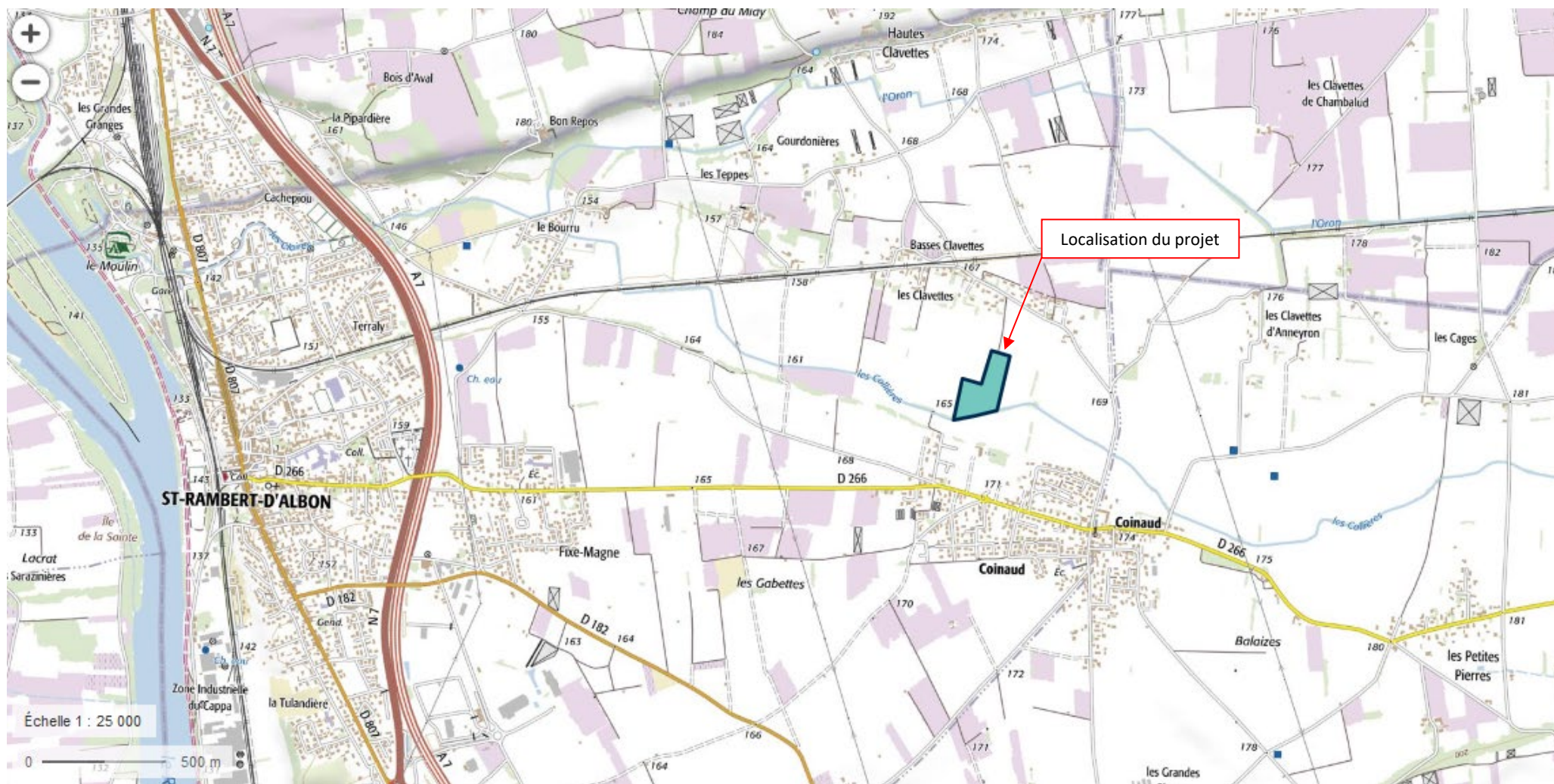


Figure 1 : Localisation du projet sur carte IGN au 1/25000

ANNEXE 2 – CERFA n° 14734\*03 - PLAN CADASTRAL NORMALISE

Zoom sur la parcelle cadastrale concernée : Section E, parcelle n° 44.

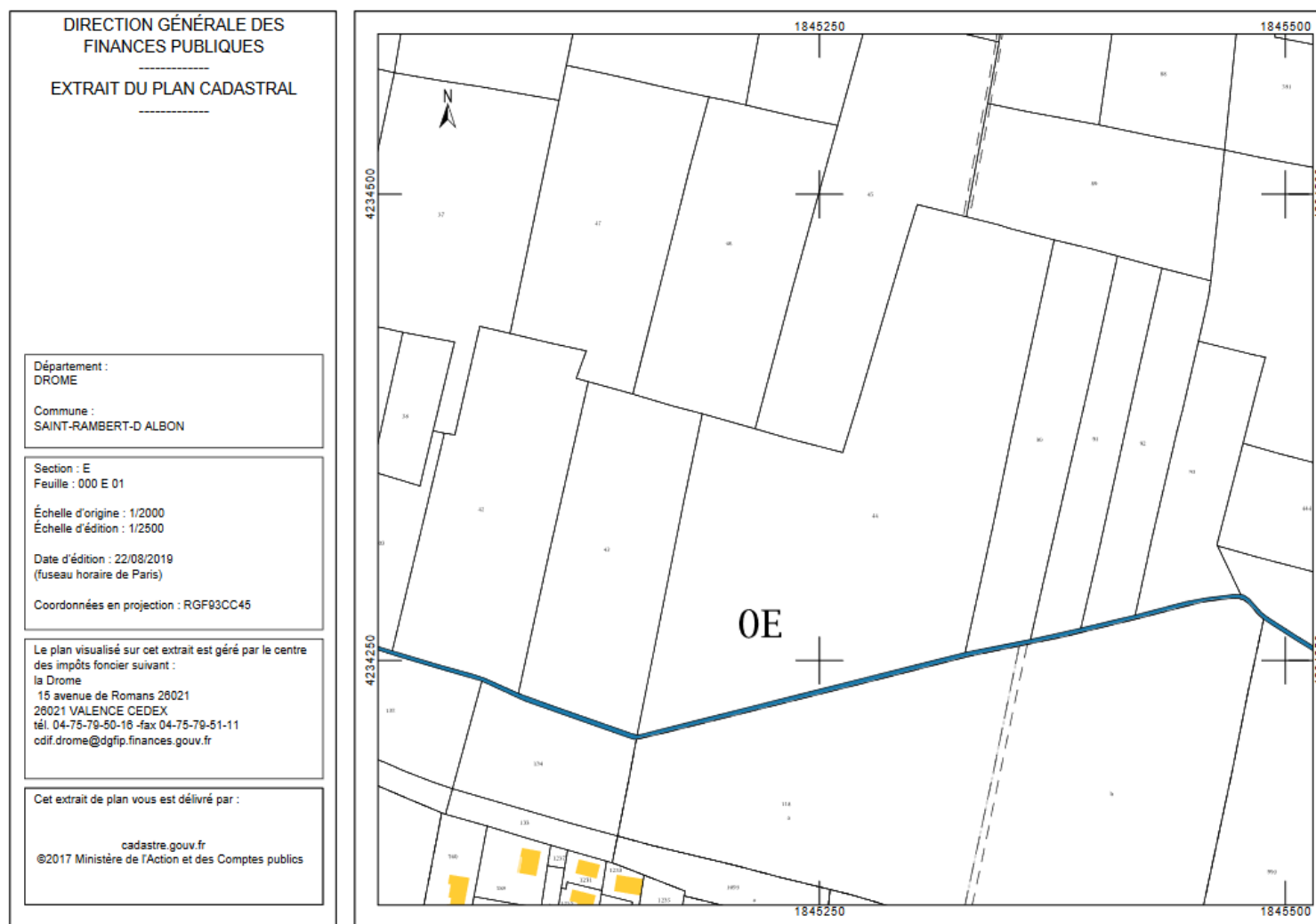


Figure 2 : Plan cadastral normalisé de la parcelle concernée par le projet

ANNEXE 3 – CERFA n° 14734\*03 - PHOTOGRAPHIES DE LA ZONE D'IMPLANTATION

Lieu d'implantation de la serre photovoltaïque : Lieudit COINAUD NORD – 26 140 SAINT RAMBERT D'ALBON

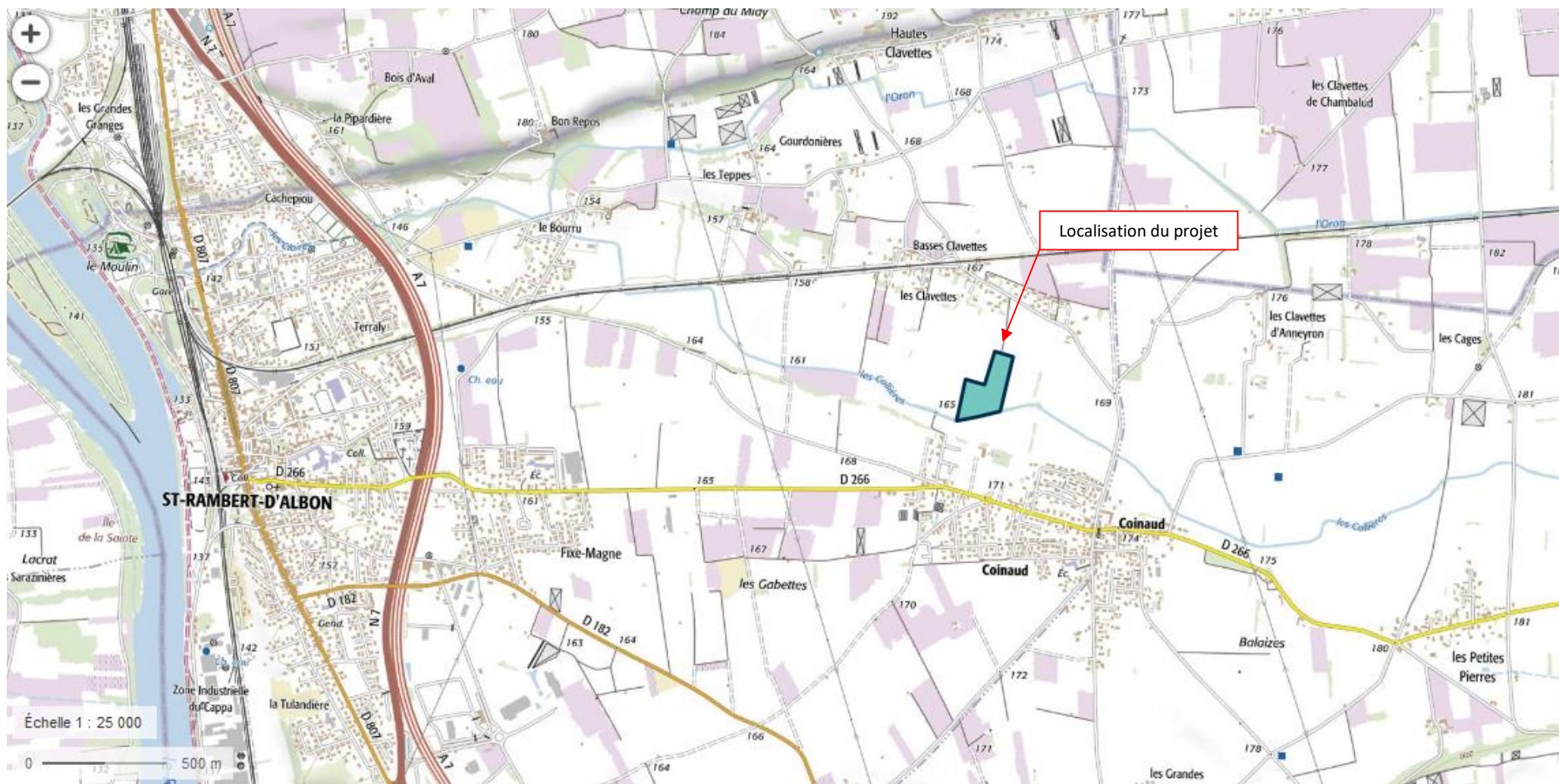


Figure 1 : Localisation du site

ANNEXE 3 – CERFA n° 14734\*03 - PHOTOGRAPHIES DE LA ZONE D'IMPLANTATION

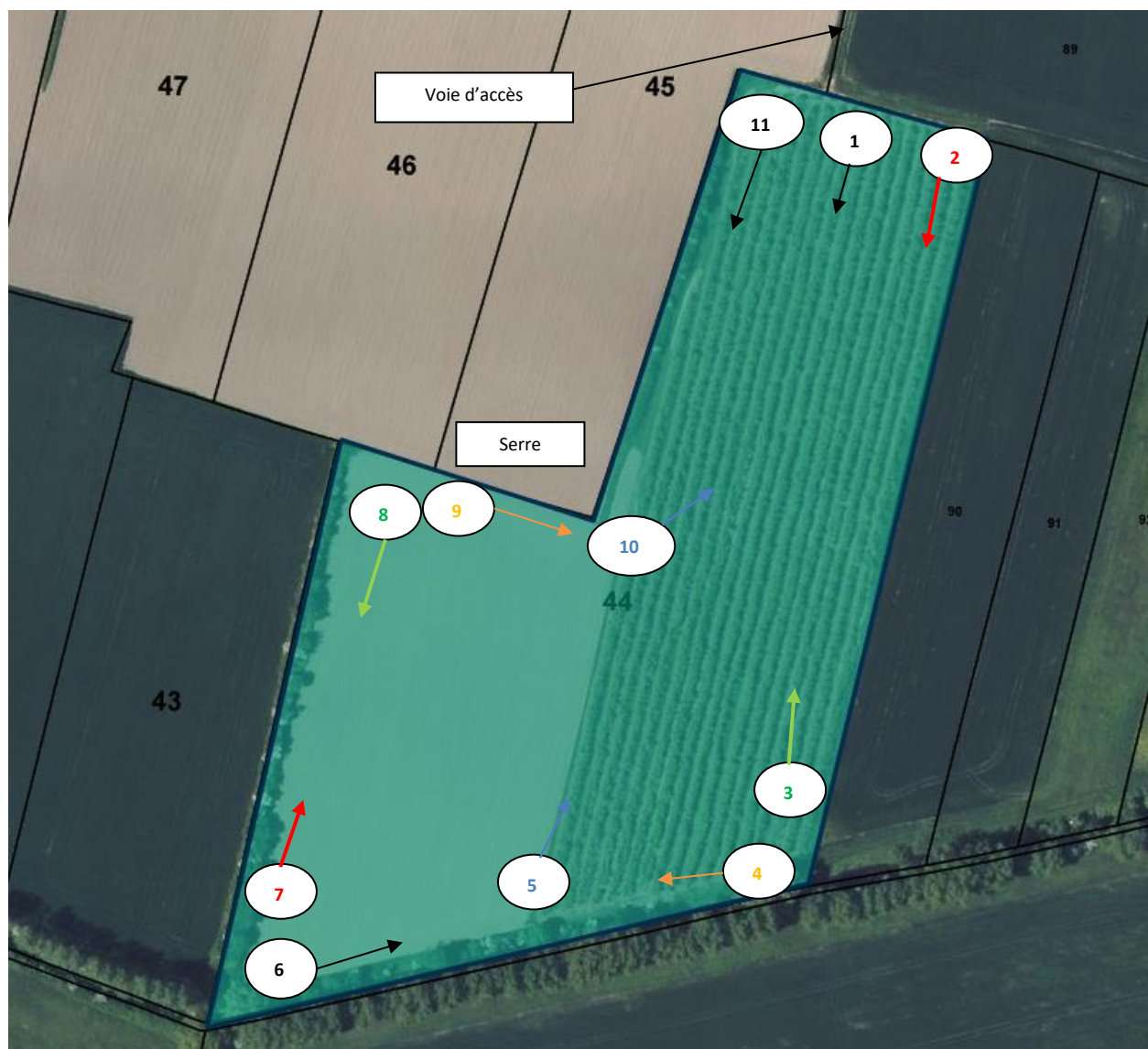


Figure 2 : Localisation des prises de vue

ANNEXE 3 – CERFA n° 14734\*03 - PHOTOGRAPHIES DE LA ZONE D'IMPLANTATION

**Photo n° 1** (prise de vue 22/05/2019):



Figure 3 : Vue Sud à l'entrée principale de la parcelle

**Photo n° 2** (prise de vue 22/05/2019):



Figure 4 : Vue Sud à l'Est de l'entrée de la parcelle

**Photo n° 3** (prise de vue 22/05/2019)



Figure 5 : vue Nord depuis l'extrémité Sud Est du terrain de projet

**Photo n° 4** (prise de vue 22/05/2019)



Figure 6 : Vue Ouest depuis l'extrémité Sud Est de la parcelle

**Photo n° 5** (prise de vue 22/05/2019)



Figure 7 : Vue Nord depuis l'extrémité Sud du terrain du projet

**Photo n° 6** (prise de vue 22/05/2019)



Figure 8 : vue Est depuis l'extrémité Sud-Ouest du projet

**Photo n° 7** (prise de vue 22/05/2019)



Figure 9 : Vue Nord depuis la limite Sud-Ouest

**Photo n° 8** (prise de vue 22/05/2019)



Figure 10 : Vue Sud depuis le milieu de la parcelle



**Photo n° 9** (prise de vue 22/05/2019)



Figure 11 : Vue Nord depuis le milieu de la parcelle

**Photo n° 10** (prise de vue 22/05/2019)



Figure 12 : Vue Nord-Est depuis le milieu de la parcelle

**Photo n° 11** (prise de vue 22/05/2019)



Figure 13 : Vue Sud depuis le Nord de la parcelle

ANNEXE 4- CERFA n° 14734\*03 – PLAN DU PROJET

Lieu d'implantation de la serre photovoltaïque : Lieudit « COINAUD NORD » – 26140 SAINT RAMBERT D'ALBON

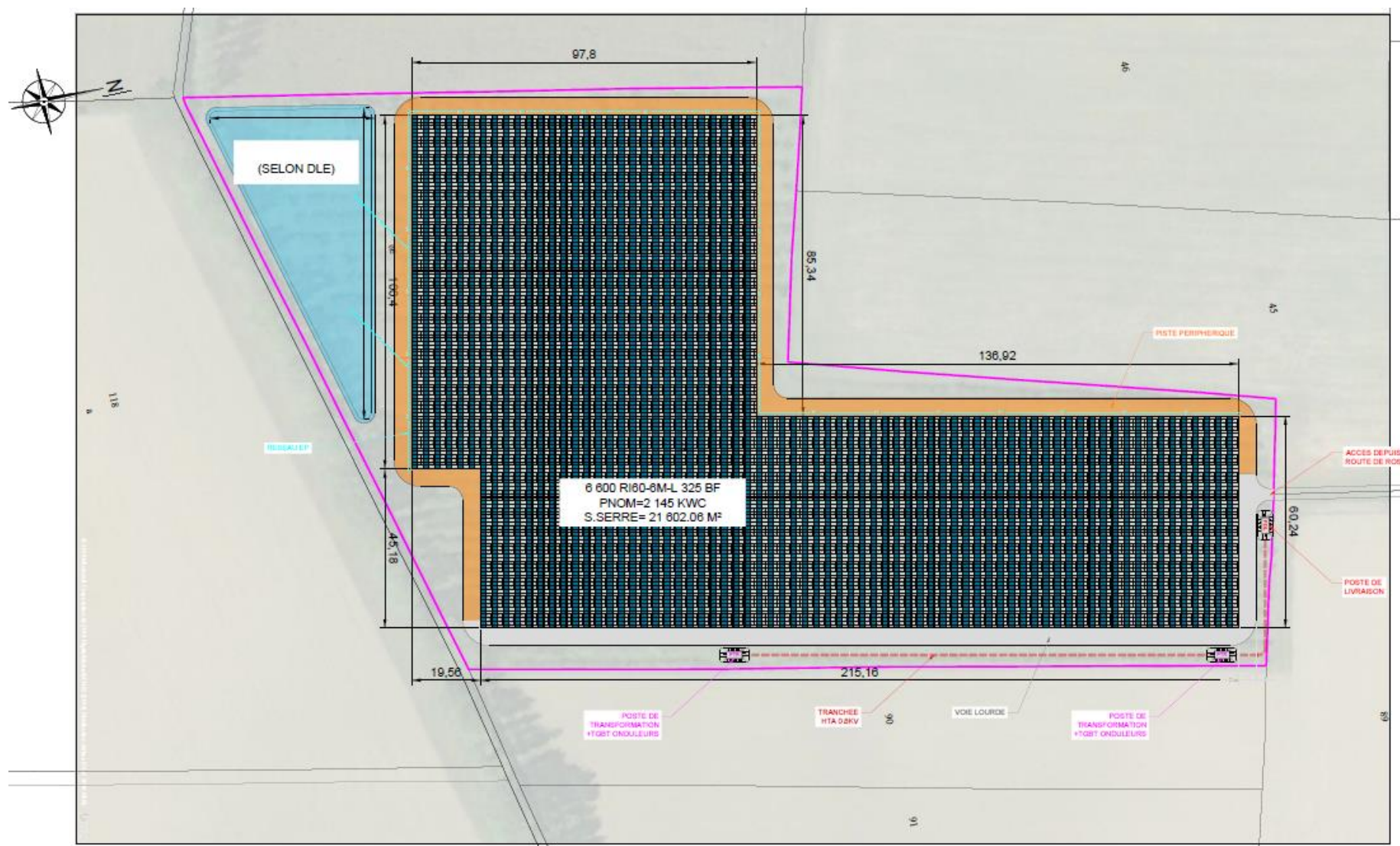


Figure 1 : Plan d'implantation de la serre

ANNEXE 5 – CERFA n° 14734\*03 – PLAN DES ABORDS

Lieu d’implantation de la serre photovoltaïque : Lieu-dit « COINAUD NORD » – 26140 SAINT RAMBERT D’ALBON

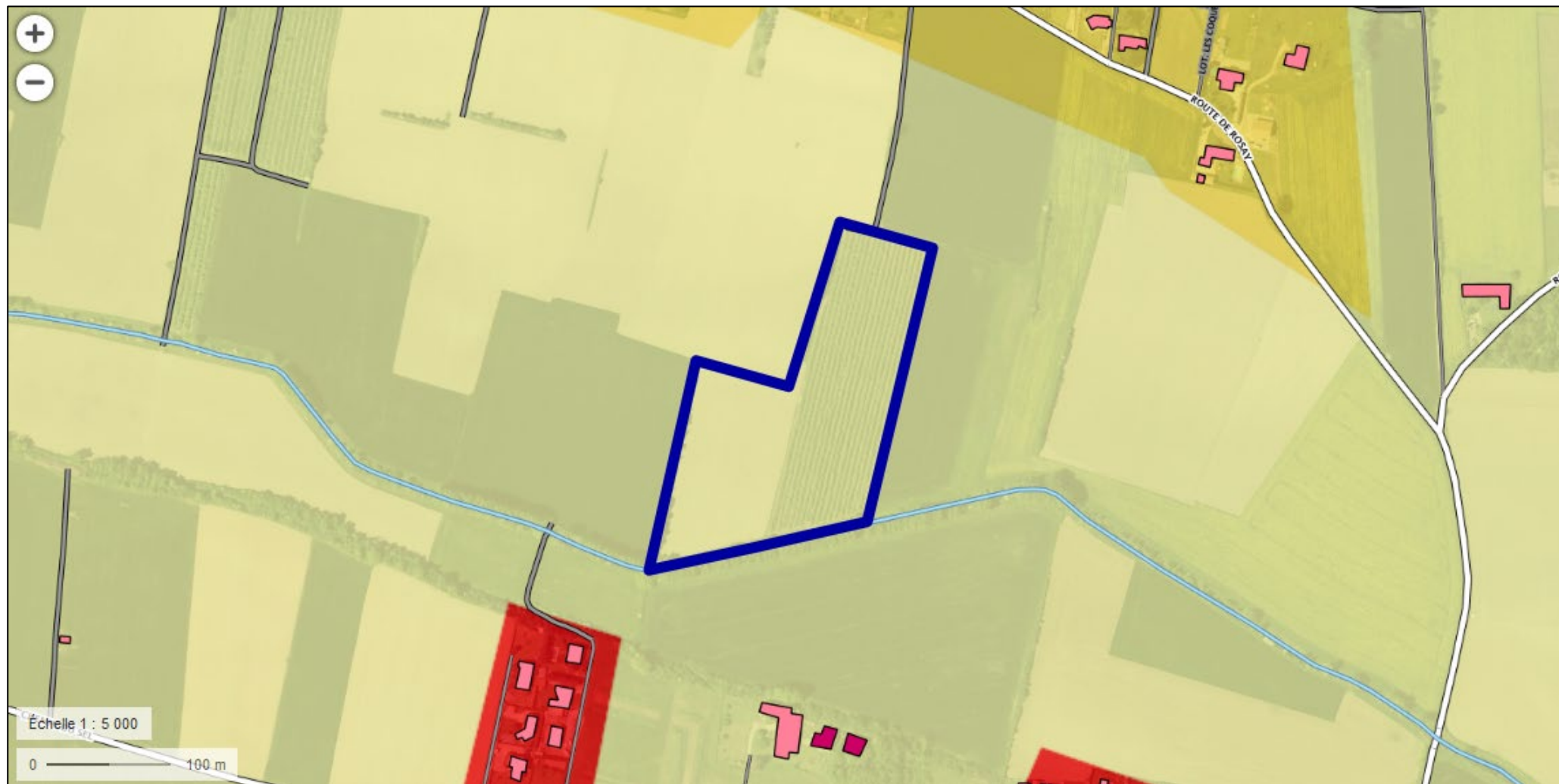


Figure 1 : Plan des abords du projet sur carte IGN au 1/5000

 Réseau hydrographique

ANNEXE 6 – CERFA n° 14734\*03 – SITE NATURA 2000

Lieu d’implantation de la serre photovoltaïque : Lieu-dit « COINAUD NORD » – 26140 SAINT RAMBERT D’ALBON.

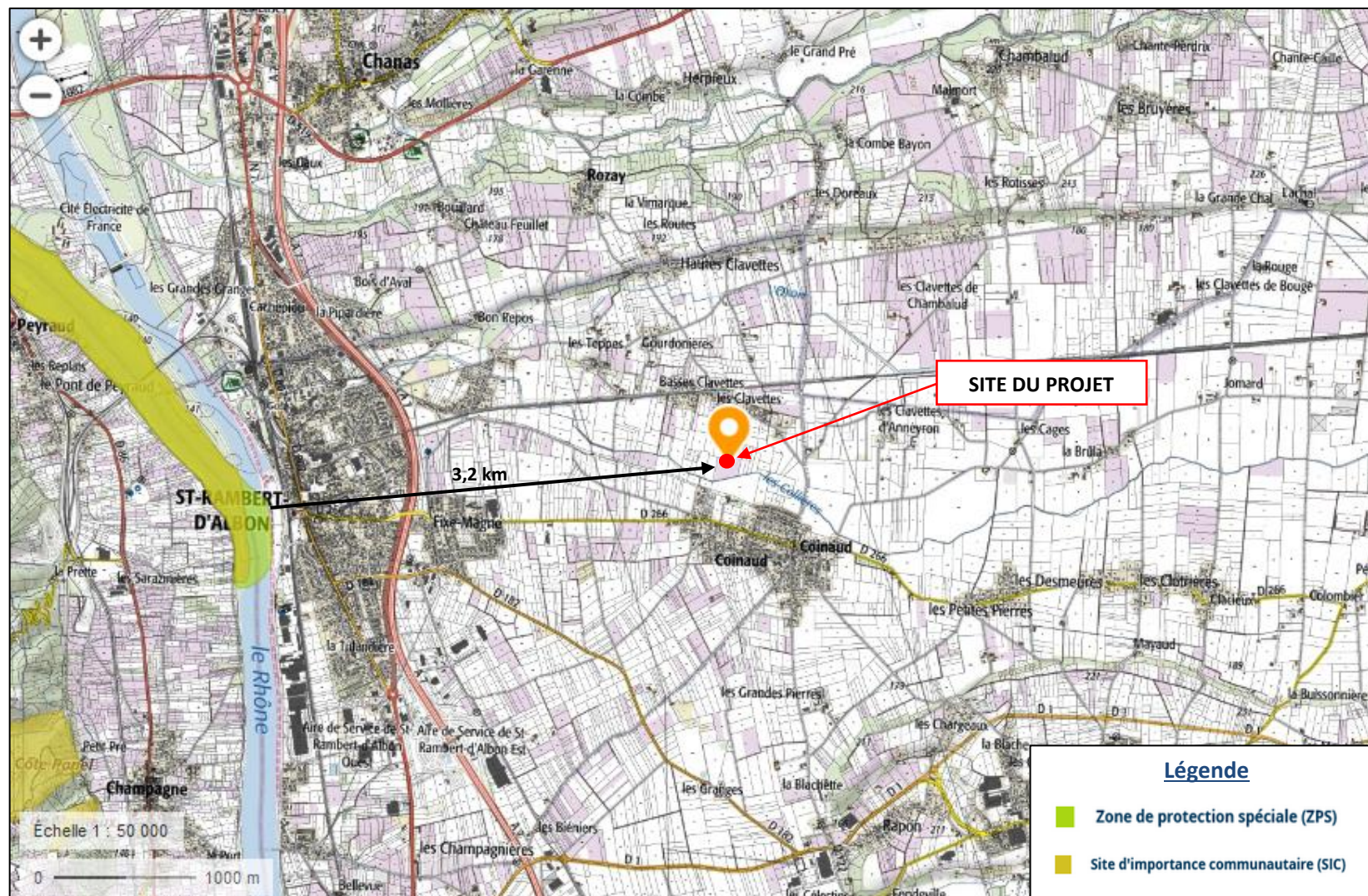


Figure 1 : Localisation des sites NATURA 2000 à proximité – 1/50 000