






**Annexe n°6.1**  
**Localisation du projet par rapport aux sites Natura 2000**

-  Canalisation de gaz existante (DN150 MONTMELIAN - ALBERTVILLE)
-  Desserte de gaz à créer (D160 GUILLY-ISÈRE - MOÛTIERS)
-  Poste de pré-détente (PK0)
-  Poste cabine (PKfinal)
-  Poste de détente/livraison (PK25)

**ZSC n°FR8202002**  
 «Partie orientale du massif des Bauges»

**ZPS n°FR8212005**  
 «Partie orientale du massif des Bauges»

**ZSC n°FR8201773**  
 «Réseau de zones humides dans la combe de Savoie et la basse vallée de l'Isère»

**Canalisation de gaz existante (DN150 MONTMELIAN - ALBERTVILLE)**

**Desserte de gaz à créer (D160 GUILLY-ISÈRE - MOÛTIERS)**

**ZSC n°FR8202003**  
 «Massif de la Lauzière»

**ZPS n°FR8212028**  
 «Massif de la Lauzière»

**ZSC n°FR8201777**  
 «Les adrets de Tarentaise»

