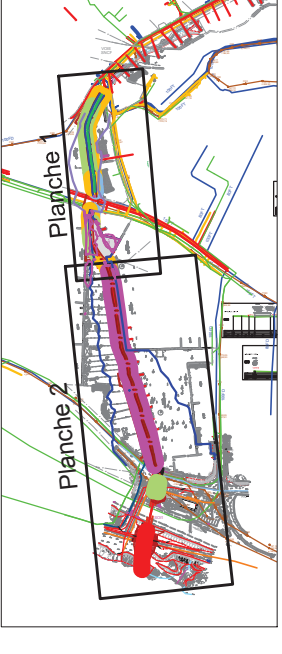


Aménagement hydraulique et paysager du ruisseau des Vosges



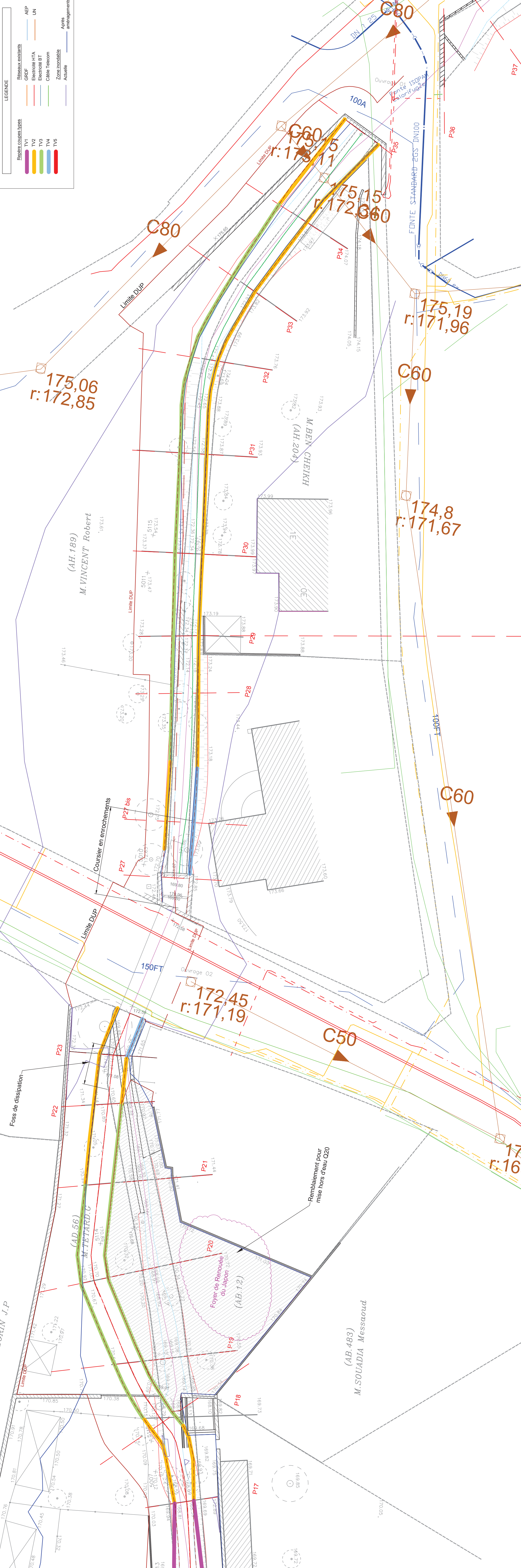
AFS 93 CC46

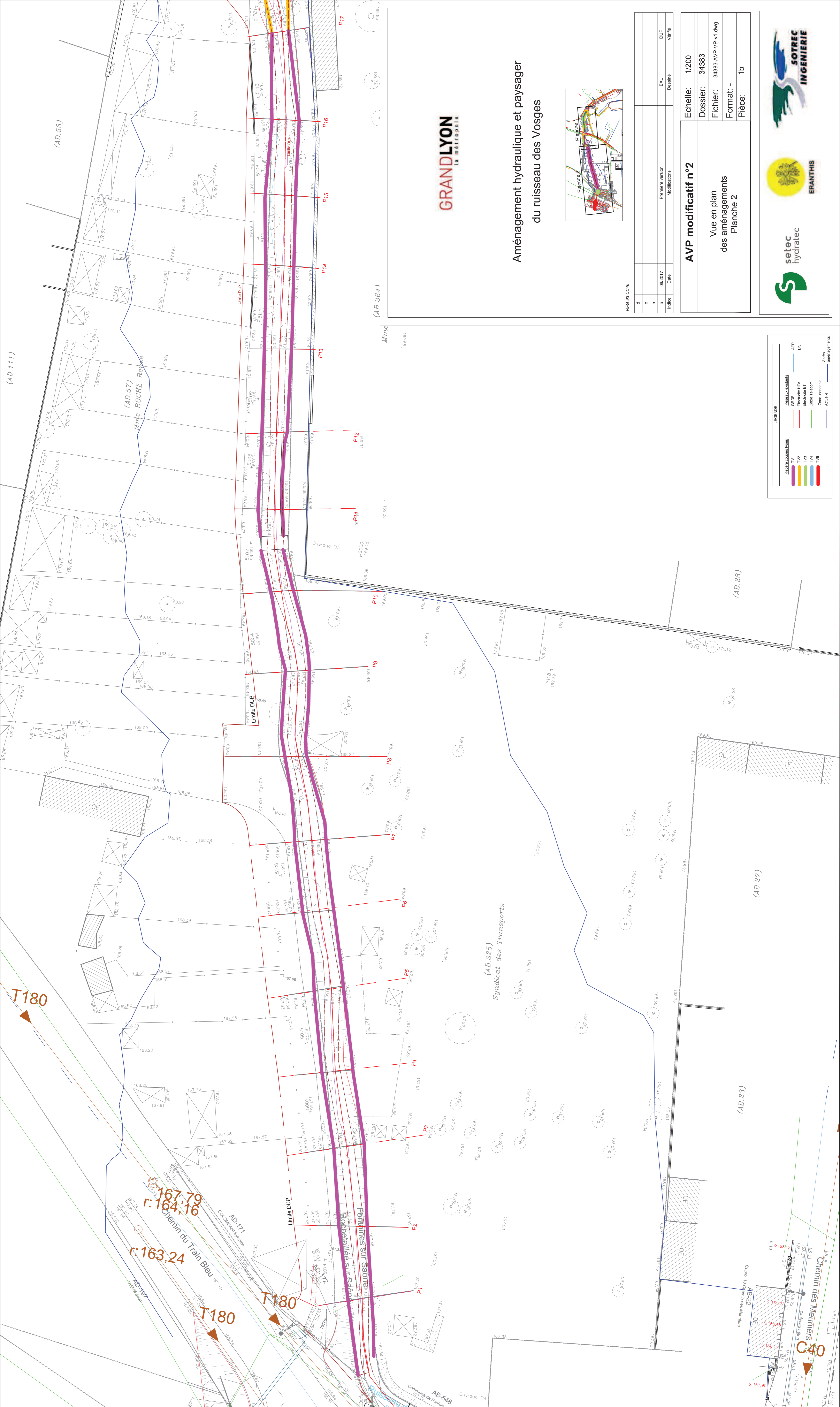
d					
c					
b					
a	06/2017	Première version	BXL	DUP	
Indice	Date	Modifications	Dessiné	Vérifié	

AVP modificatif n°2	Echelle: 1/200
Vue en plan des aménagements Planche 1	Dossier: 34383
	Fichier: 34383-AVP-VP-V1.dwg
	Format: -
	Pièce: 1a

LEGENDE

Registre coupés types		Réseaux existants	
TV1	TV2	GRUF	AEP
TV3	TV4	Electricité HTA	UN
TV5		Electricité BT	
		Câble Telecom	
		Zone inondable	
		Actuelle	Après aménagements





(AD.53)

(AD.57)

Mme Roche Rejee

(AB.364)

GRANDLYON
la métropole

Aménagement hydraulique et paysager
du ruisseau des Vosges



RFG 93 CC46

Indice	Date	Modifications	BXL	DUP	Verifié
a	06/2017	Première version			
b					
c					
d					

AVP modificatif n°2	Echelle: 1/200
Vue en plan des aménagements Planche 2	Dossier: 34383
	Fichier: 34383-AVP-VP-v1.dwg
	Format: -
	Pièce: 1b



LEGENDE

Repère coteux types	Relevés existants	Appels aménagements
T1	GRDF	AEP
T2	Exécution STA	UN
T3	Exécution RT	
T4	Cable Telecom	
T5		
T6		
T7		
T8		
T9		
T10		
T11		
T12		
T13		
T14		
T15		
T16		
T17		
T18		
T19		
T20		
T21		
T22		
T23		
T24		
T25		
T26		
T27		
T28		
T29		
T30		
T31		
T32		
T33		
T34		
T35		
T36		
T37		
T38		
T39		
T40		
T41		
T42		
T43		
T44		
T45		
T46		
T47		
T48		
T49		
T50		
T51		
T52		
T53		
T54		
T55		
T56		
T57		
T58		
T59		
T60		
T61		
T62		
T63		
T64		
T65		
T66		
T67		
T68		
T69		
T70		
T71		
T72		
T73		
T74		
T75		
T76		
T77		
T78		
T79		
T80		
T81		
T82		
T83		
T84		
T85		
T86		
T87		
T88		
T89		
T90		
T91		
T92		
T93		
T94		
T95		
T96		
T97		
T98		
T99		
T100		

T180

Chemin du Train Bleu
r: 167,79
r: 164,16
r: 163,24

T180

T180

Fortin des Saumons

Robinettes sur Saumon

Limite DUP

(AB.325)
Syndicat des Transports

(AB.23)

(AB.27)

(AB.38)

Chemin des Meuniers

C40

AB-548
Ouvrage O4
Commune de Fontenoy