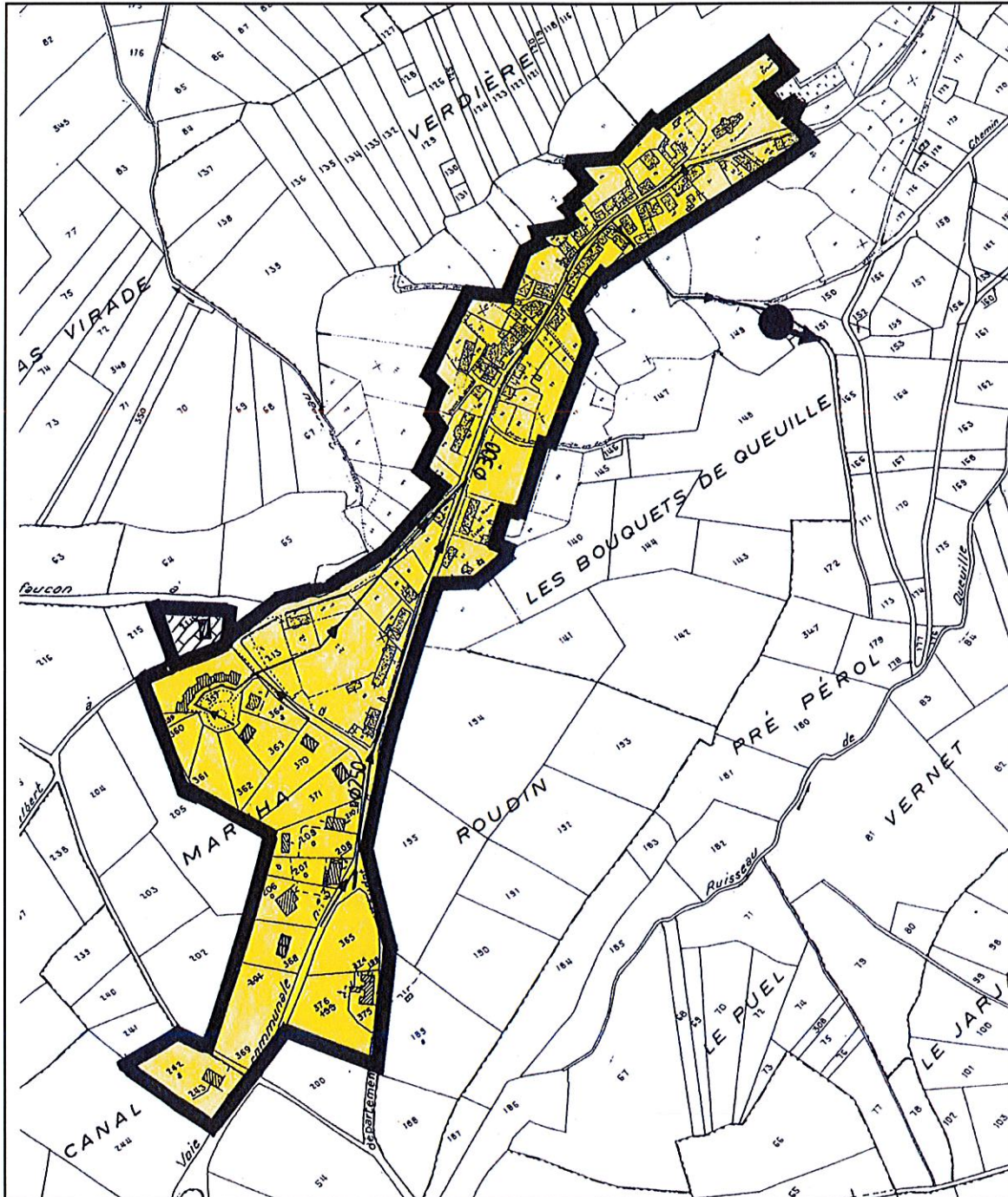
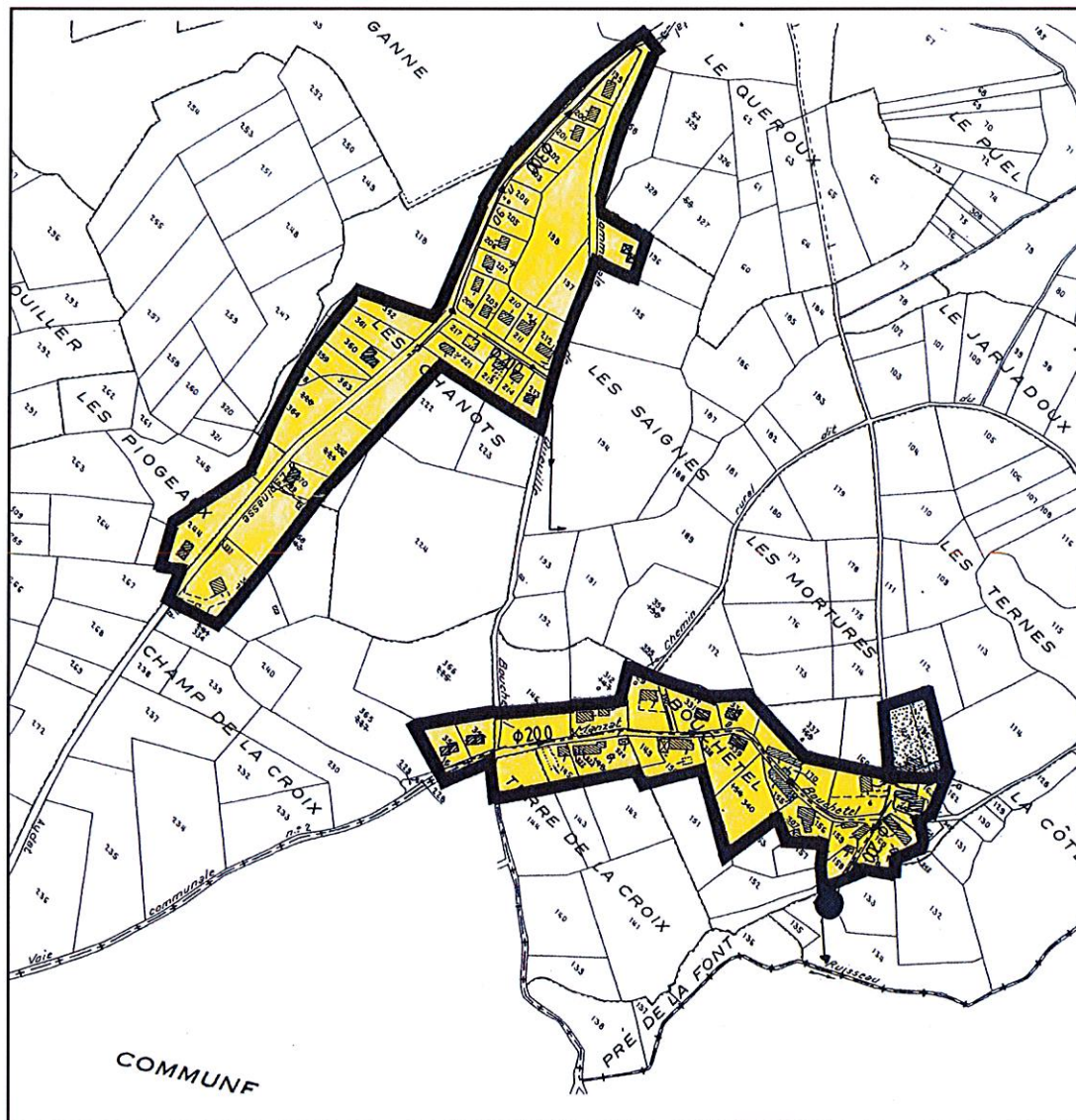


**ANNEXE 1 : PLANS DE ZONAGE D'ASSAINISSEMENT DES EAUX USEES DE QUEUILLE – 1998**

**LE BOURG :**









**BOUCHETEL – LES CHANOTS :**






**LEGENDE DE LA CARTE :**

**LEGENDE:** ECHELLE 1/5 000

	ZONE D'ASSAINISSEMENT AUTONOME
	ZONE EN ASSAINISSEMENT COLLECTIF
	LIMITE DES ZONES ETUDIEES EN DETAIL
	RESEAU UNITAIRE DEJA REALISE EN MAI 1998
	RESEAU SEPARATIF DEJA REALISE EN MAI 1998
	STATION EXISTANTE EN MAI 1998

**DEFINITION DU TYPE D'ASSAINISSEMENT AUTONOME SUR LES ZONES ETUDIEES EN DETAIL**

	FILTRE A SABLE VERTICAL DRAINE ETANCHE
	FILTRE A SABLE VERTICAL DRAINE
	TRANCHEE D'INFILTRATION