

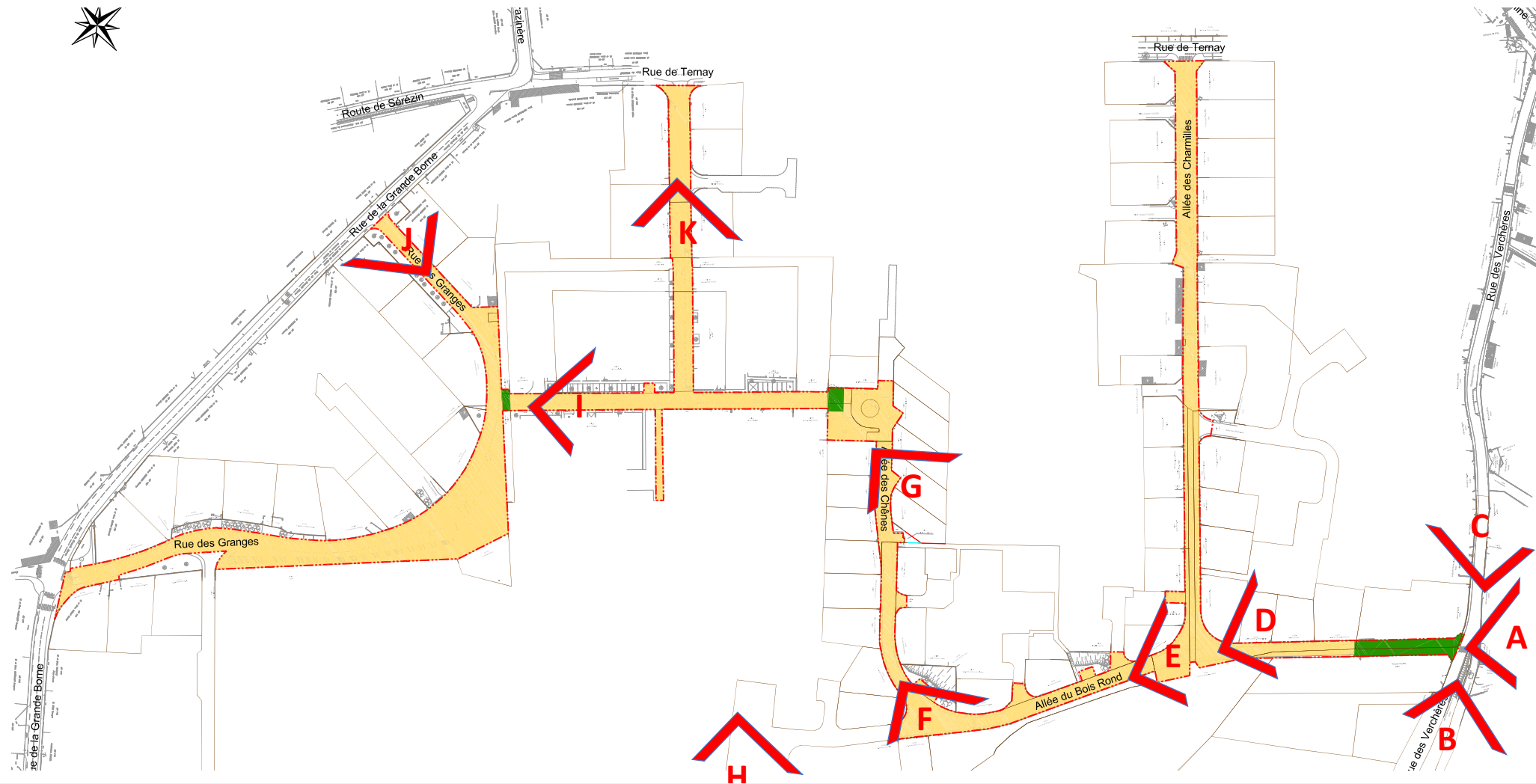


ANNEXE 3 – Localisation des prises de vue des photographies

-  Section de nouvelle voirie à créer
-  Voirie existante à réaménager

-  Périmètre DUP
-  Limite foncière



Toutes les photographies ont été prises en juillet 2018





ANNEXE 3 – Photographies G, H et I



Photo H



Photo I



Photo G



Photo K



Photo J