









Légende

Zonage réglementaire

-  Périmètre d'exposition aux risques
-  Zone d'interdiction R
-  B1 Zone d'autorisation sous conditions
-  B2 Zone d'autorisation sous conditions
-  (Zone grisée)

Eléments de repérage

-  Limites des parcelles cadastrales
-  Bati
-  Secteur d'expropriation

Echelle : 1/7000



SAINT-PIERRE-DE-BELLEVILLE

SAINT-LEGER

PREFECTURE DE LA SAVOIE



Plan de zonage réglementaire

Plan de Prévention des Risques Technologiques

PPRT de Thermphos (Epiere)

Approuvé par arrêté Préfectoral : le

Sources: SIG-Cadastres

