

## REPORTAGE PHOTO DE L'EST VERS L'OUEST - NANT



*Figure 1 : Traversée de la route des Confins (Hydrétudes, 2017)*



*Figure 2 : Traversée de la Route de Plattuy (Hydrétudes, 2017)*





*Figure 3 : Canal à l'amont de la scierie à supprimer (Hydrétudes, 2017)*



*Figure 4 : Berge rive droite, au niveau de la scierie, à aménager par des enrochements et caissons végétalisés (Hydrétudes, 2017)*



## REPORTAGE PHOTO VAR - PIEGE A CAILLOUX

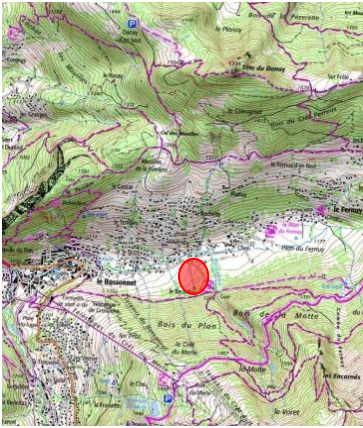



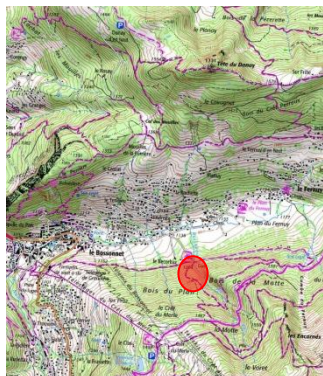
Figure 5 : Vue proche de l'emplacement du futur piège à cailloux, et de l'habitat forestier à déboiser (Hydrétudes, 2015)



Figure 6 : Vue générale, depuis l'aval, de l'emplacement du piège à cailloux (Hydrétudes, 2015)



## REPORTAGE PHOTO VAR - SUCCESSION DES SEUILS



*Photo 1 : Vues amont et aval de la zone d'implantation des seuils (Hydretudes, 2015-2016)*



*Photo 2 : Vue d'ensemble du Var (site google.fr/maps, 2010)*



## REPORTAGE PHOTO - DIGUE DU FERNUY



Figure 7 : Vues proches de la digue (Hydrétudes, 2004)

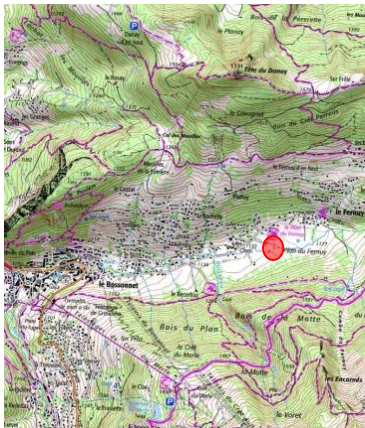


Figure 8 : Vue éloignée de la digue du Fernuy à remettre aux normes (Hydrétudes, 2004)