

Photographie du 17 mars 2015 : localisation projet dans son environnement proche

Portail Cartographique DDT43

Gestionnaires

Thèmes

- Contenu de la carte
 - Unités administratives
 - Eau
 - Urbanisme
 - Nature Paysage Biodiversité
 - Transport Infrastructure
 - Agriculture
 - Risque
 - Socio économie
 - Servitudes
 - Fonds cartographiques

Localisation administrative

LES VILLETES
0C
0399

Localiser

Carte

Echelle : 1/3.895 Largeur : 612m 792.592,03448 1/25.000
Hauteur : 407m 6.459.837,84230

Informations générales

Conception : DDT 43
Date de validité : 17/03/2015 09:43
Portail Cartographique de la DDT 43 Conception : DDT 43 © IGN BD Carto - BD Topo - BD Parcellaire - SCANS® - CRAIG Orthophoto. Portail cartographique de la direction départementale des territoires (DDT) de la Haute-Loire, permettant de visualiser les données et les informations géographiques dont elle dispose. Les informations du portail cartographique de la DDT 43 sont fournies à titre informatif. L'obtention d'informations depuis le portail cartographique ne dispense pas des consultations obligatoires auprès des autorités publiques, des gestionnaires de données et de servitudes ou des services instructeurs. En outre, l'attention de l'utilisateur du portail cartographique est attirée sur le fait que les différentes couches de données ont été réalisées à des échelles différentes. Leur superposition peut entraîner des représentations erronées.

Légende

- Département
- Commune

Photographie du 17 mars 2015 : localisation projet dans son environnement lointain

Portail Cartographique DDT43

Gestionnaires

Thèmes

- Contenu de la carte
 - Unités administratives
 - Eau
 - Urbanisme
 - Nature Paysage Biodiversité
 - Transport Infrastructure
 - Agriculture
 - Risque
 - Socio économie
 - Servitudes
 - Fonds cartographiques

Localisation administrative

LES VILLETES
0C
0399

Localiser

Choix de l'échelle

Vue personnalisée

Carte

Echelle : 1/15.856 Largeur : 2.49km 792.149,71637 Hauteur : 1.65km 6.459.333,62077 1/25.000

Informations générales

Conception : DDT 43
Date de validité : 17/03/2015 09:43
Portail Cartographique de la DDT 43 © IGN BD Carto - BD Topo - BD Parcellaire - SCANS® - CRAIG Orthophoto. Portail cartographique de la direction départementale des territoires (DDT) de la Haute-Loire, permettant de visualiser les données et les informations géographiques dont elle dispose. Les informations du portail cartographique de la DDT 43 sont fournies à titre informatif. L'obtention d'informations depuis le portail cartographique ne dispense pas des consultations obligatoires auprès des autorités publiques, des gestionnaires de données et de servitudes ou des services instructeurs. En outre, l'attention de l'utilisateur du portail cartographique est attirée sur le fait que les différentes couches de données ont été réalisées à des échelles différentes. Leur superposition peut entraîner des représentations erronées.

Légende




Département

Portail Cartographique DDT43



Conception : DDT 43

Date d'impression : 20-08-2019

-  Directive oiseaux - ZPS Haute-Loire
-  Communes
-  Département

Description :

Portail Cartographique de la DDT 43 Conception : DDT 43 © IGN BD Carto - BD Topo - BD Parcellaire - SCANS® - CRAIG Orthophoto. Portail cartographique de la direction départementale des territoires (DDT) de la Haute-Loire, permettant de visualiser les données et les informations géographiques dont elle dispose. Les informations du portail cartographique de la DDT 43 sont fournies à titre informatif. L'obtention d'informations depuis le portail cartographique ne dispense pas des consultations obligatoires auprès des autorités publiques, des gestionnaires de données et de servitudes ou des services instructeurs. En outre, l'attention de l'utilisateur du portail cartographique est attirée sur le fait que les différentes couches de données ont été réalisées à des échelles différentes. Leur superposition peut entraîner des représentations erronées.

Carte publiée par l'application CARTELIE

© Ministère de la Transition Écologique et Solidaire - Ministère de la Cohésion des Territoires
SG/SPSSI/PSI/PSI1 - CP2I (DOM/ET)

Date de la prise de vue portail pour zonage directive oiseau/ natura 2000

Portail Cartographique DDT43

Gestionnaires << >> **Carte**

Thèmes

- Contenu de la carte
 - Unités administratives
 - Eau
 - Urbanisme
 - Nature Paysage Biodiversité
 - ZPPAUP
 - Sites inscrits
 - Sites classés
 - Directive oiseaux
 - Directive oiseaux
 - Linéaires des ZSC
 - Directive habitats
 - Détail habitats de:
 - Réserves de chas
 - ZNIEFF de type 1
 - ZNIEFF de type 2
 - PNR Livradois-Foi
 - Transport Infrastructure

Informations générales

Conception : DDT 43
Date de validité : 17/03/2015 09:43
Portail Cartographique de la DDT 43 Conception : DDT 43 © IGN BD Carto - BD Topo - BD Parcellaire - SCANS® - CRAIG Orthophoto. Portail cartographique de la direction départementale des territoires (DDT) de la Haute-Loire, permettant de visualiser les données et les informations géographiques dont elle dispose. Les informations du portail cartographique de la DDT 43 sont fournies à titre informatif. L'obtention d'informations depuis le portail cartographique ne dispense pas des consultations obligatoires auprès des autorités publiques, des gestionnaires de données et de servitudes ou des services instructeurs. En outre, l'attention de l'utilisateur du portail cartographique est attirée sur le fait que les différentes couches de données ont été réalisées à des échelles différentes. Leur superposition peut entraîner des représentations erronées.

Légende

Echelle : 1/26.727 Largeur : 4.2km 792.651,82682 Hauteur : 2.44km 6.460.971,23674 Choisissez une échelle

Carte publiée par l'application CARTELIE
© Ministère de la Transition Écologique et Solidaire / Ministère de la Cohésion des Territoires

Les Villettes

Section C

Feuille n° 2

Propriété de JANUEL Elie, 15 Blanaac les Villettes : n° 414-861-859.

Terrains exploités par | JANUEL Anne-Marie, des Comtes, 43600 Sainte
Fermier | Sifolère
Fille de Samuel Elie

