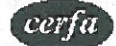




**Demande d'examen au cas par cas préalable
à la réalisation d'une étude d'impact**



Article R. 122-3 du code de l'environnement

N° 14734*02

Ce formulaire n'est pas applicable aux installations classées pour la protection de l'environnement

Ce formulaire complété sera publié sur le site internet de l'autorité administrative de l'Etat compétente en matière d'environnement

Avant de remplir cette demande, lire attentivement la notice explicative

Cadre réservé à l'administration

Date de réception

18-03-13

Dossier complet le

18-03-13

N° d'enregistrement

F08213P0351

1. Intitulé du projet

Déficement de 4148 m², lieu dit Noël, commune de St Cyr pour la construction de maisons d'habitation

2. Identification du maître d'ouvrage ou du pétitionnaire

2.1. Personne physique

Nom

Prénom

2.2. Personne morale

Dénomination ou raison sociale

MAIRIE St CYR 07430

Nom, prénom et qualité de la personne habilitée à représenter la personne morale

ORIOZ JEAN CLAUDE (Maire)

RCS / SIRET

1211011701211217010101131

Forme juridique

Joignez à votre demande l'annexe obligatoire n°1

3. Rubrique(s) applicable(s) du tableau des seuils et critères annexé à l'article R. 122-2 du code de l'environnement et dimensionnement correspondant du projet

N° de rubrique et sous rubrique	Caractéristiques du projet au regard des seuils et critères de la rubrique
Terrain	Déficement de 4148 m ²

4. Caractéristiques générales du projet

Doivent être annexées au présent formulaire les pièces énoncées à la rubrique 8.1

4.1 Nature du projet

Déficement de 4148 m² d'un espace boisé de chênes

4.2 Objectifs du projet

Autoriser la construction de maisons d'habitation

4.3 Décrivez sommairement le projet

4.3.1 dans sa phase de réalisation

Abattage de chêne de faible valeur économique à compter d'avril 2013 et selon les acquisitions des terrains

4.3.2 dans sa phase d'exploitation

Pas de phase d'exploitation

4.4.1 A quelle(s) procédure(s) administrative(s) d'autorisation le projet a-t-il été ou sera-t-il soumis ?

La décision de l'autorité administrative de l'Etat compétente en matière d'environnement devra être jointe au(x) dossier(s) d'autorisation(s)

Délibération du conseil municipal du 14 mars 2013

4.4.2 Précisez ici pour quelle procédure d'autorisation ce formulaire est rempli

Autorisation de défrichement

4.5 Dimensions et caractéristiques du projet: superficie globale (assiette) de l'opération: précisez les unités de mesure utilisées

Grandeurs caractéristiques	Valeur
Superficie défrichée	448 m ²
Superficie totale de la parcelle	45275 m ²

4.6 Localisation du projet

Adresse et commune(s) d'implantation

St Cyr
lieu dit Storc

Coordonnées géographiques

Long. ___° ___' ___" Lat. ___° ___' ___"

Pour les rubriques 5° a), 6° b) et d), 8°, 10°, 18°, 28° a) et b), 32°, 41° et 42°

Point de départ Long. 4° 44' 59" 8 Lat. 45° 15' 12" 7

Point d'arrivée Long. 4° 44' 59" 9 Lat. 45° 15' 15" 4

Communes traversées

AUCUNE

4.7 S'agit-il d'une modification/extension d'une installation ou d'un ouvrage existant ? Oui Non 4.7.1 Si oui, cette installation ou cet ouvrage a-t-il fait l'objet d'une étude d'impact ? Oui Non

4.7.2 Si oui, à quelle date a-t-il été autorisé ?

4.8 Le projet s'inscrit-il dans un programme de travaux ? Oui Non

Si oui, de quels projets se compose le programme ?

constructions de maisons d'habitation

¹ Pour l'outre-mer, voir notice explicative

5 Sensibilité environnementale de la zone d'implantation envisagée

5.1 Occupation des sols

Quel est l'usage actuel des sols sur le lieu de votre projet ?

Zone Ud
Zone de construction

Existe-t-il un ou plusieurs documents d'urbanisme (ensemble des documents d'urbanisme concernés) réglementant l'occupation des sols sur le lieu/tracé de votre projet ?

Oui Non

Si oui, indiquez la date d'approbation, précisez le ou les règlements applicables à la zone du projet

PLU approuvé le 15 décembre 2004
Règlement du PLU zone Ud autorisant les constructions à usage d'habitation

Pour les rubriques 33° à 37° le ou les documents ont-ils fait l'objet d'une évaluation environnementale ?

Oui Non

5.2 Enjeux environnementaux dans la zone d'implantation envisagée

Complétez le tableau suivant par tous moyens utiles, notamment à partir des informations disponibles sur le site internet <http://www.developpement-durable.gouv.fr/etude-impact>

Le projet se situe-t-il :	Oui	Non	Lequel/Laquelle ?
dans une zone naturelle d'intérêt écologique, faunistique et floristique de type I ou II (ZNIEFF) ou couverte par un arrêté de protection de biotope ?	<input checked="" type="checkbox"/>	<input type="checkbox"/>	Type II
en zone de montagne ?	<input type="checkbox"/>	<input checked="" type="checkbox"/>	
sur le territoire d'une commune littorale ?	<input type="checkbox"/>	<input checked="" type="checkbox"/>	
dans un parc national, un parc naturel marin, une réserve naturelle (régionale ou nationale) ou un parc naturel régional ?	<input type="checkbox"/>	<input checked="" type="checkbox"/>	
sur un territoire couvert par un plan de prévention du bruit, arrêté ou le cas échéant en cours d'élaboration ?	<input type="checkbox"/>	<input checked="" type="checkbox"/>	

dans une aire de mise en valeur de l'architecture et du patrimoine ou une zone de protection du patrimoine architectural, urbain et paysager ?	<input type="checkbox"/>	<input checked="" type="checkbox"/>	
dans une zone humide ayant fait l'objet d'une délimitation ?	<input type="checkbox"/>	<input checked="" type="checkbox"/>	
dans une commune couverte par un plan de prévention des risques naturels prévisibles ou par un plan de prévention des risques technologiques ? si oui, est-il prescrit ou approuvé ?	<input type="checkbox"/>	<input checked="" type="checkbox"/>	
dans un site ou sur des sols pollués ?	<input type="checkbox"/>	<input checked="" type="checkbox"/>	
dans une zone de répartition des eaux ?	<input type="checkbox"/>	<input checked="" type="checkbox"/>	
dans un périmètre de protection rapprochée d'un captage d'eau destiné à l'alimentation humaine ?	<input type="checkbox"/>	<input checked="" type="checkbox"/>	
dans un site inscrit ou classé ?	<input type="checkbox"/>	<input checked="" type="checkbox"/>	
Le projet se situe-t-il, dans ou à proximité :	Oui	Non	Lequel et à quelle distance ?
d'un site Natura 2000 ?	<input type="checkbox"/>	<input checked="" type="checkbox"/>	
d'un monument historique ou d'un site classé au patrimoine mondial de l'UNESCO ?	<input type="checkbox"/>	<input checked="" type="checkbox"/>	

3. Caractéristiques de l'impact potentiel du projet sur l'environnement et la santé humaine

4.1 le projet envisagé est-il susceptible d'avoir les incidences suivantes ?

Veuillez compléter le tableau suivant :

Domaines de l'environnement :		Oui	Non	De quelle nature ? De quelle importance ? Appréciez sommairement l'impact potentiel
Ressources	Engendré-t-il des prélèvements d'eau ?	<input type="checkbox"/>	<input checked="" type="checkbox"/>	
	Impliquera-t-il des drainages / ou des modifications prévisibles des masses d'eau souterraines ?	<input type="checkbox"/>	<input checked="" type="checkbox"/>	
	Est-il excédentaire en matériaux ?	<input type="checkbox"/>	<input checked="" type="checkbox"/>	
	Est-il déficitaire en matériaux ? Si oui, utilise-t-il les ressources naturelles du sol ou du sous-sol ?	<input type="checkbox"/>	<input checked="" type="checkbox"/>	
Milieu naturel	Est-il susceptible d'entraîner des perturbations, des dégradations, des destructions de la biodiversité existante (faune, flore, habitats, continuités écologiques) ?	<input type="checkbox"/>	<input checked="" type="checkbox"/>	
	Est-il susceptible d'avoir des incidences sur les zones à sensibilité particulière énumérées au 5.2 du présent formulaire ?	<input type="checkbox"/>	<input checked="" type="checkbox"/>	

	Engendre-t-il la consommation d'espaces naturels, agricoles, forestiers, maritimes ?	<input type="checkbox"/>	<input checked="" type="checkbox"/>
	Est-il concerné par des risques technologiques ?	<input type="checkbox"/>	<input checked="" type="checkbox"/>
Risques et nuisances	Est-il concerné par des risques naturels ?	<input type="checkbox"/>	<input checked="" type="checkbox"/>
	Engendre-t-il des risques sanitaires ? Est-il concerné par des risques sanitaires ?	<input type="checkbox"/> <input type="checkbox"/>	<input checked="" type="checkbox"/> <input checked="" type="checkbox"/>
Commodités de voisinage	Est-il source de bruit ?	<input type="checkbox"/>	<input checked="" type="checkbox"/>
	Est-il concerné par des nuisances sonores ?	<input type="checkbox"/>	<input checked="" type="checkbox"/>
	Engendre-t-il des odeurs ?	<input type="checkbox"/>	<input checked="" type="checkbox"/>
	Est-il concerné par des nuisances olfactives ?	<input type="checkbox"/>	<input checked="" type="checkbox"/>
	Engendre-t-il des vibrations ?	<input type="checkbox"/>	<input checked="" type="checkbox"/>
	Est-il concerné par des vibrations ?	<input type="checkbox"/>	<input checked="" type="checkbox"/>

	Engendre-t-il des émissions lumineuses? Es-t-il concerné par des émissions lumineuses?	 <input type="checkbox"/>	<input checked="" type="checkbox"/> <input checked="" type="checkbox"/>	
	Engendre-t-il des rejets polluants de voirie?	<input type="checkbox"/>	<input checked="" type="checkbox"/>	
Pollutions	Engendre-t-il des rejets hydrauliques? Si oui, dans quel milieu?		<input checked="" type="checkbox"/>	
	Engendre-t-il la production d'effluents ou de déchets non dangereux, inertes, dangereux?	<input type="checkbox"/>	<input checked="" type="checkbox"/>	
Patrimoine / Cadre de vie / Population	Est-il susceptible de porter atteinte au patrimoine architectural, culturel, archéologique et paysager?		<input checked="" type="checkbox"/>	
	Engendre-t-il des modifications sur les activités humaines (agriculture, sylviculture, urbanisme, aménagements)?	<input type="checkbox"/>	<input checked="" type="checkbox"/>	

6.2 Les incidences du projet identifiées au 6.1 sont-elles susceptibles d'être cumulées avec d'autres projets connus ?

Oui Non Si oui, décrivez lesquelles :

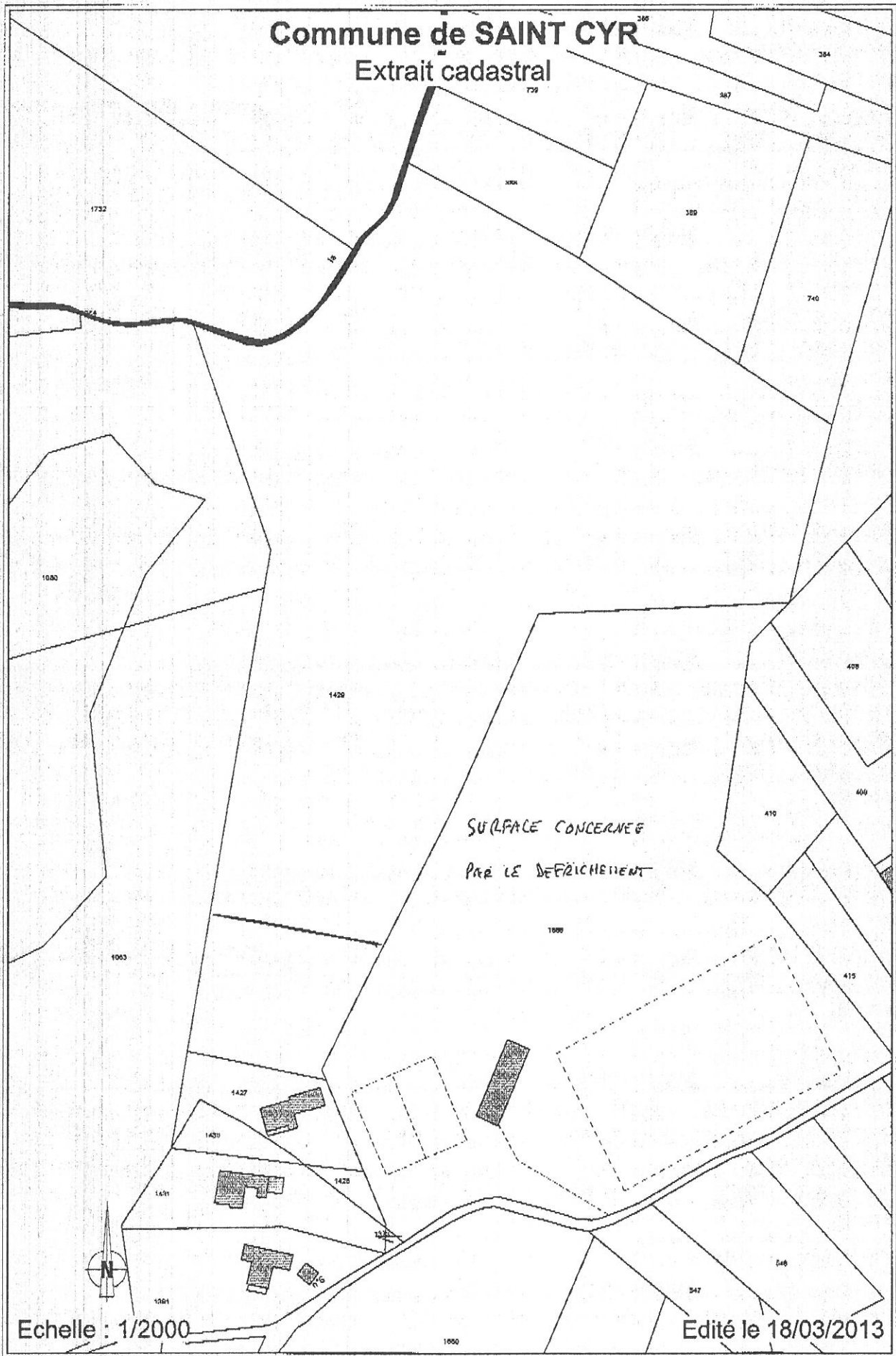
6.3 Les incidences du projet identifiées au 6.1 sont-elles susceptibles d'avoir des effets de nature transfrontière ?

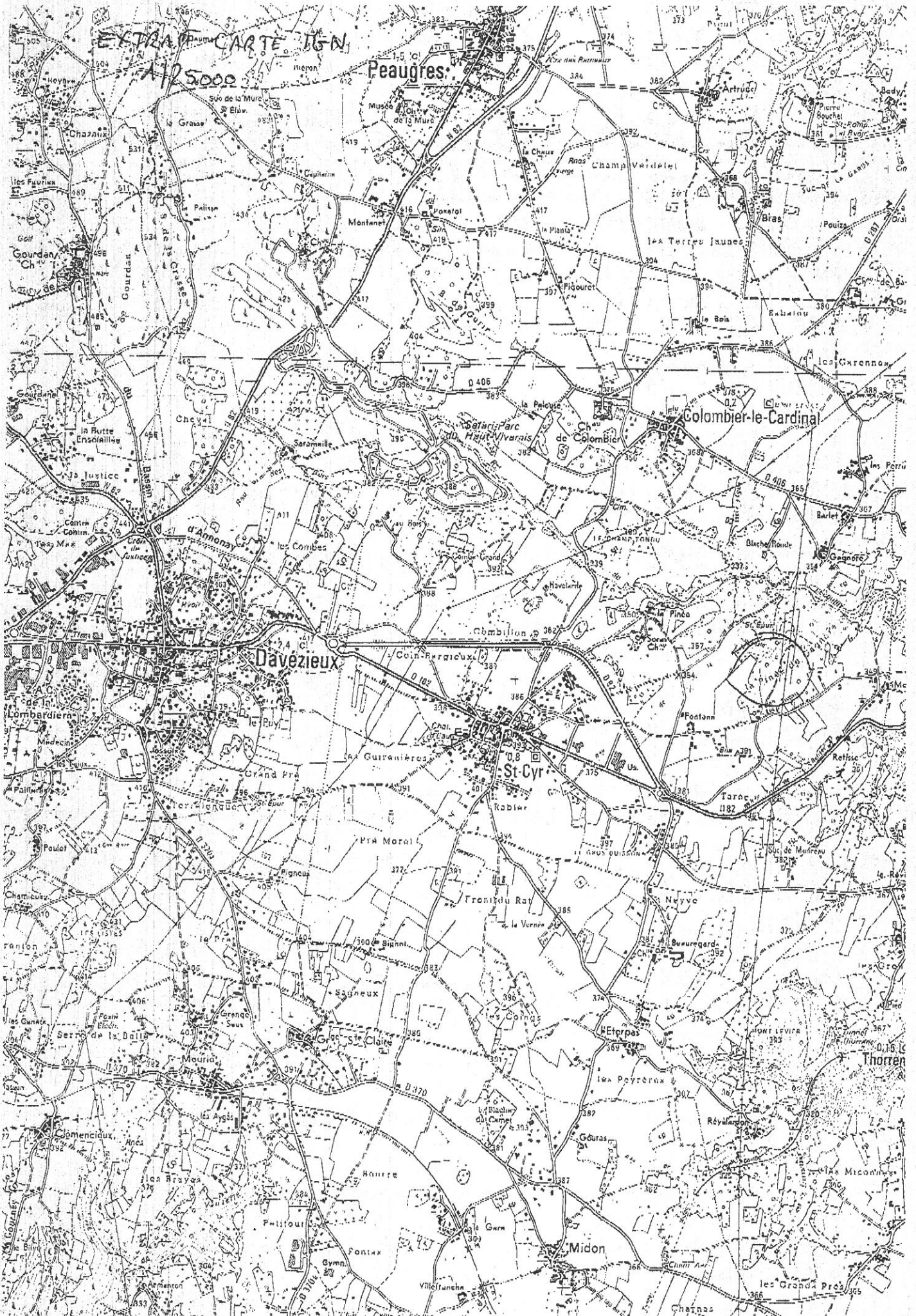
Oui Non Si oui, décrivez lesquelles :

7. Auto-évaluation (facultatif)

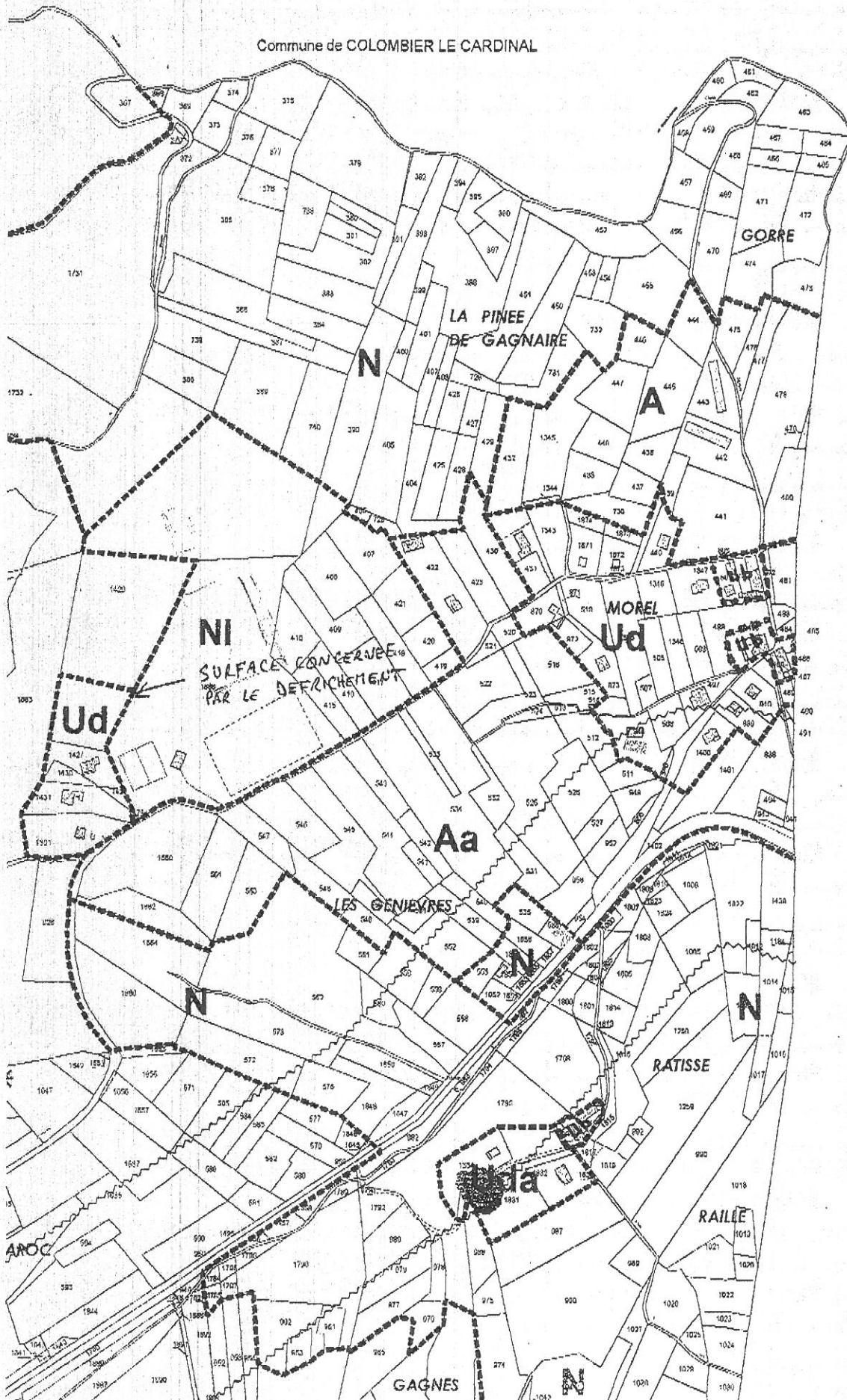
Au regard du formulaire rempli, estimez-vous qu'il est nécessaire que votre projet fasse l'objet d'une étude d'impact ou qu'il devrait en être dispensé ? Expliquez pourquoi.

le projet devrait être dispensé d'une étude d'impact au vu de la faible surface concernée





Commune de COLOMBIER LE CARDINAL



Commune de ST DESIRAT

