



UNION EUROPÉENNE
FONDS EUROPÉEN AGRICOLE
POUR LE DÉVELOPPEMENT RURAL



Ministère
de l'Énergie,
du Développement
durable,
des Transports
et du Logement



NATURA 2000

02/2016

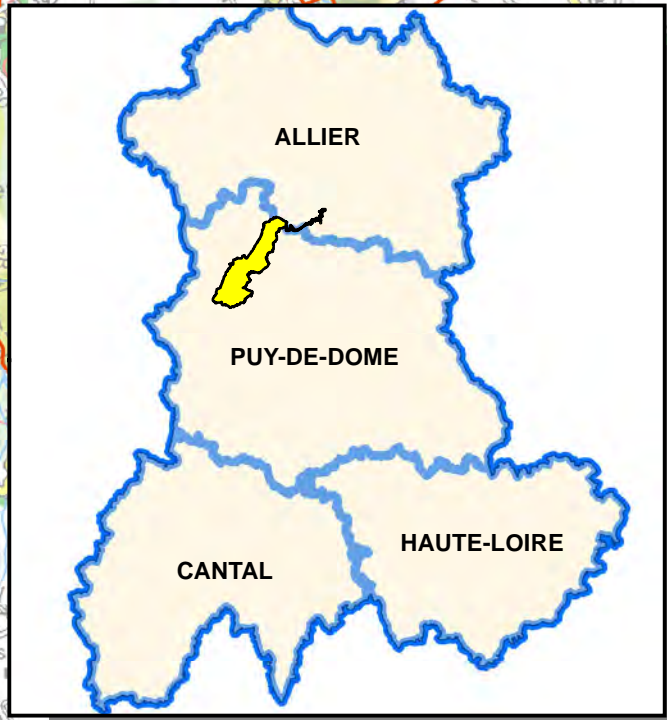

Directive Oiseaux
SITE FR 831 2003
ZPS DES « GORGES DE LA SIOULE »
Atlas cartographique






LISTE DES CARTES

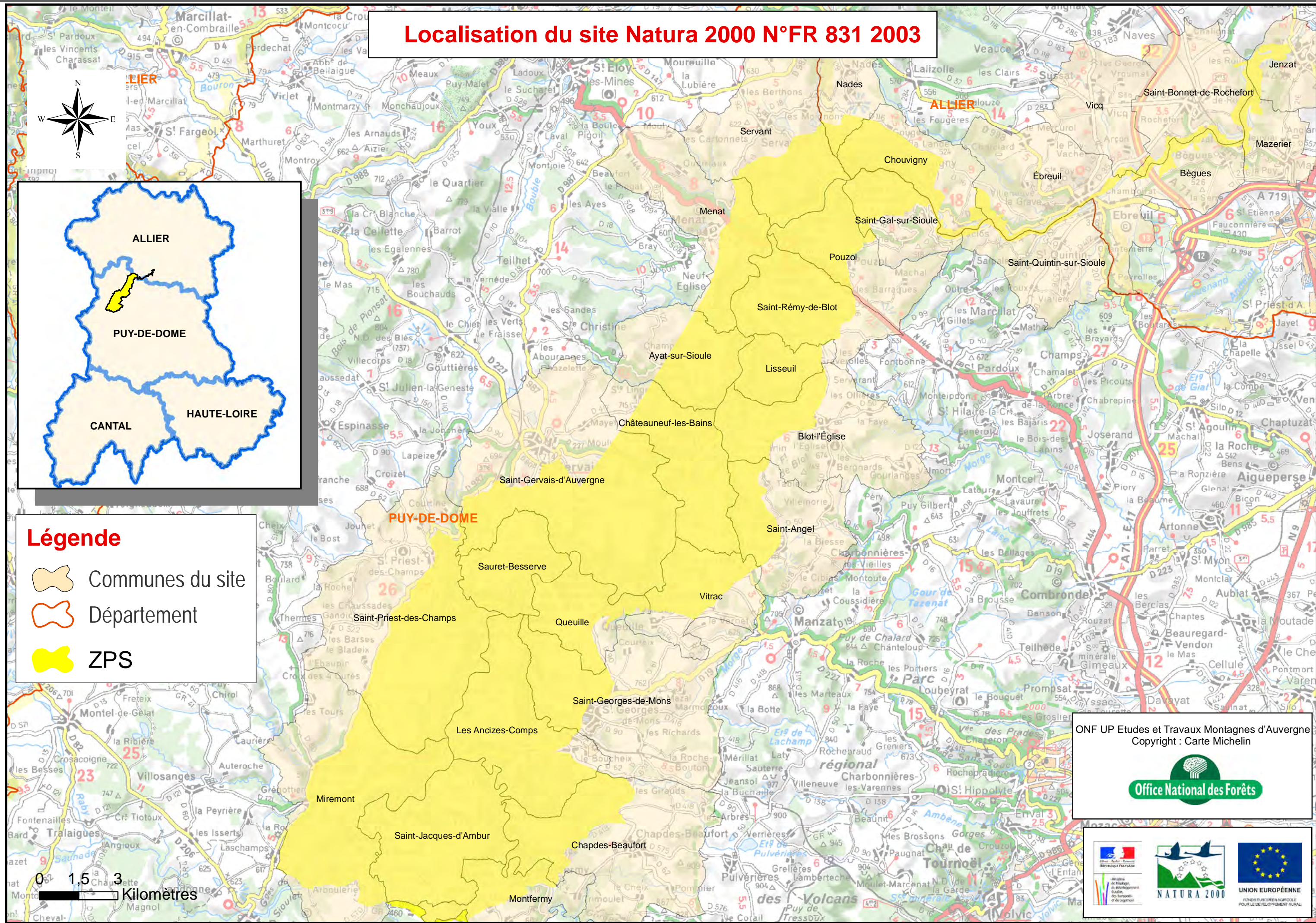
Carte N° 1 - Localisation de la ZPS des Gorges de la Sioule	1
Carte N° 2 - Découpage administratif	2
Carte N° 3 - Zonages environnementaux	3
Carte N° 4 - Aménagement et urbanisme	4
Carte N° 5 – Forêt relevant du régime forestier	5
Carte N° 7 - Production agricole dominante des communes (2010)	6
Carte N° 8 - Localisation des chemins de randonnées	7
Carte N° 9 - Réseau hydrographique.....	8
Carte N° 10 Grands types de milieux.....	9
Carte N° 11 - Grands types de milieux 2	10
Carte N° 12 - Occupation du sol dans la ZPS selon la typologie Corine Land Cover	11
Carte N° 13 - Carte des flux migratoires.....	12
Carte N° 28 - Carte des zones de présence du Milan noir.....	13
Carte N° 27 - Carte des zones de présence du Milan royal	14
Carte N° 14 - Carte des zones de présence du Pic cendré	15
Carte N° 24 - Carte des zones de présence du Pic noir	16
Carte N° 20 - Carte des zones de présence de la Pie-grièche écorcheur	17
Carte N° 16 - Carte des zones de présence de l'Aigle botté	18
Carte N° 21 - Carte des zones de présence de l'Alouette lulu	19
Carte N° 15 - Carte des zones de présence de la Bondrée apivore.....	20
Carte N° 23 - Carte des zones de présence du Busard Saint-Martin	21
Carte N° 18 - Carte des zones de présence du Circaète Jean-le-Blanc.....	22
Carte N° 19 - Carte des zones de présence de l'Engoulevent d'Europe	23
Carte N° 22 - Carte des zones de présence du Faucon pèlerin	24
Carte N° 17- Carte des zones de présence du Hibou Grand-Duc	25
Carte N° 26 - Carte des zones de présence du Martin pêcheur	26

Localisation du site Natura 2000 N°FR 831 2003



Légende

-  Communes du site
-  Département
-  ZPS

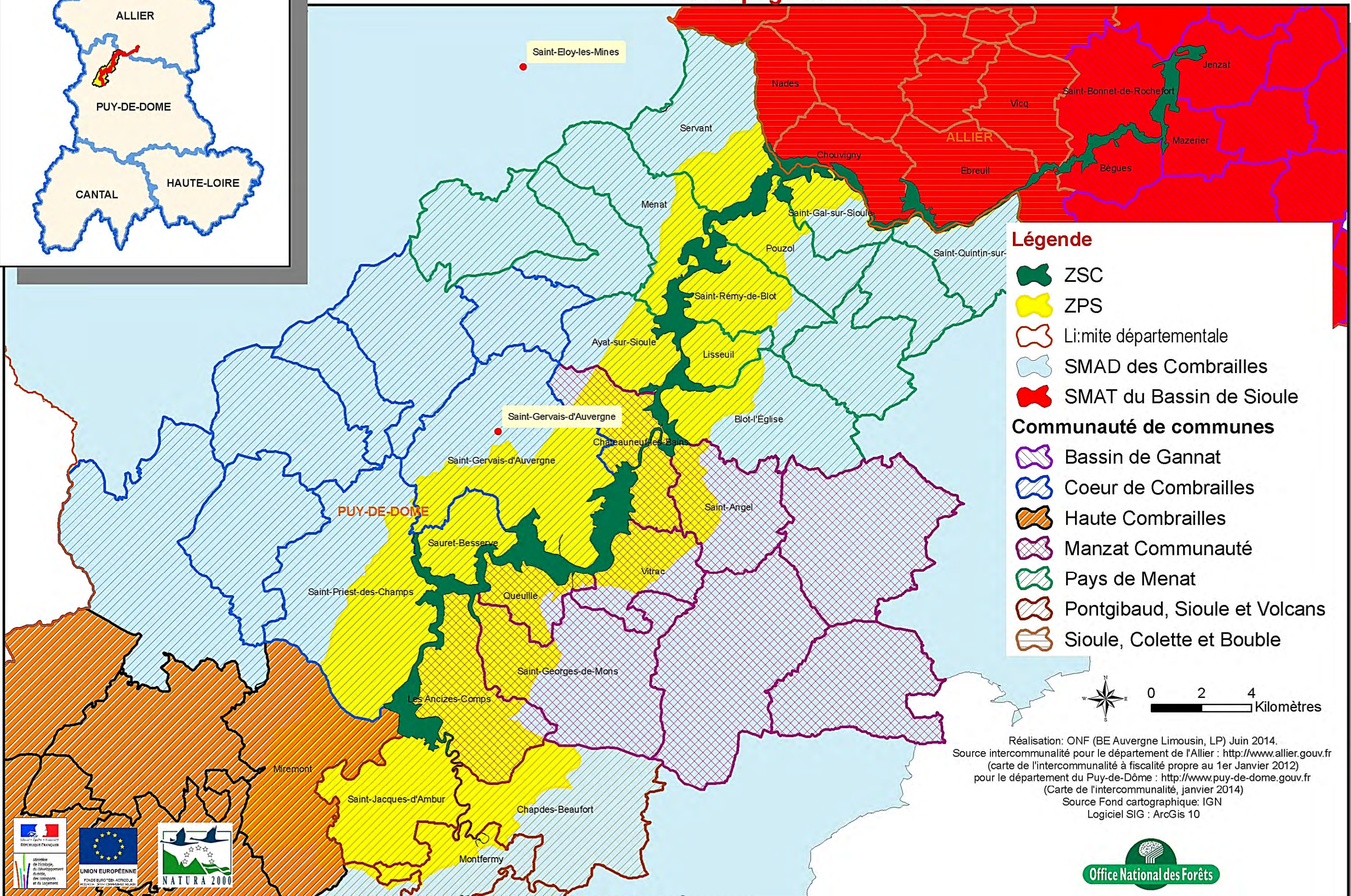
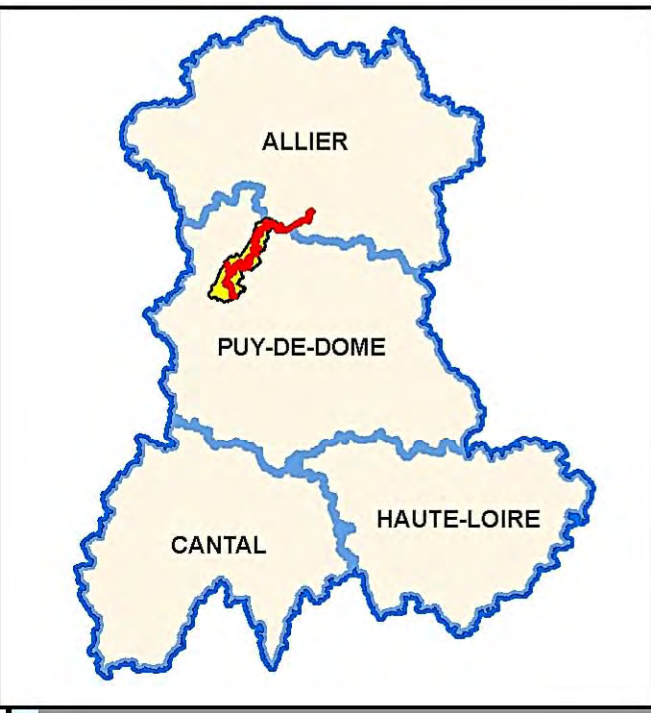


ONF UP Etudes et Travaux Montagnes d'Auvergne
Copyright : Carte Michelin



Site Natura 2000 N°FR 830 1034 et FR 831 2003 "Gorges de la Sioule"

Découpage administratif

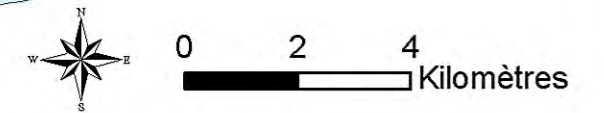


Légende

- ZSC
- ZPS
- Li: mite départementale
- SMAD des Combrailles
- SMAT du Bassin de Sioule

Communauté de communes

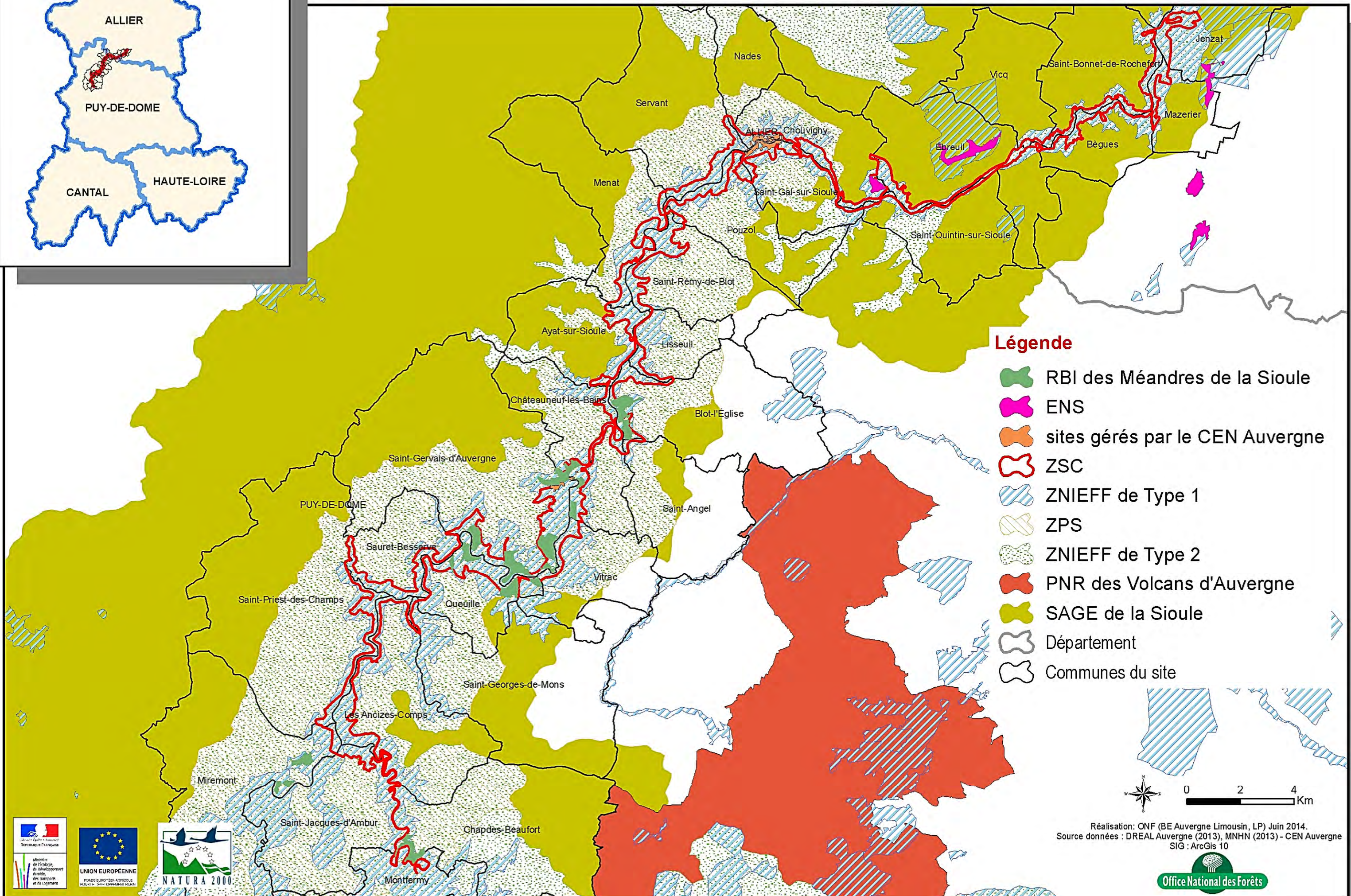
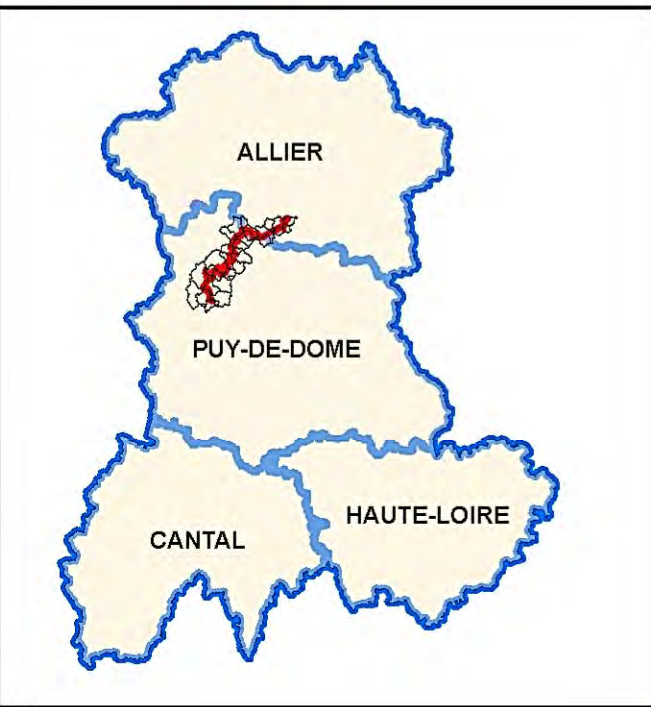
- Bassin de Gannat
- Coeur de Combrailles
- Haute Combrailles
- Manzat Communauté
- Pays de Menat
- Pontgibaud, Sioule et Volcans
- Sioule, Colette et Bouble



Réalisation: ONF (BE Auvergne Limousin, LP) Juin 2014.
 Source intercommunalité pour le département de l'Allier : <http://www.allier.gouv.fr>
 (carte de l'intercommunalité à fiscalité propre au 1er Janvier 2012)
 pour le département du Puy-de-Dôme : <http://www.puy-de-dome.gouv.fr>
 (Carte de l'intercommunalité, janvier 2014)
 Source Fond cartographique: IGN
 Logiciel SIG : ArcGis 10



Zonages environnementaux du site Natura 2000 N°FR 831 2003 "Gorges de la Sioule"



Légende

- RBI des Méandres de la Sioule
- ENS
- sites gérés par le CEN Auvergne
- ZSC
- ZNIEFF de Type 1
- ZPS
- ZNIEFF de Type 2
- PNR des Volcans d'Auvergne
- SAGE de la Sioule
- Département
- Communes du site

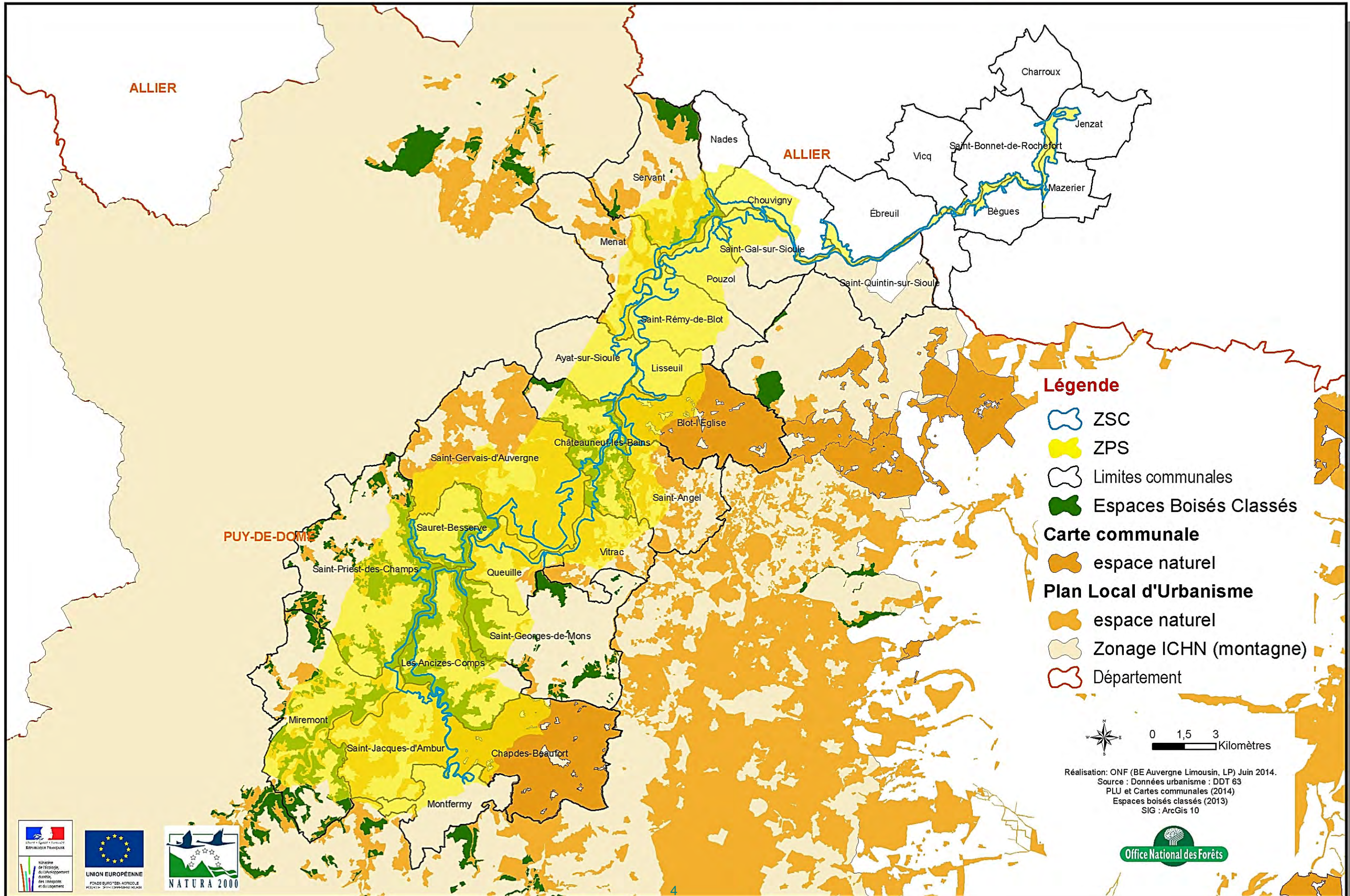


Réalisation: ONF (BE Auvergne Limousin, LP) Juin 2014.
 Source données: DREAL Auvergne (2013), MNHN (2013) - CEN Auvergne
 SIG: ArcGis 10



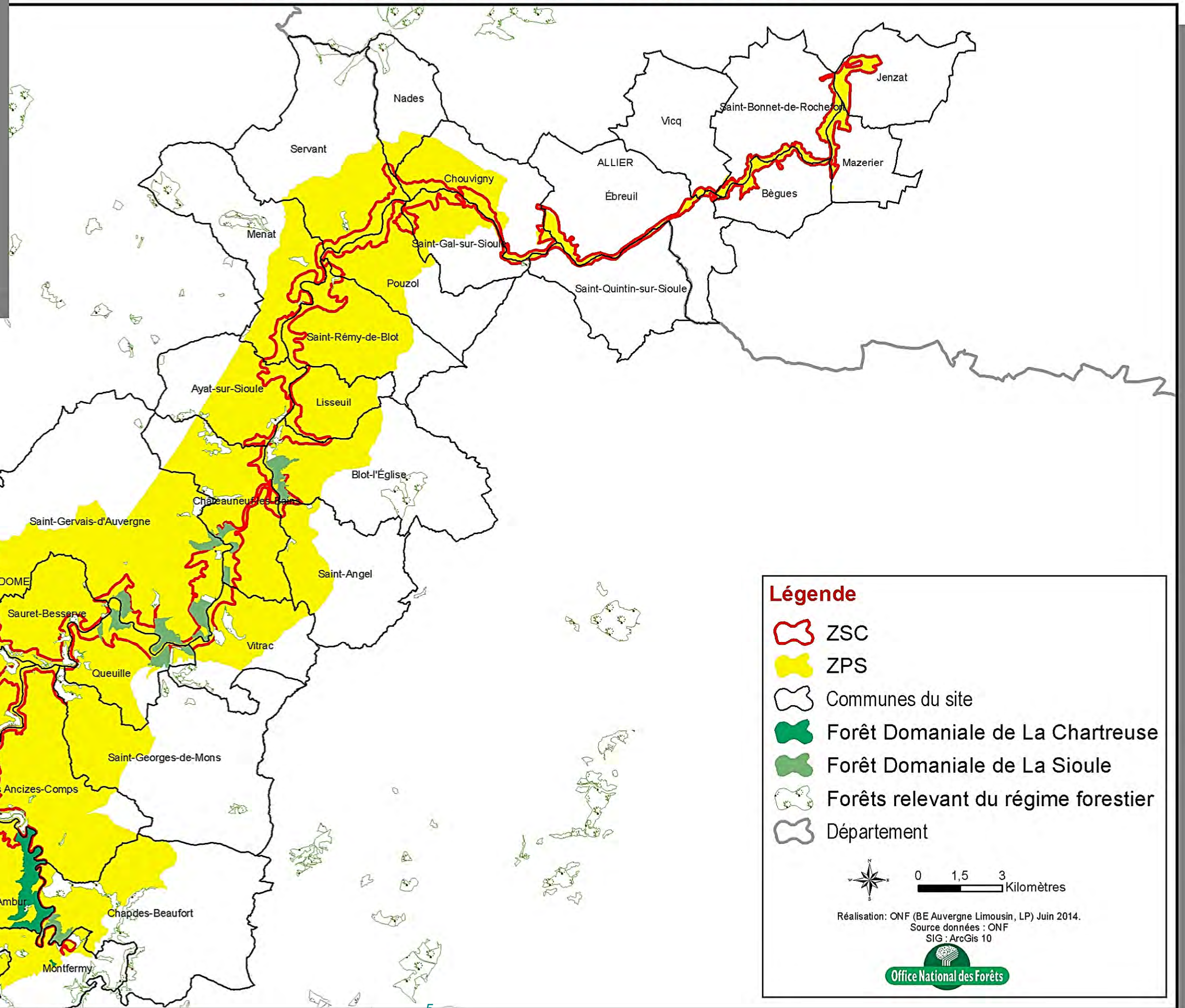
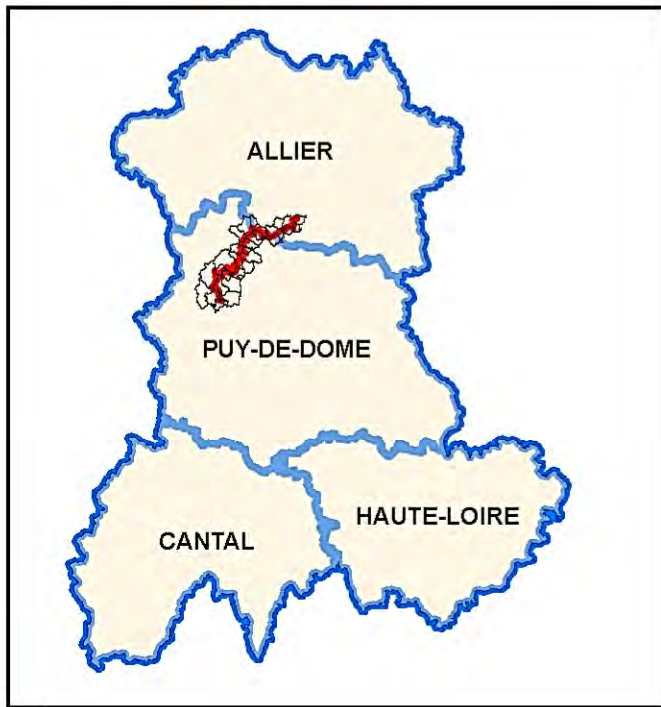
Site Natura 2000 N°FR 830 1034 et FR 831 2003 "Gorges de la Sioule"

Aménagement et urbanisme : prescriptions et zonages (63)



Site Natura 2000 N°FR 831 2003 "Gorges de la Sioule"

Localisation des forêts relevant du régime forestier



Légende

- ZSC
- ZPS
- Communes du site
- Forêt Domaniale de La Chartreuse
- Forêt Domaniale de La Sioule
- Forêts relevant du régime forestier
- Département

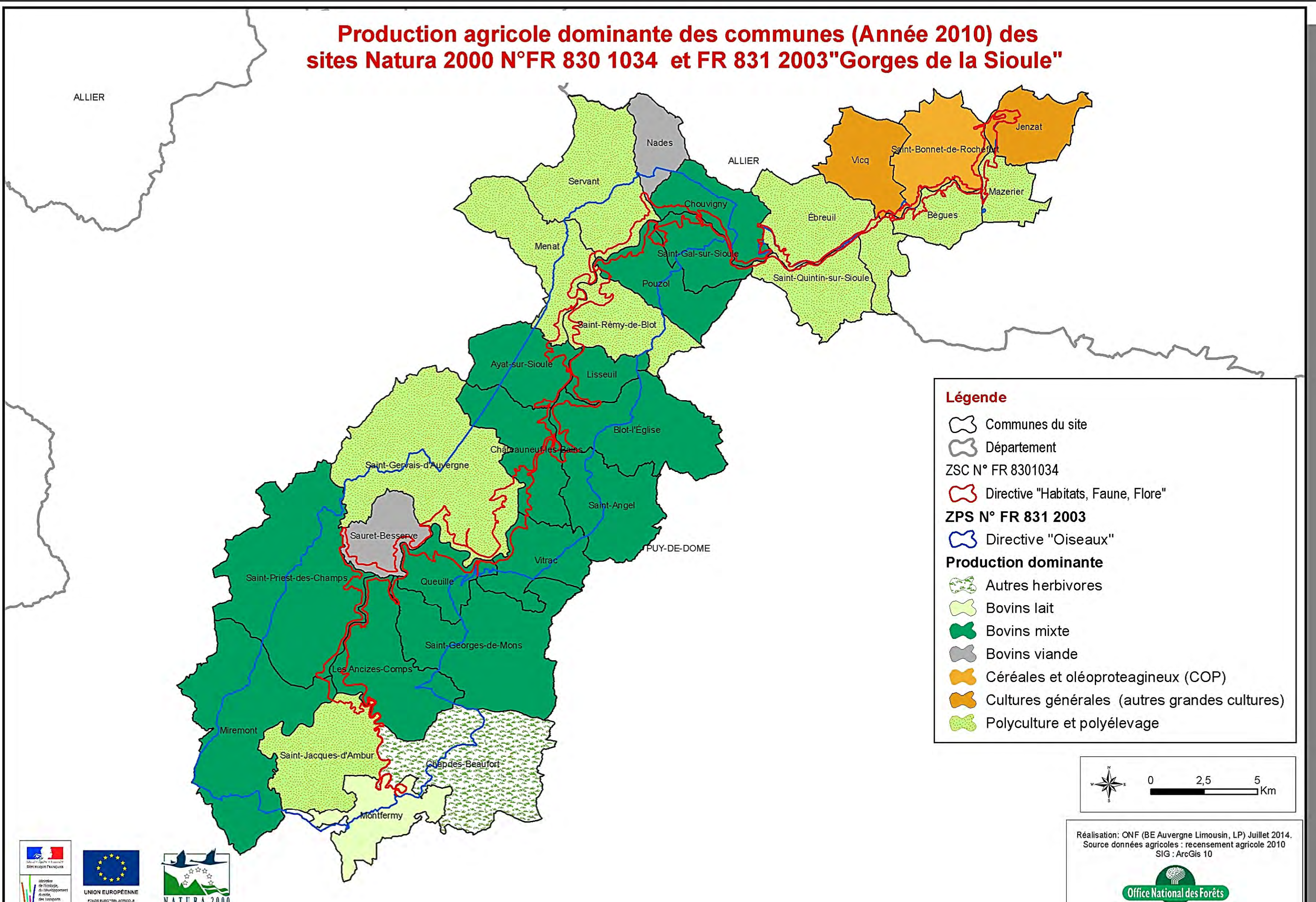
0 1,5 3 Kilomètres

Réalisation: ONF (BE Auvergne Limousin, LP) Juin 2014.
 Source données : ONF
 SIG : ArcGis 10

Office National des Forêts

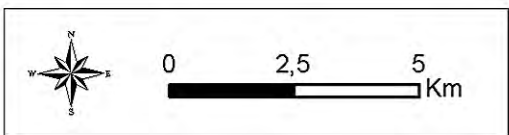


Production agricole dominante des communes (Année 2010) des sites Natura 2000 N°FR 830 1034 et FR 831 2003 "Gorges de la Sioule"



Légende

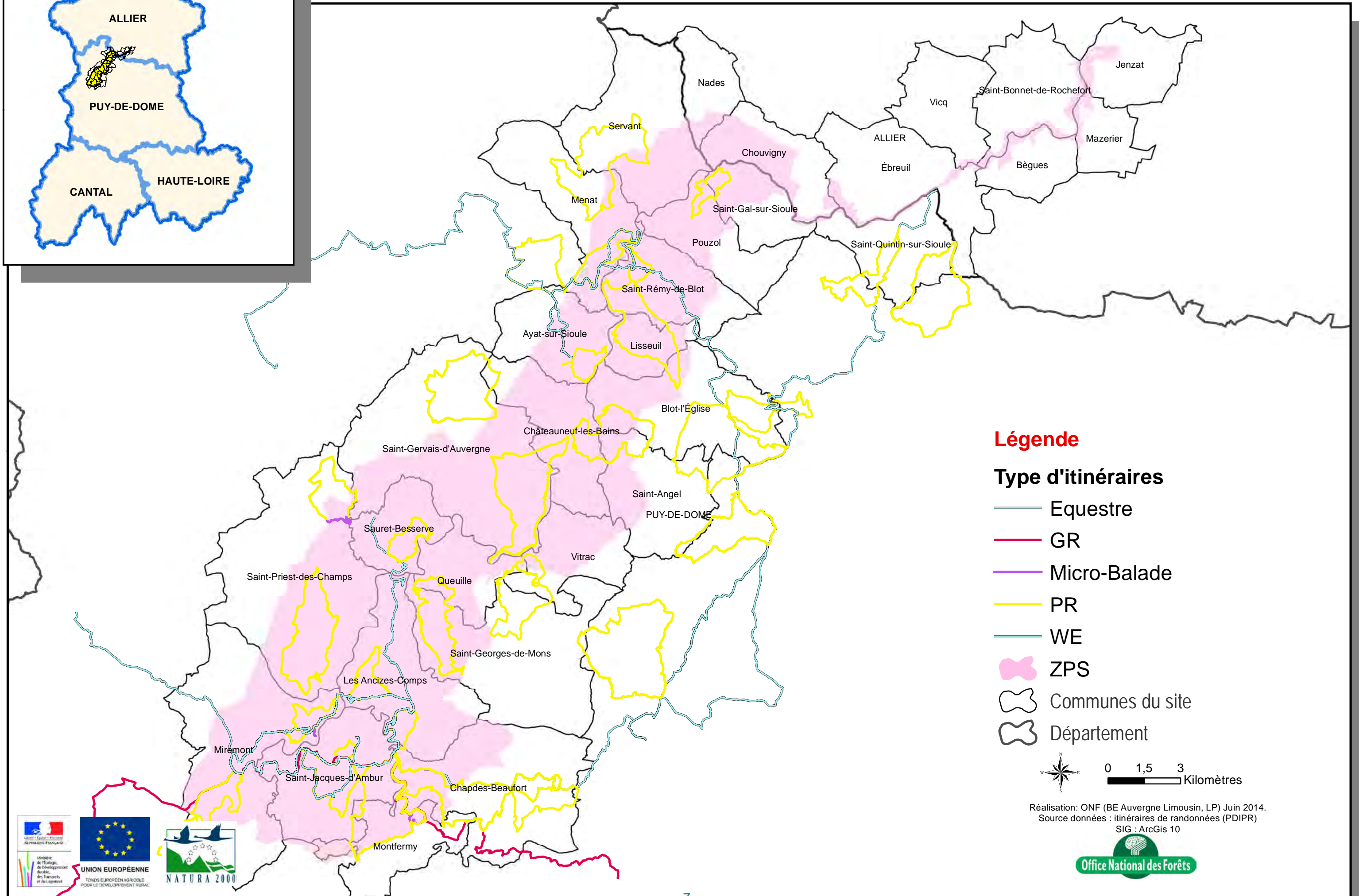
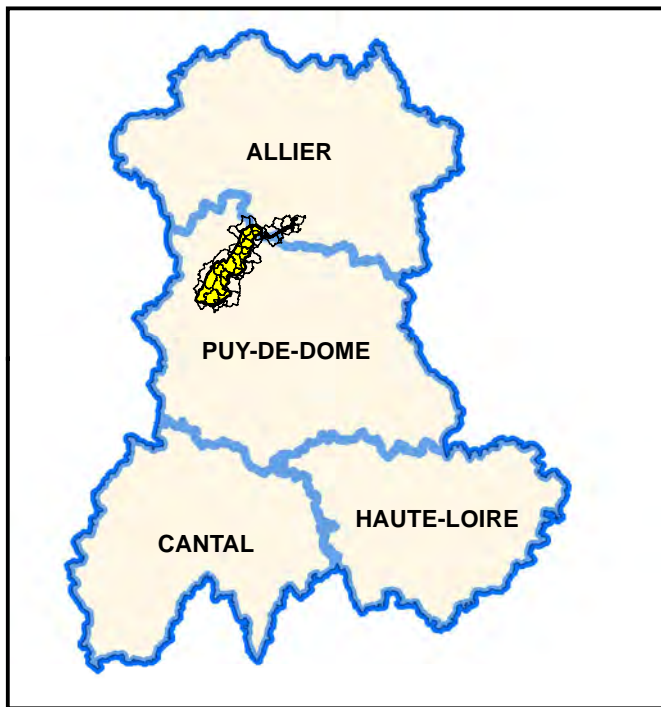
- Communes du site
- Département
- ZSC N° FR 8301034**
- Directive "Habitats, Faune, Flore"
- ZPS N° FR 831 2003**
- Directive "Oiseaux"
- Production dominante**
- Autres herbivores
- Bovins lait
- Bovins mixte
- Bovins viande
- Céréales et oléoprotéagineux (COP)
- Cultures générales (autres grandes cultures)
- Polyculture et polyélevage



Réalisation: ONF (BE Auvergne Limousin, LP) Juillet 2014.
 Source données agricoles : recensement agricole 2010
 SIG : ArcGis 10



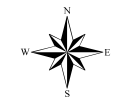
Localisation des chemins de randonnées site Natura 2000 N°FR 831 2003 "Gorges de la Sioule" pour le département du Puy-de-dôme



Légende

Type d'itinéraires

-  Equestre
-  GR
-  Micro-Balade
-  PR
-  WE
-  ZPS
-  Communes du site
-  Département



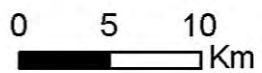
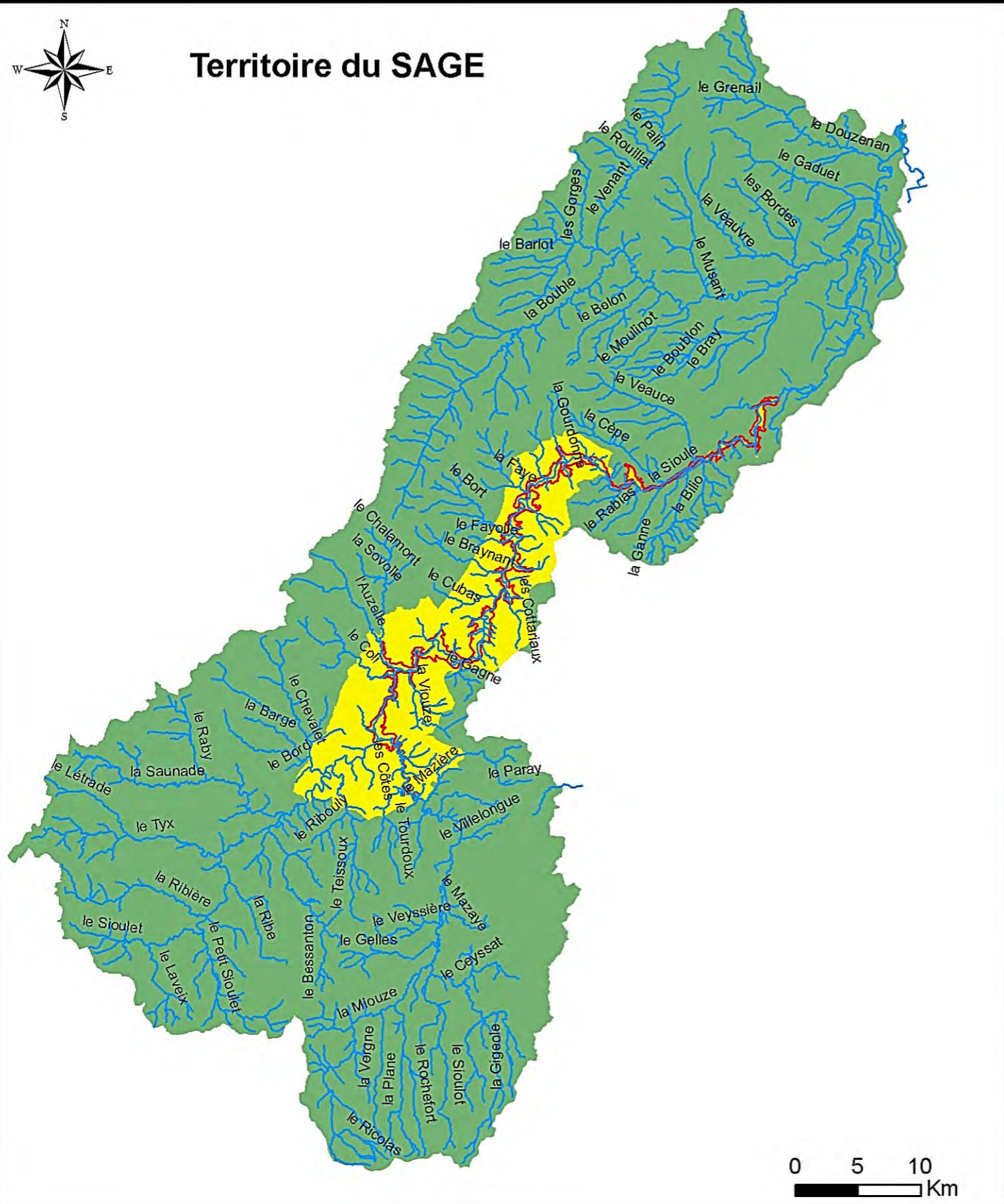
0 1,5 3 Kilomètres

Réalisation: ONF (BE Auvergne Limousin, LP) Juin 2014.
Source données : itinéraires de randonnées (PDIPR)
SIG : ArcGis 10





Territoire du SAGE



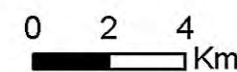
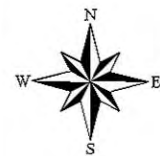
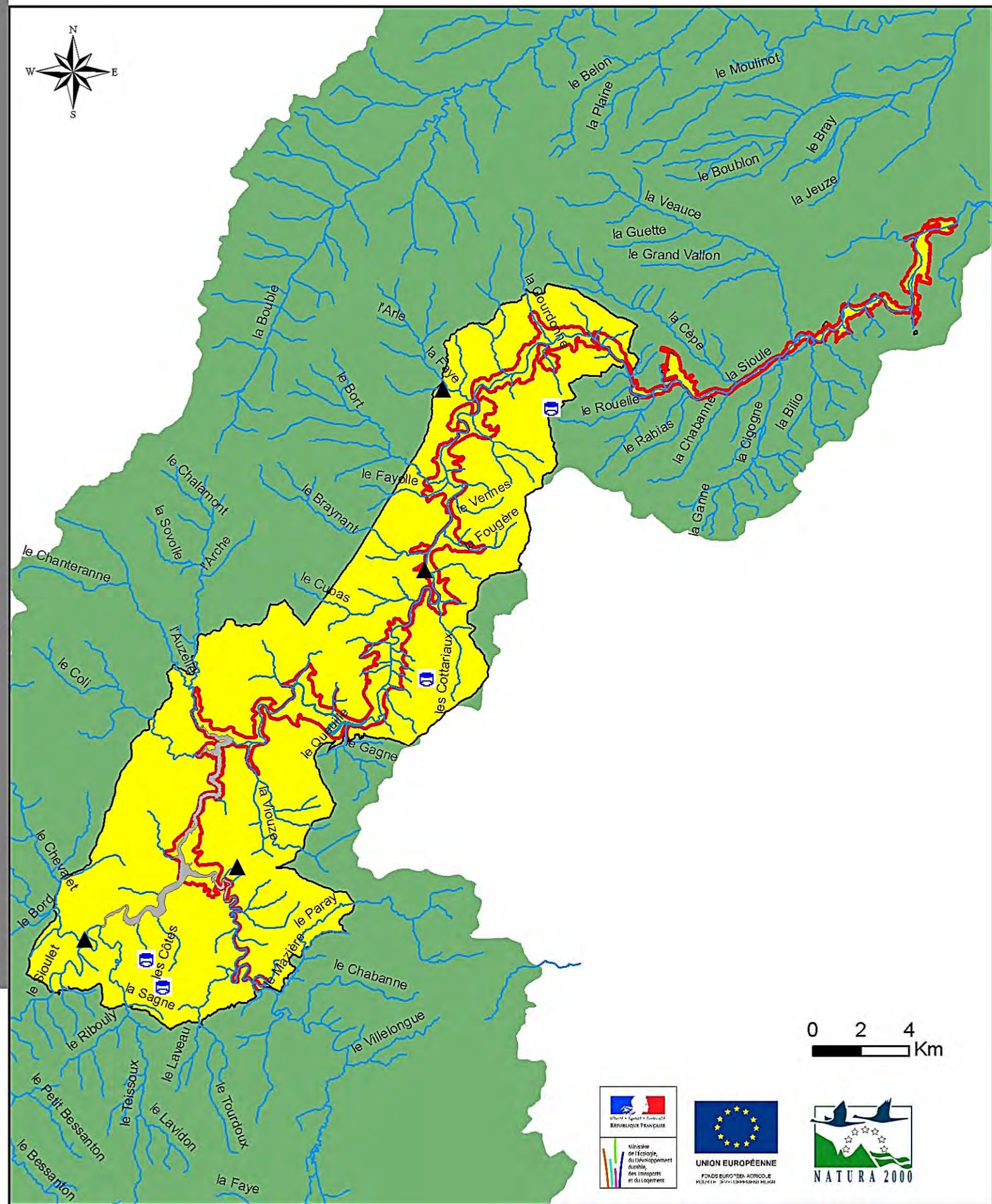
Légende

- Réservoir
- Station de traitement
- barrage de Queuille
- retenue de Fades besserve
- Cours d'eau
- ZSC
- ZPS
- SAGE Sioule

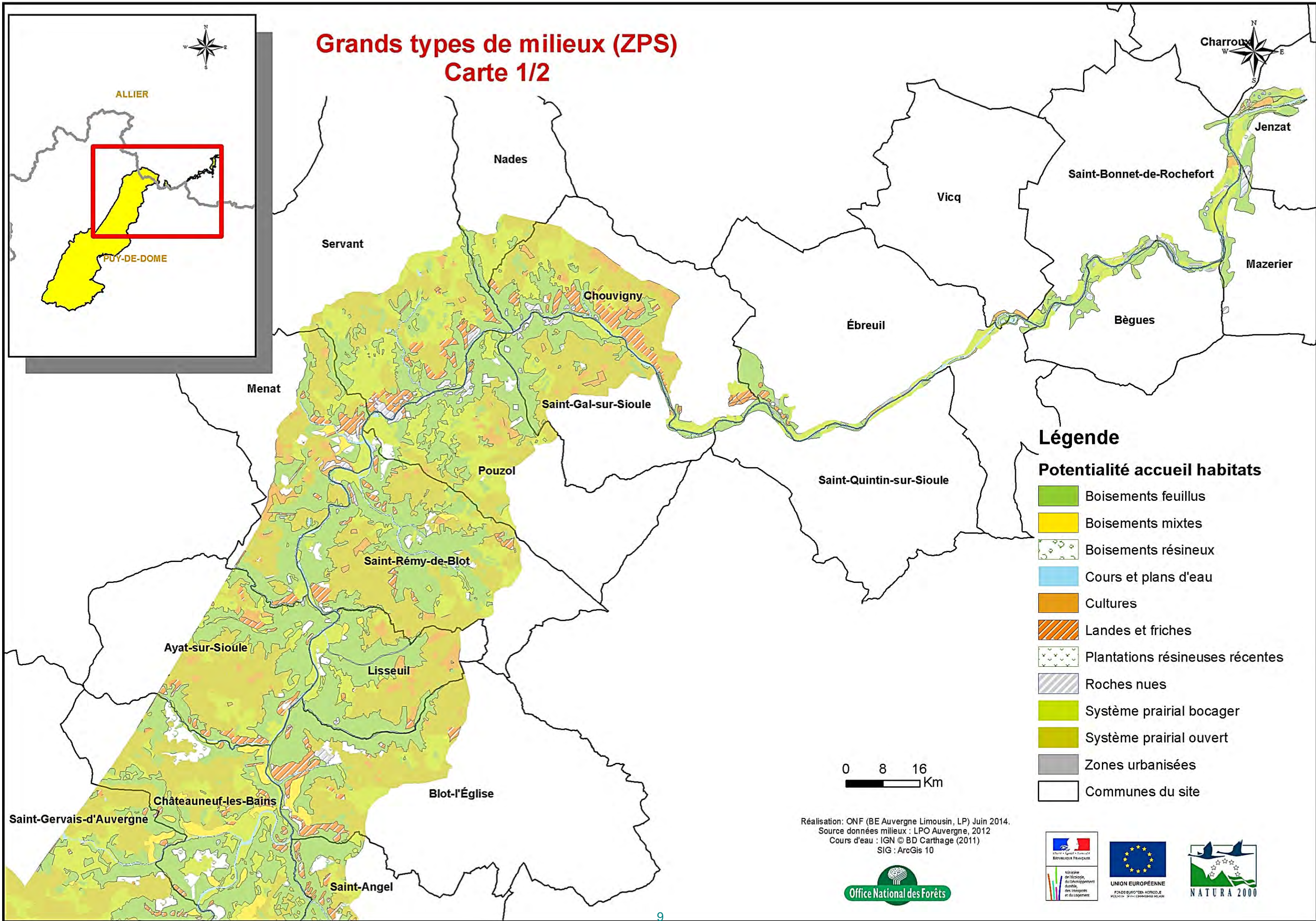
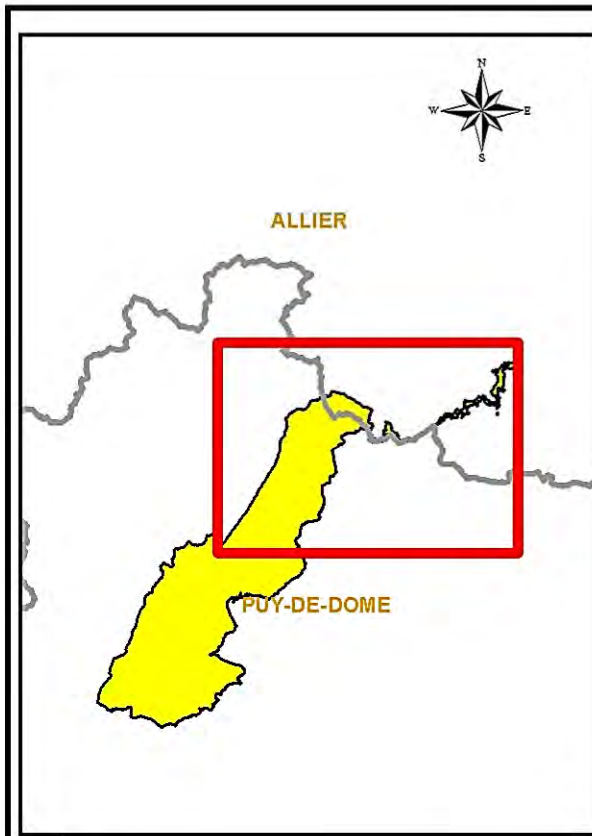
Réalisation: ONF (BE Auvergne Limousin, LP) Juin 2014.
 Source données : SAGE : CRAIG
 Cours d'eau et aménagements : IGN © BD Carthage (2011)
 SIG : ArcGis 10



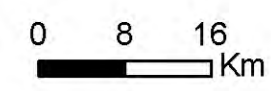
Réseau hydrographique et aménagements hydrauliques



Grands types de milieux (ZPS) Carte 1/2



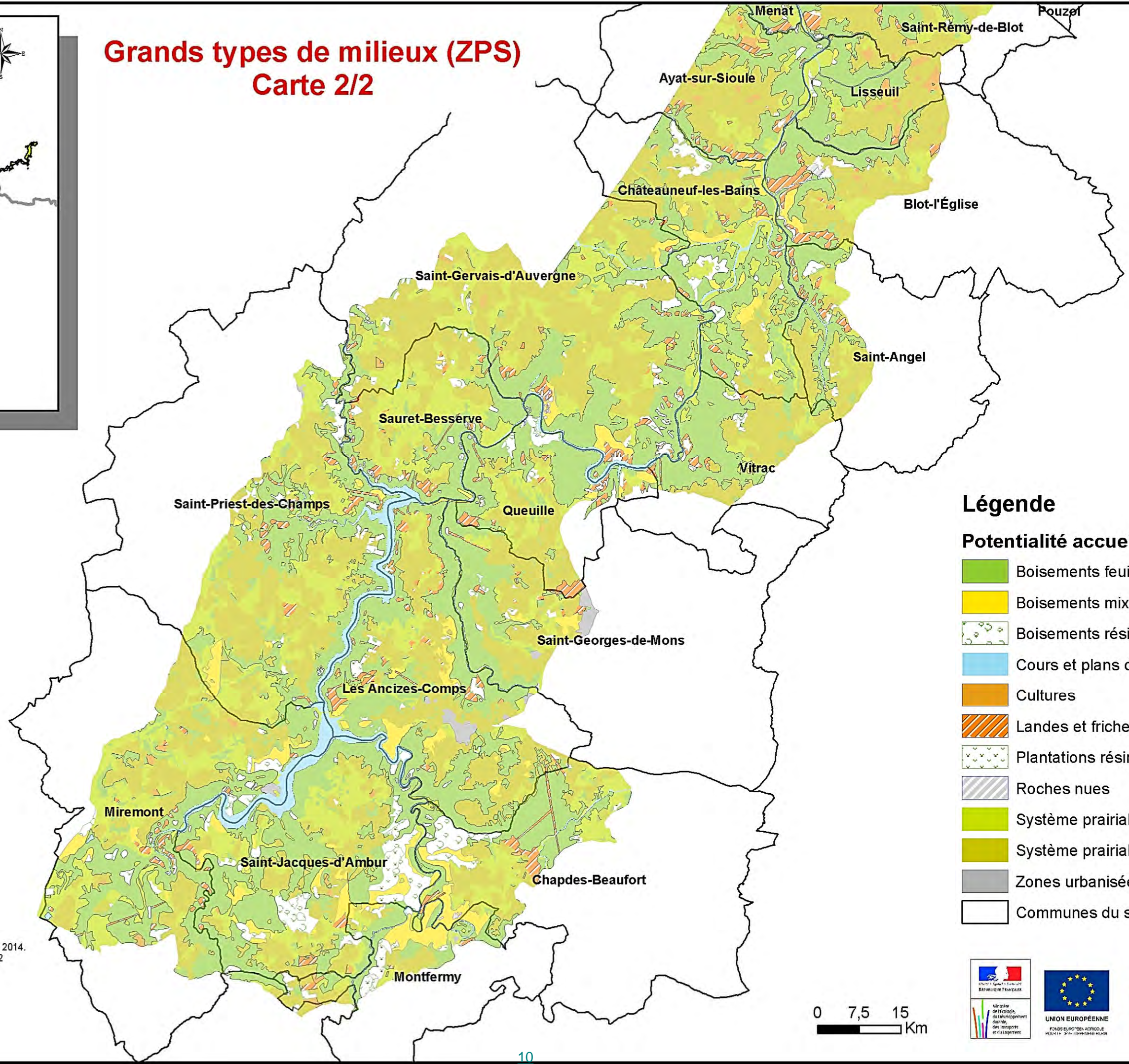
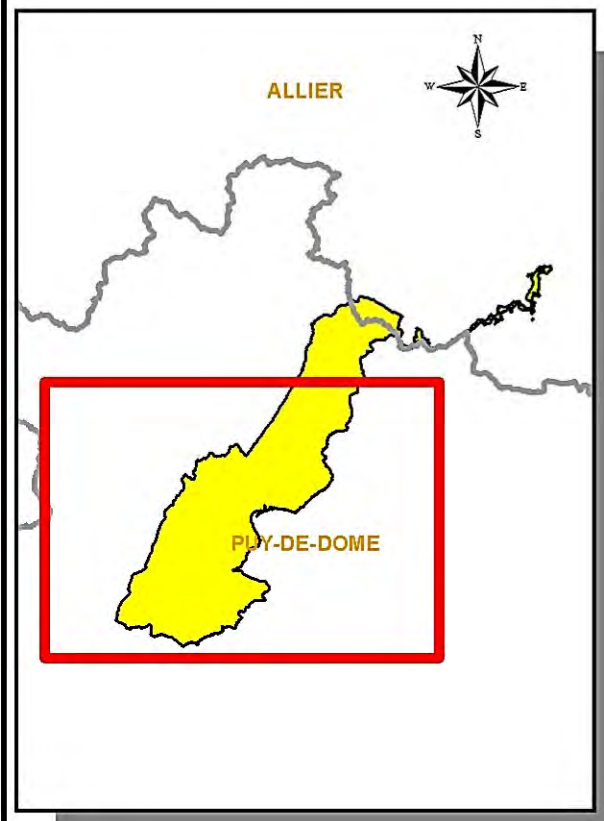
- ### Légende
- Potentialité accueil habitats**
- Boisements feuillus
 - Boisements mixtes
 - Boisements résineux
 - Cours et plans d'eau
 - Cultures
 - Landes et friches
 - Plantations résineuses récentes
 - Roches nues
 - Système prairial bocager
 - Système prairial ouvert
 - Zones urbanisées
 - Communes du site



Réalisation: ONF (BE Auvergne Limousin, LP) Juin 2014.
 Source données milieux : LPO Auvergne, 2012
 Cours d'eau : IGN © BD Carthage (2011)
 SIG : ArcGis 10



Grands types de milieux (ZPS) Carte 2/2

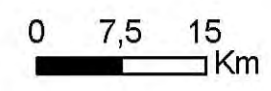


Légende

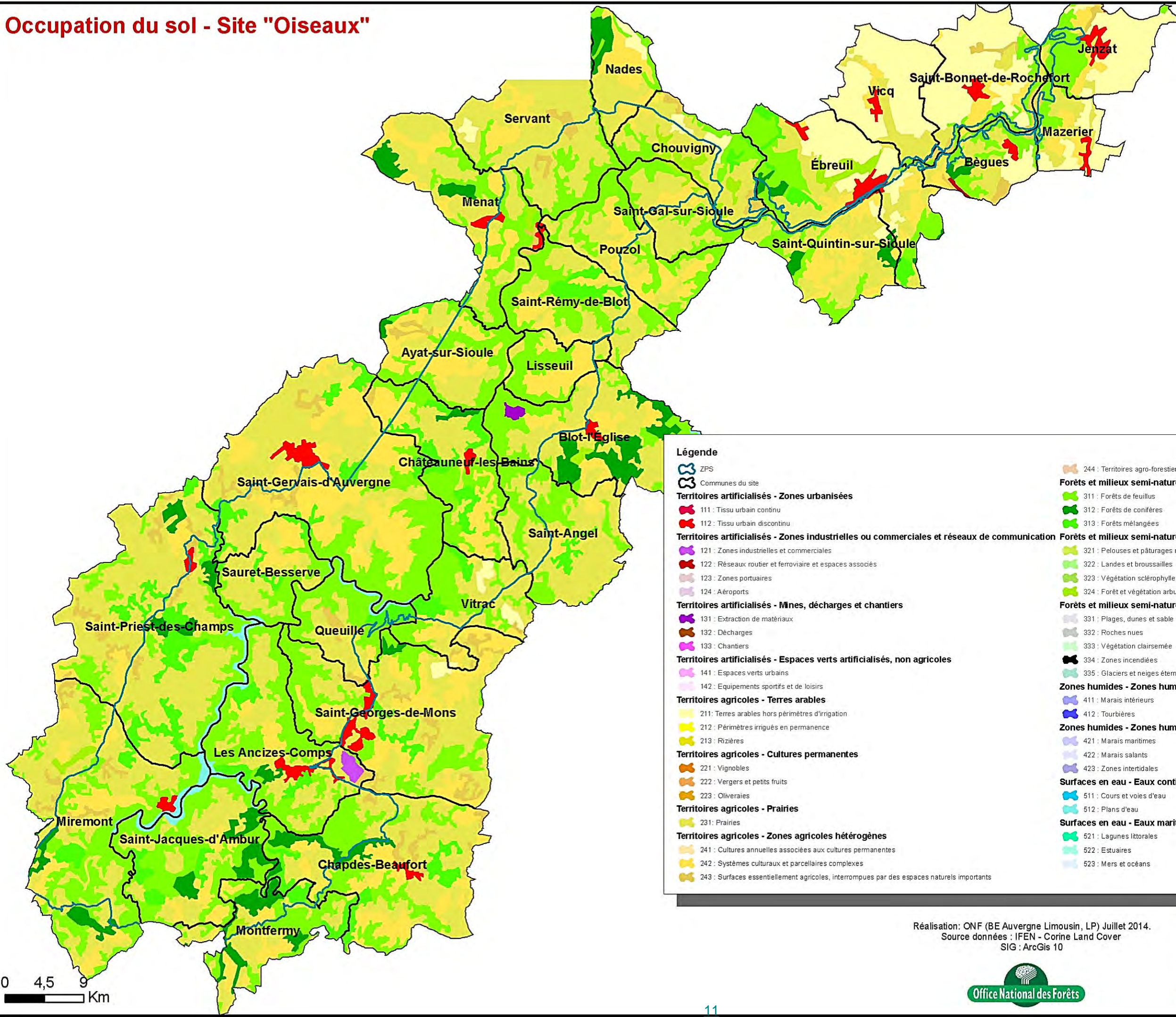
Potentialité accueil habitats

- Boisements feuillus
- Boisements mixtes
- Boisements résineux
- Cours et plans d'eau
- Cultures
- Landes et friches
- Plantations résineuses récentes
- Roches nues
- Système prairial bocager
- Système prairial ouvert
- Zones urbanisées
- Communes du site

Réalisation: ONF (BE Auvergne Limousin, LP) Juin 2014.
Source données milieux : LPO Auvergne, 2012
Cours d'eau : IGN © BD Carthage (2011)
SIG : ArcGis 10




Occupation du sol - Site "Oiseaux"



Légende

- ZPS
- Communes du site
- Territoires artificialisés - Zones urbanisées**
 - 111 : Tissu urbain continu
 - 112 : Tissu urbain discontinu
- Territoires artificialisés - Zones industrielles ou commerciales et réseaux de communication**
 - 121 : Zones industrielles et commerciales
 - 122 : Réseaux routier et ferroviaire et espaces associés
 - 123 : Zones portuaires
 - 124 : Aéroports
- Territoires artificialisés - Mines, décharges et chantiers**
 - 131 : Extraction de matériaux
 - 132 : Décharges
 - 133 : Chantiers
- Territoires artificialisés - Espaces verts artificialisés, non agricoles**
 - 141 : Espaces verts urbains
 - 142 : Equipements sportifs et de loisirs
- Territoires agricoles - Terres arables**
 - 211 : Terres arables hors périmètres d'irrigation
 - 212 : Périmètres irrigués en permanence
 - 213 : Rizières
- Territoires agricoles - Cultures permanentes**
 - 221 : Vignobles
 - 222 : Vergers et petits fruits
 - 223 : Oliveraies
- Territoires agricoles - Prairies**
 - 231 : Prairies
- Territoires agricoles - Zones agricoles hétérogènes**
 - 241 : Cultures annuelles associées aux cultures permanentes
 - 242 : Systèmes culturaux et parcellaires complexes
 - 243 : Surfaces essentiellement agricoles, interrompues par des espaces naturels importants
 - 244 : Territoires agro-forestiers
- Forêts et milieux semi-naturels - Forêts**
 - 311 : Forêts de feuillus
 - 312 : Forêts de conifères
 - 313 : Forêts mélangées
- Forêts et milieux semi-naturels - Milieux à végétation arbustive et/ou herbacée**
 - 321 : Pelouses et pâturages naturels
 - 322 : Landes et broussailles
 - 323 : Végétation sclérophylle
 - 324 : Forêt et végétation arbustive en mutation
- Forêts et milieux semi-naturels - Espaces ouverts, sans ou avec peu de végétation**
 - 331 : Plages, dunes et sable
 - 332 : Roches nues
 - 333 : Végétation clairsemée
 - 334 : Zones incendiées
 - 335 : Glaciers et neiges éternelles
- Zones humides - Zones humides intérieures**
 - 411 : Marais intérieurs
 - 412 : Tourbières
- Zones humides - Zones humides maritimes**
 - 421 : Marais maritimes
 - 422 : Marais salants
 - 423 : Zones intertidales
- Surfaces en eau - Eaux continentales**
 - 511 : Cours et voies d'eau
 - 512 : Plans d'eau
- Surfaces en eau - Eaux maritimes**
 - 521 : Lagunes littorales
 - 522 : Estuaires
 - 523 : Mers et océans



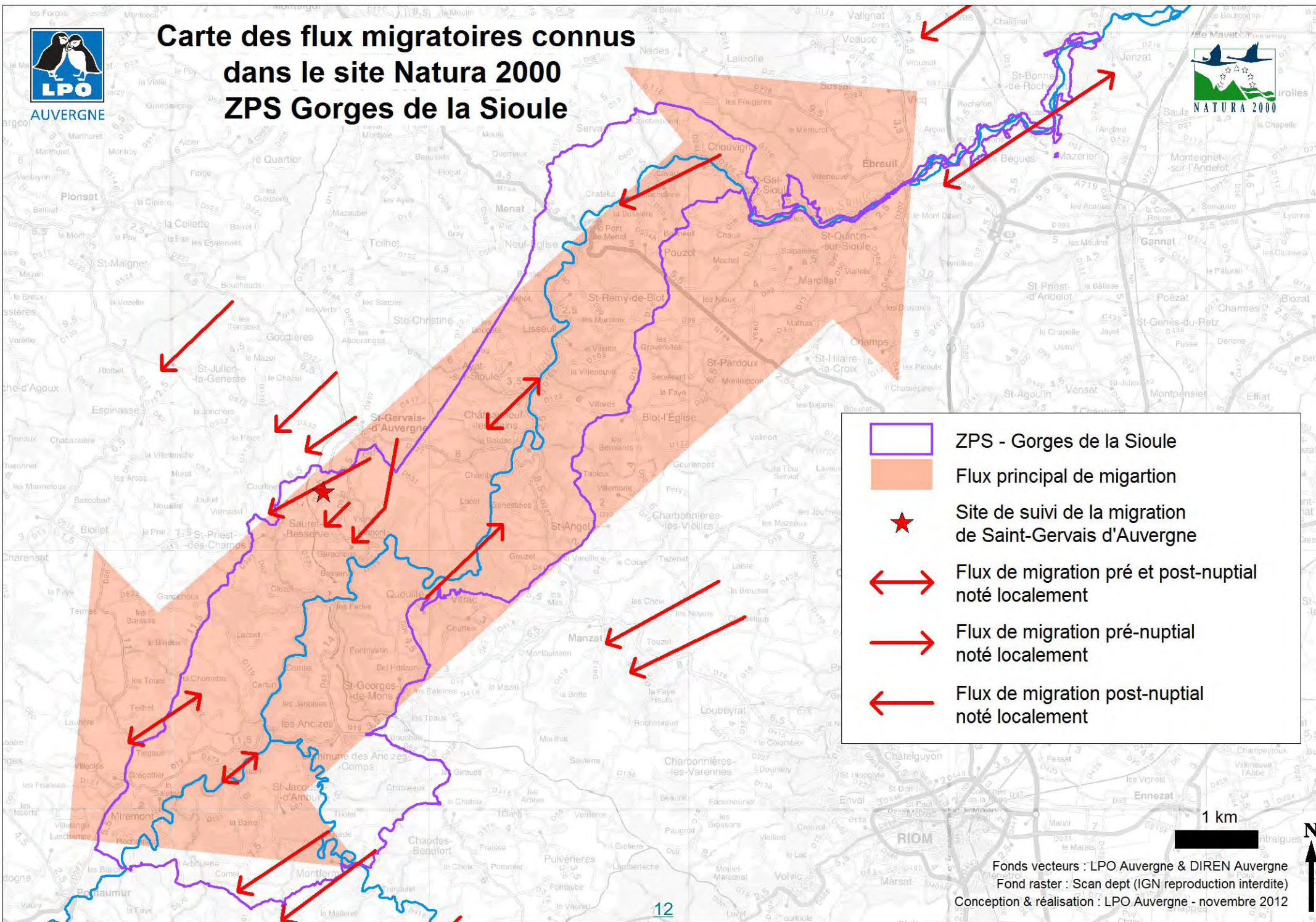
Réalisation: ONF (BE Auvergne Limousin, LP) Juillet 2014.
 Source données : IFEN - Corine Land Cover
 SIG : ArcGis 10











Auvergne

Carte des flux migratoires connus dans le site Natura 2000 ZPS Gorges de la Sioule



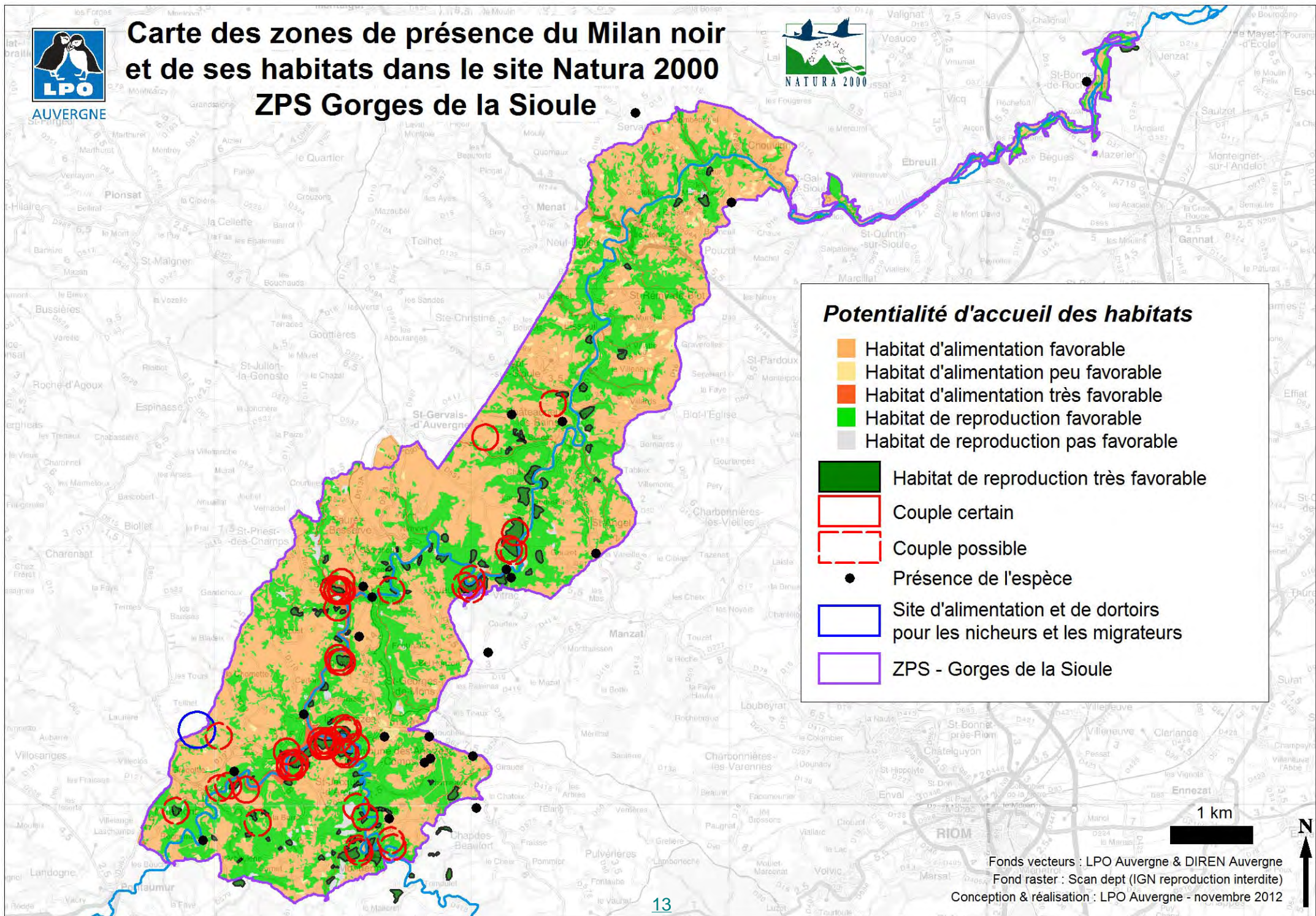
-  ZPS - Gorges de la Sioule
-  Flux principal de migartion
-  Site de suivi de la migration de Saint-Gervais d'Auvergne
-  Flux de migration pré et post-nuptial noté localement
-  Flux de migration pré-nuptial noté localement
-  Flux de migration post-nuptial noté localement

Fonds vecteurs : LPO Auvergne & DIREN Auvergne
 Fond raster : Scan dept (IGN reproduction interdite)
 Conception & réalisation : LPO Auvergne - novembre 2012



Auvergne

Carte des zones de présence du Milan noir et de ses habitats dans le site Natura 2000 ZPS Gorges de la Sioule



Potentialité d'accueil des habitats

- Habitat d'alimentation favorable
- Habitat d'alimentation peu favorable
- Habitat d'alimentation très favorable
- Habitat de reproduction favorable
- Habitat de reproduction pas favorable

- Habitat de reproduction très favorable
- Couple certain
- Couple possible
- Présence de l'espèce
- Site d'alimentation et de dortoirs pour les nicheurs et les migrateurs
- ZPS - Gorges de la Sioule

1 km

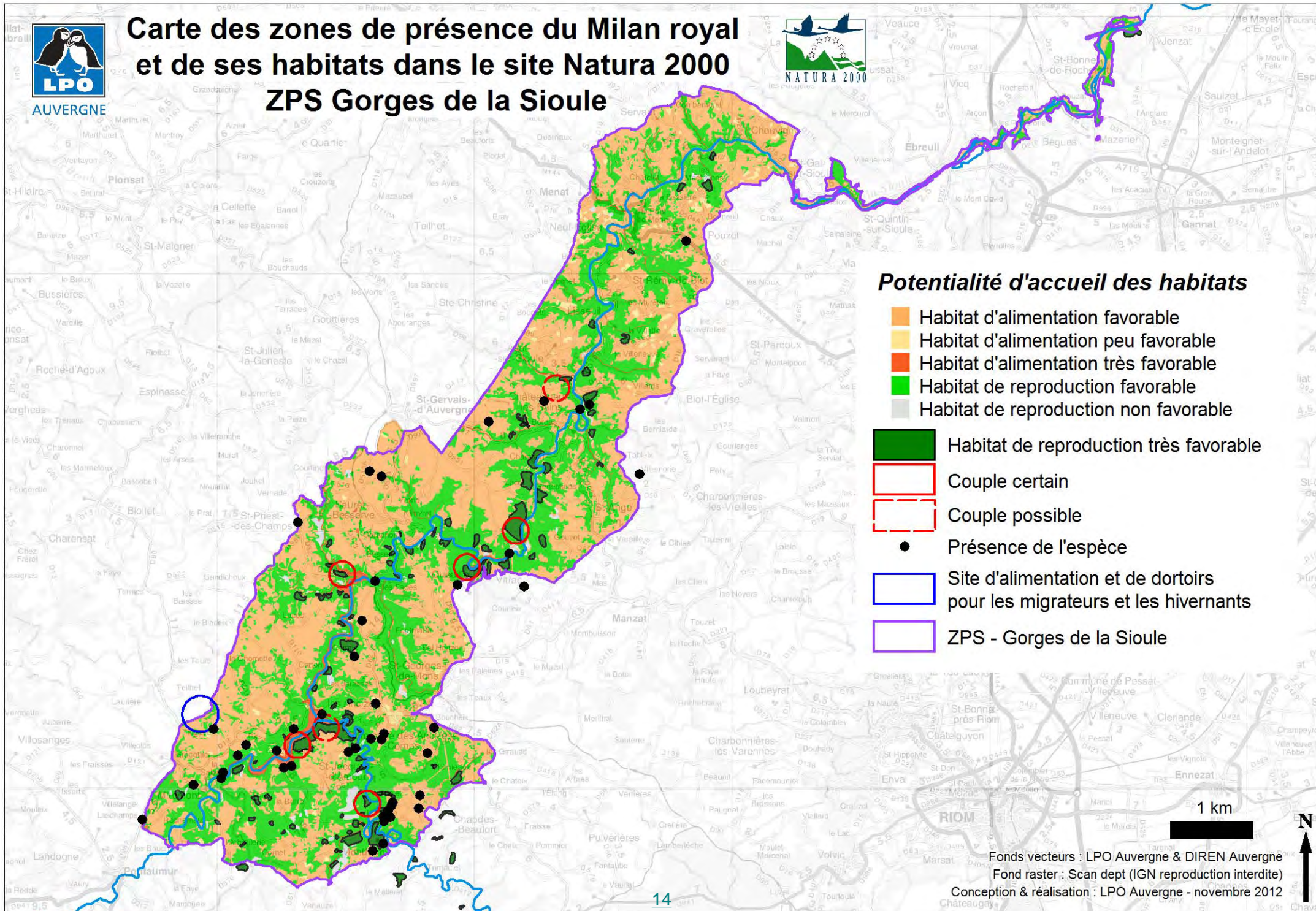


Fonds vecteurs : LPO Auvergne & DIREN Auvergne
 Fond raster : Scan dept (IGN reproduction interdite)
 Conception & réalisation : LPO Auvergne - novembre 2012



Auvergne

Carte des zones de présence du Milan royal et de ses habitats dans le site Natura 2000 ZPS Gorges de la Sioule



Potentialité d'accueil des habitats

- Habitat d'alimentation favorable
- Habitat d'alimentation peu favorable
- Habitat d'alimentation très favorable
- Habitat de reproduction favorable
- Habitat de reproduction non favorable

Habitat de reproduction très favorable

Couple certain

Couple possible

● Présence de l'espèce

Site d'alimentation et de dortoirs pour les migrateurs et les hivernants

ZPS - Gorges de la Sioule

1 km

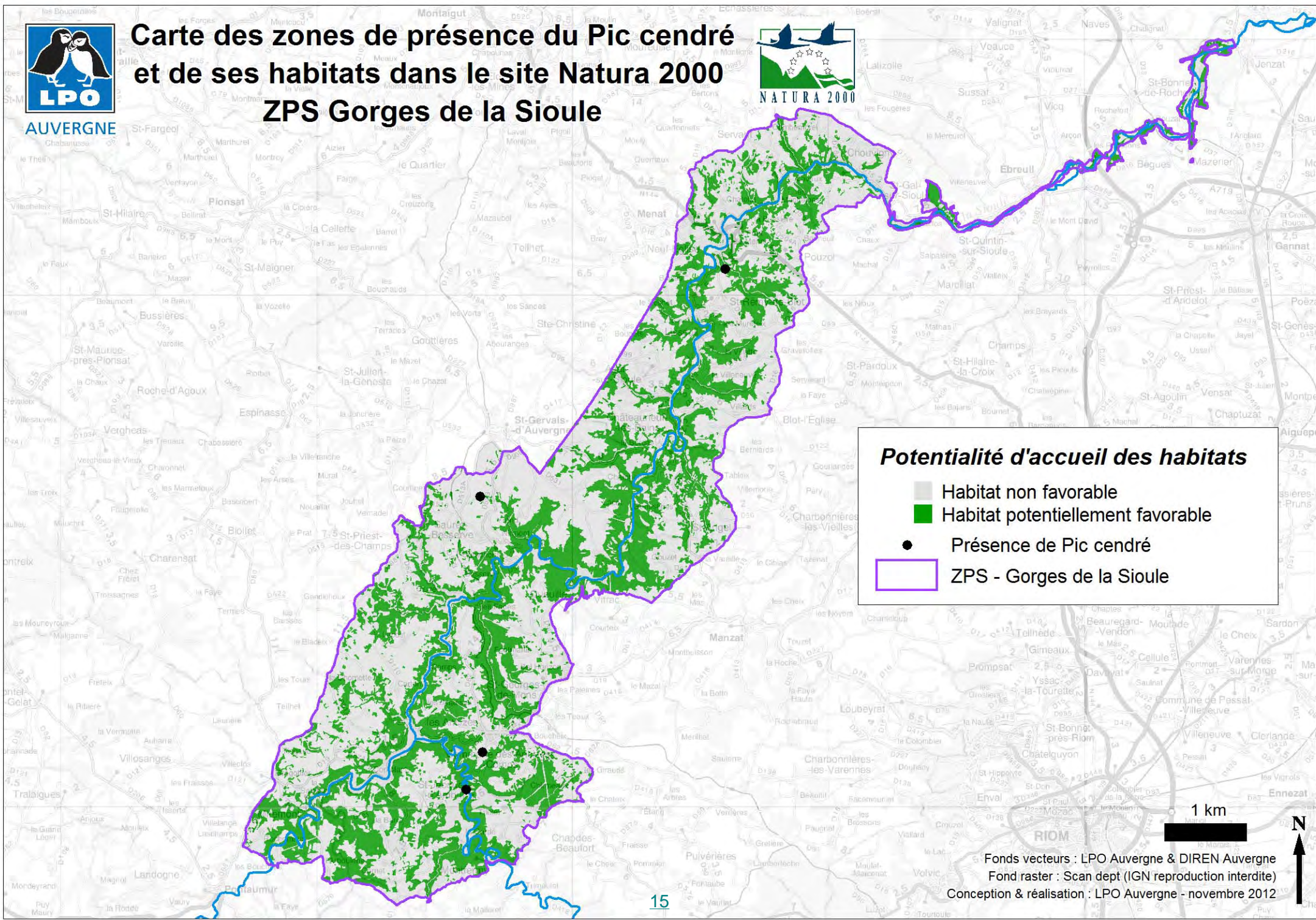


Fonds vecteurs : LPO Auvergne & DIREN Auvergne
Fond raster : Scan dept (IGN reproduction interdite)
Conception & réalisation : LPO Auvergne - novembre 2012



Auvergne

Carte des zones de présence du Pic cendré et de ses habitats dans le site Natura 2000 ZPS Gorges de la Sioule



Potentialité d'accueil des habitats

- Habitat non favorable
- Habitat potentiellement favorable
- Présence de Pic cendré
- ZPS - Gorges de la Sioule

1 km

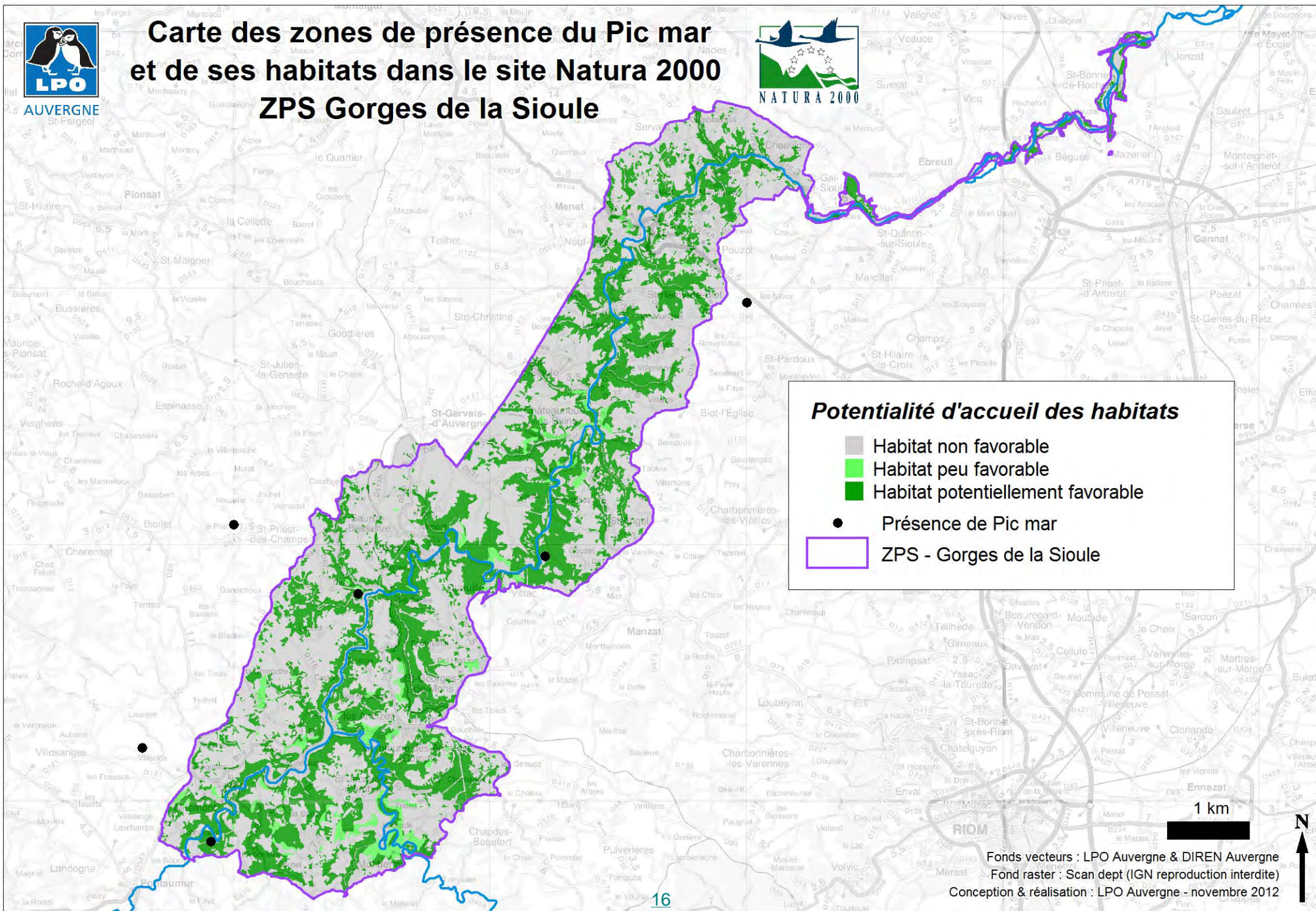


Fonds vecteurs : LPO Auvergne & DIREN Auvergne
 Fond raster : Scan dept (IGN reproduction interdite)
 Conception & réalisation : LPO Auvergne - novembre 2012



AUVERGNE
St-Fargeol

Carte des zones de présence du Pic mar et de ses habitats dans le site Natura 2000 ZPS Gorges de la Sioule



Potentialité d'accueil des habitats

- Habitat non favorable
- Habitat peu favorable
- Habitat potentiellement favorable

Présence de Pic mar

ZPS - Gorges de la Sioule

1 km

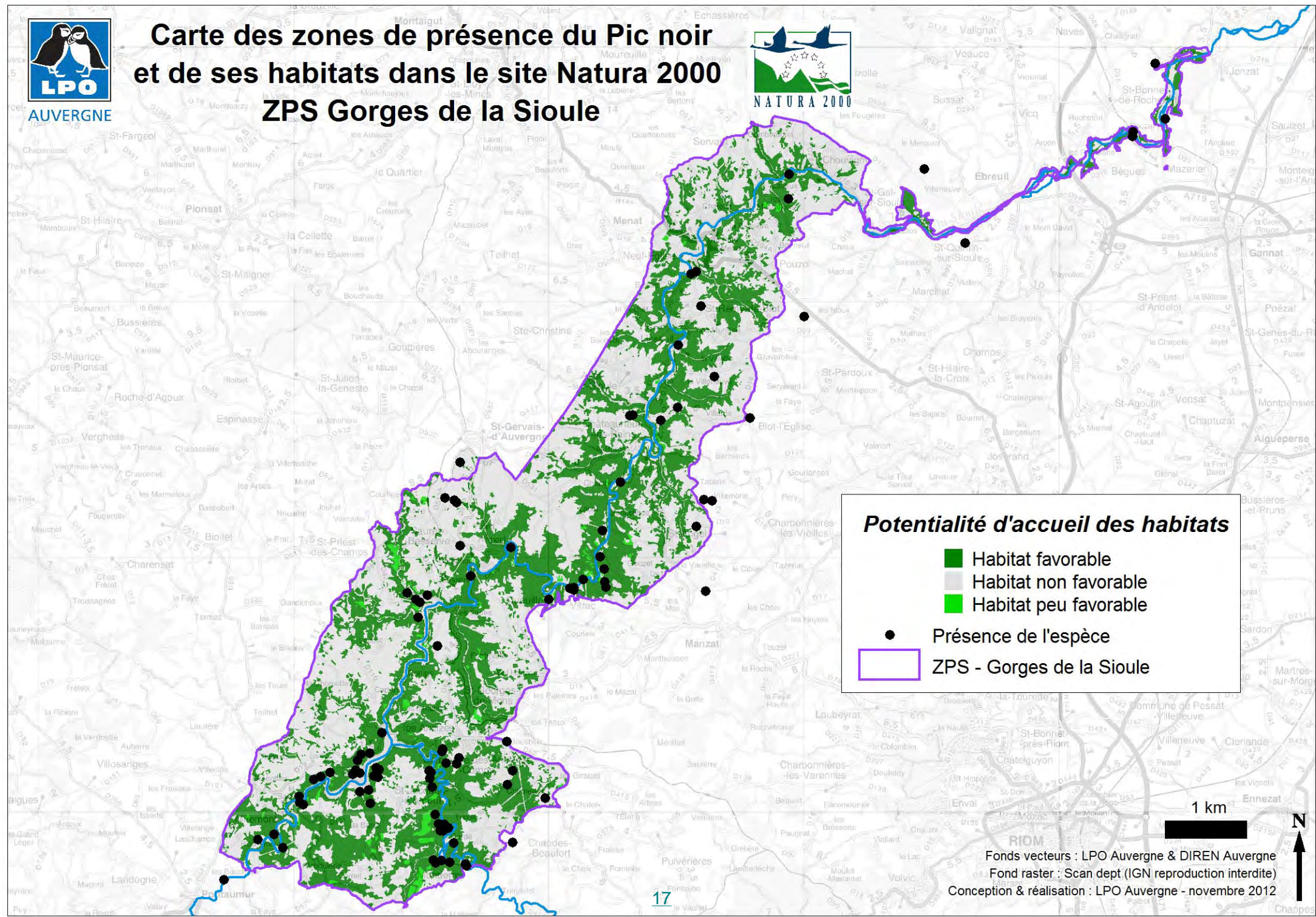


Fonds vecteurs : LPO Auvergne & DIREN Auvergne
Fond raster : Scan dept (IGN reproduction interdite)
Conception & réalisation : LPO Auvergne - novembre 2012



AUVERGNE

Carte des zones de présence du Pic noir et de ses habitats dans le site Natura 2000 ZPS Gorges de la Sioule



Potentialité d'accueil des habitats

- Habitat favorable
- Habitat non favorable
- Habitat peu favorable
- Présence de l'espèce
- ZPS - Gorges de la Sioule

1 km



Fonds vecteurs : LPO Auvergne & DIREN Auvergne
 Fond raster : Scan dept (IGN reproduction interdite)
 Conception & réalisation : LPO Auvergne - novembre 2012

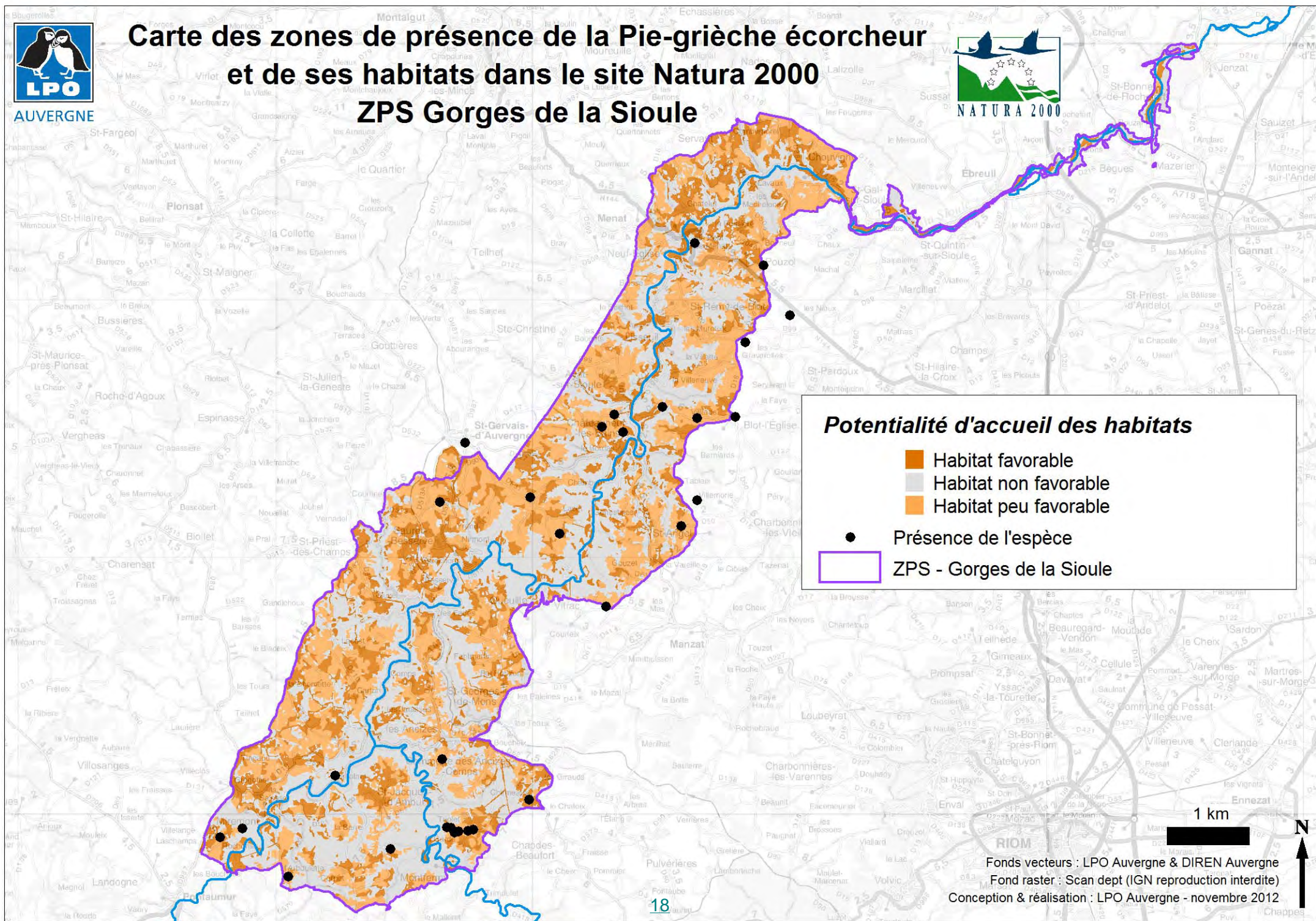


AUVERGNE

Carte des zones de présence de la Pie-grièche écorcheur et de ses habitats dans le site Natura 2000 ZPS Gorges de la Sioule



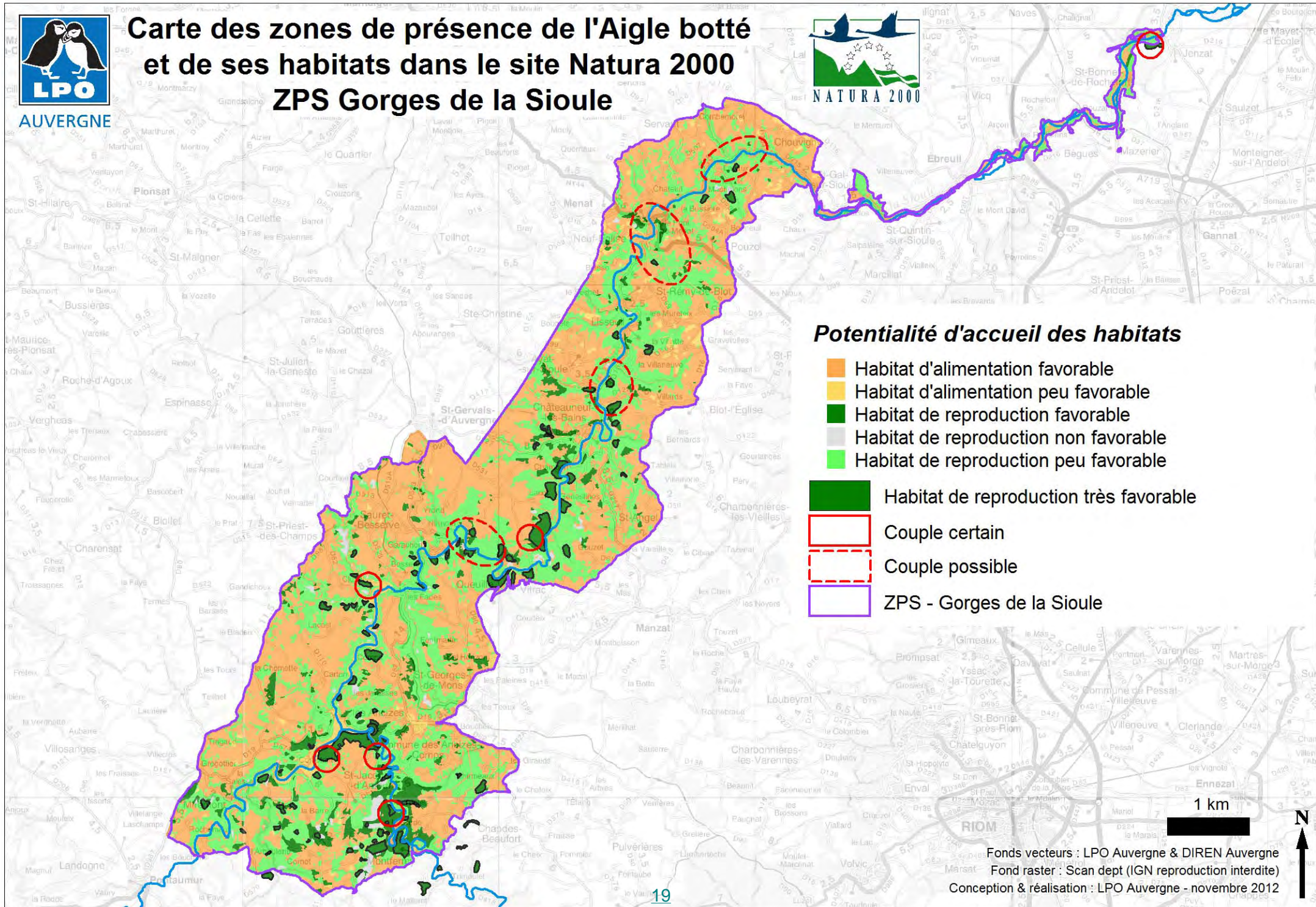
NATURA 2000





AUVERGNE

Carte des zones de présence de l'Aigle botté et de ses habitats dans le site Natura 2000 ZPS Gorges de la Sioule



Potentialité d'accueil des habitats

- Habitat d'alimentation favorable
- Habitat d'alimentation peu favorable
- Habitat de reproduction favorable
- Habitat de reproduction non favorable
- Habitat de reproduction peu favorable
- Habitat de reproduction très favorable
- Couple certain
- Couple possible
- ZPS - Gorges de la Sioule

1 km

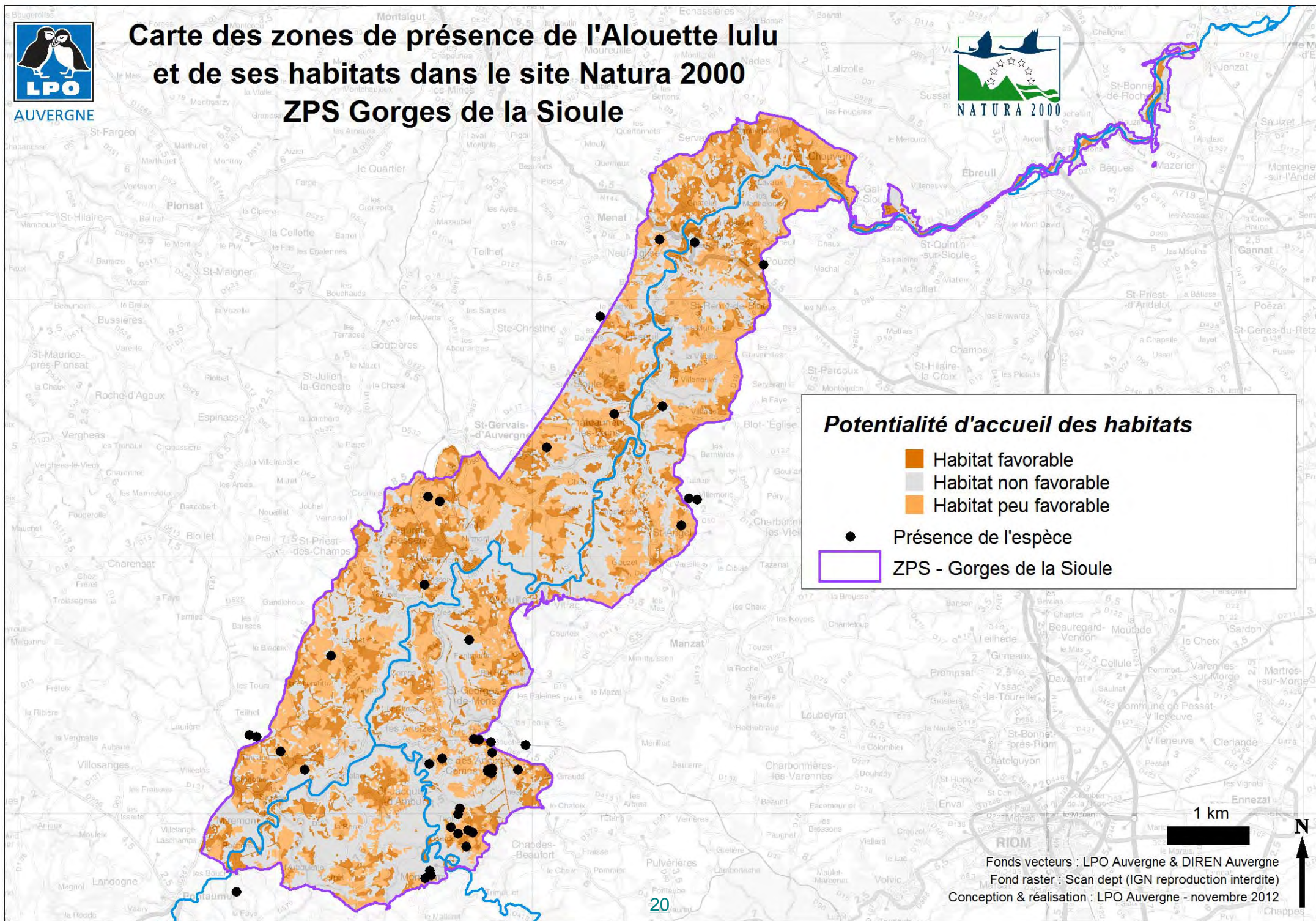


Fonds vecteurs : LPO Auvergne & DIREN Auvergne
 Fond raster : Scan dept (IGN reproduction interdite)
 Conception & réalisation : LPO Auvergne - novembre 2012



AUVERGNE

Carte des zones de présence de l'Alouette lulu et de ses habitats dans le site Natura 2000 ZPS Gorges de la Sioule



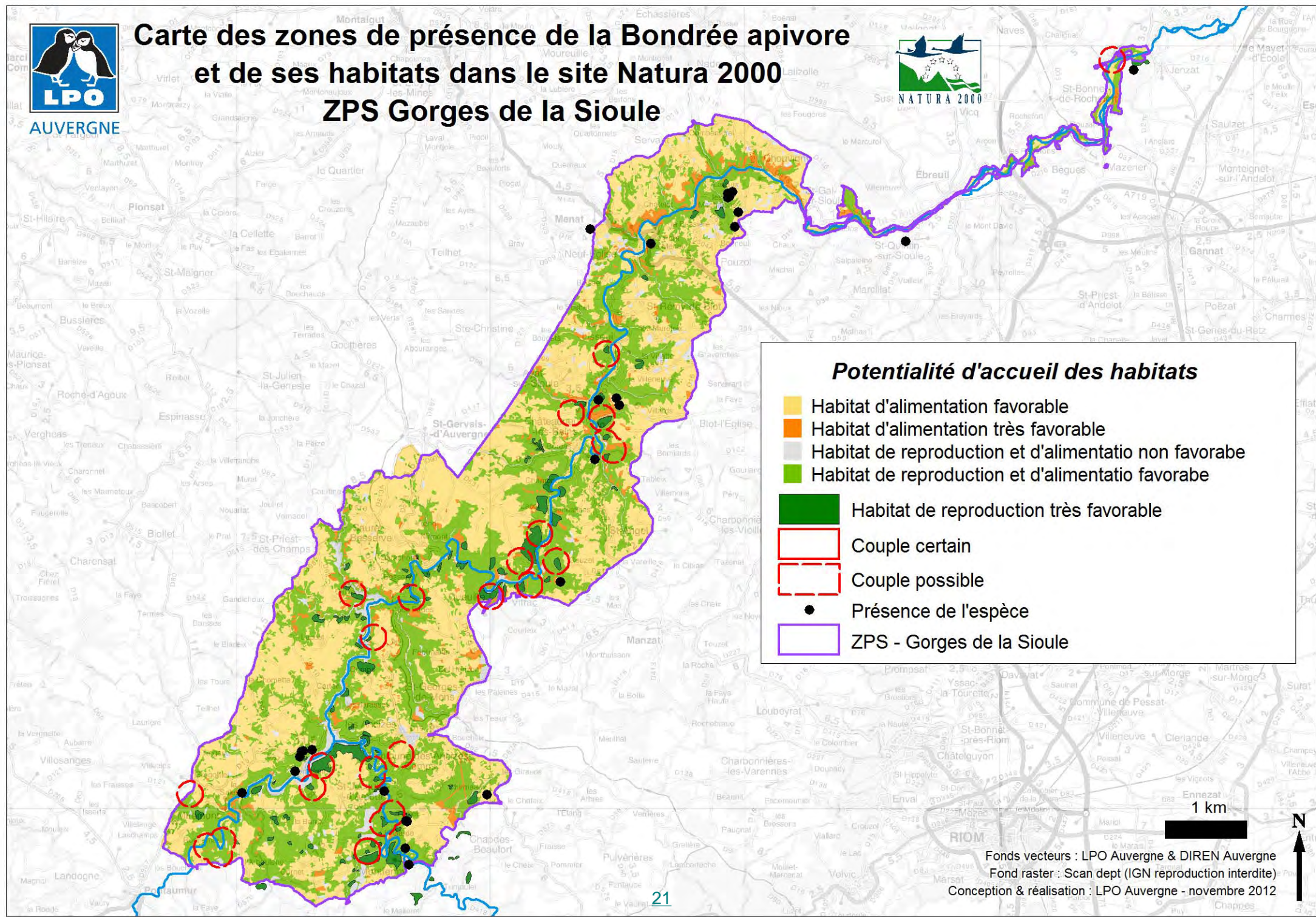


AUVERGNE

Carte des zones de présence de la Bondrée apivore et de ses habitats dans le site Natura 2000 ZPS Gorges de la Sioule



NATURA 2000



Potentialité d'accueil des habitats

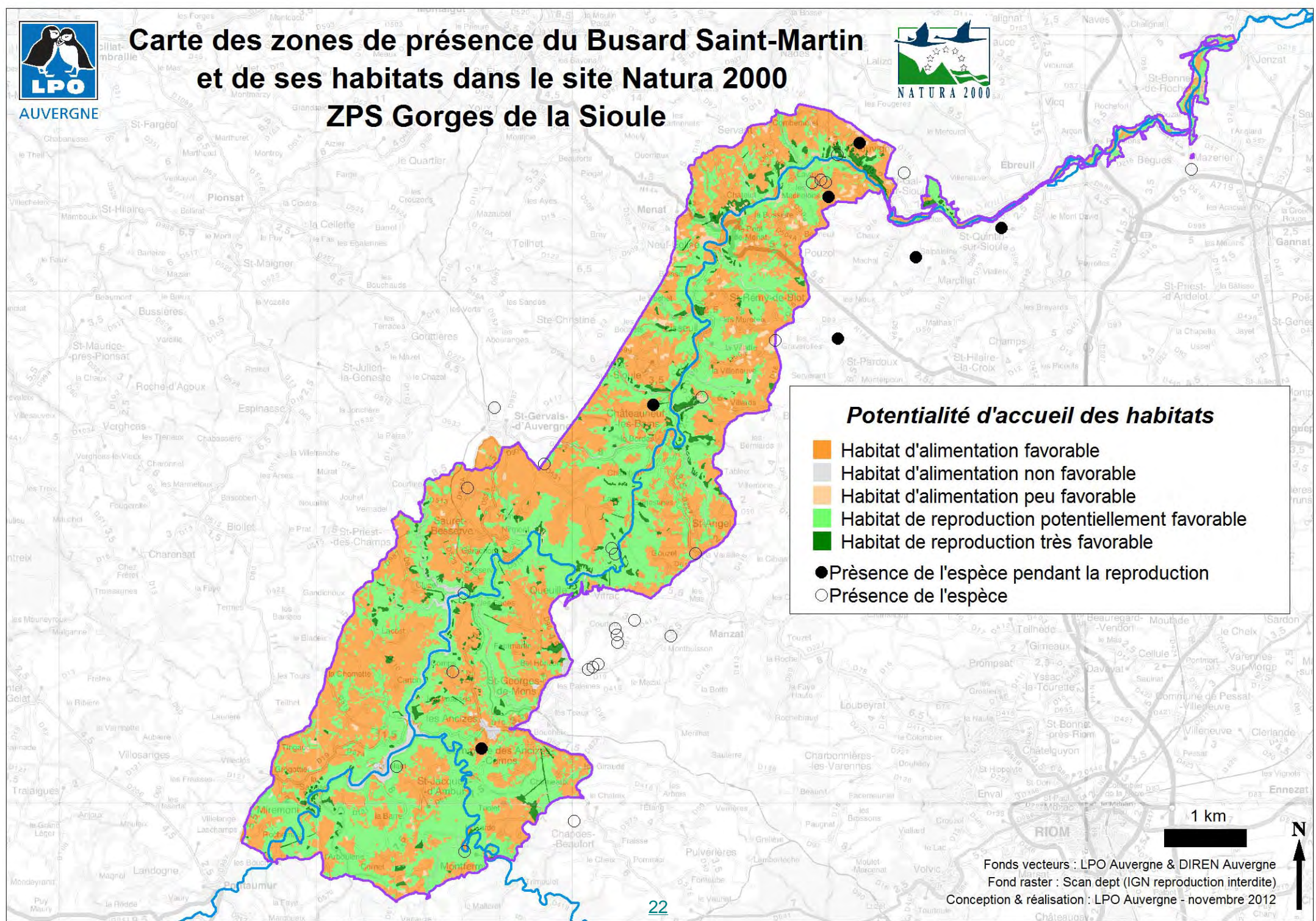
- Habitat d'alimentation favorable
- Habitat d'alimentation très favorable
- Habitat de reproduction et d'alimentation non favorable
- Habitat de reproduction et d'alimentation favorable
- Habitat de reproduction très favorable
- Couple certain
- Couple possible
- Présence de l'espèce
- ZPS - Gorges de la Sioule

Fonds vecteurs : LPO Auvergne & DIREN Auvergne
Fond raster : Scan dept (IGN reproduction interdite)
Conception & réalisation : LPO Auvergne - novembre 2012



AUVERGNE

Carte des zones de présence du Busard Saint-Martin et de ses habitats dans le site Natura 2000 ZPS Gorges de la Sioule



Potentialité d'accueil des habitats

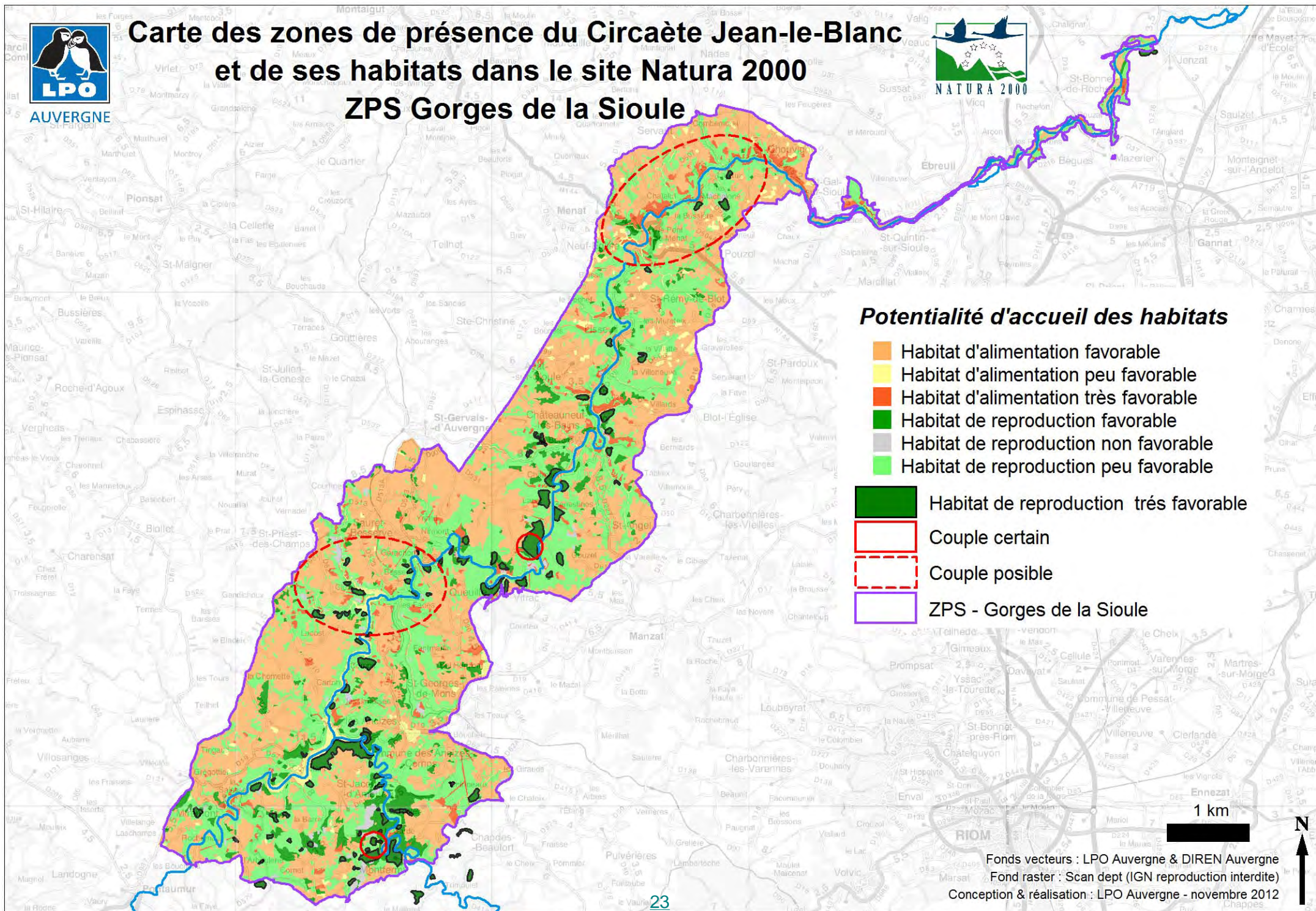
- Habitat d'alimentation favorable
- Habitat d'alimentation non favorable
- Habitat d'alimentation peu favorable
- Habitat de reproduction potentiellement favorable
- Habitat de reproduction très favorable
- Présence de l'espèce pendant la reproduction
- Présence de l'espèce

Fonds vecteurs : LPO Auvergne & DIREN Auvergne
 Fond raster : Scan dept (IGN reproduction interdite)
 Conception & réalisation : LPO Auvergne - novembre 2012



AUVERGNE

Carte des zones de présence du Circaète Jean-le-Blanc et de ses habitats dans le site Natura 2000 ZPS Gorges de la Sioule



Potentialité d'accueil des habitats

- Habitat d'alimentation favorable
- Habitat d'alimentation peu favorable
- Habitat d'alimentation très favorable
- Habitat de reproduction favorable
- Habitat de reproduction non favorable
- Habitat de reproduction peu favorable

- Habitat de reproduction très favorable
- Couple certain
- Couple possible
- ZPS - Gorges de la Sioule

1 km



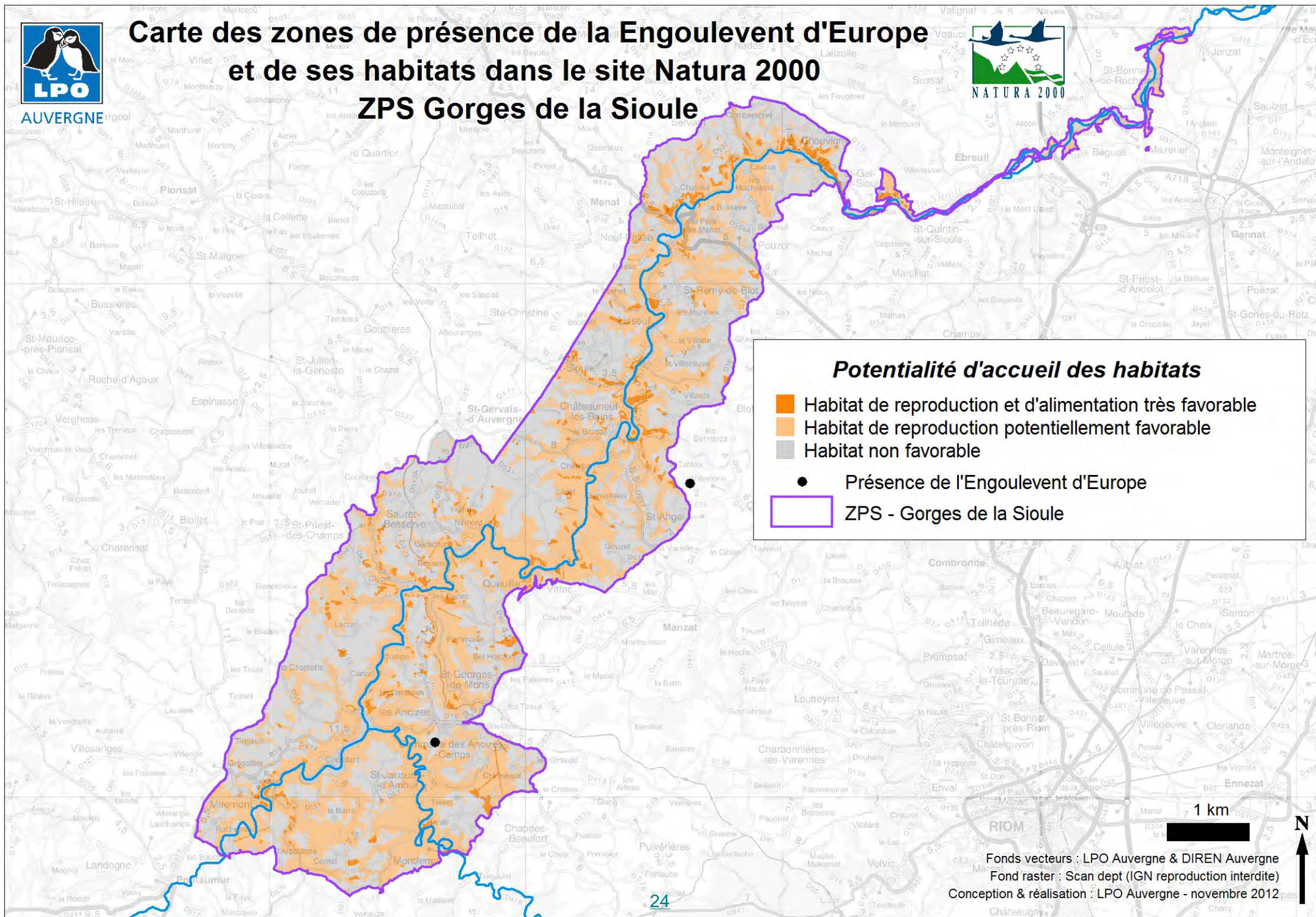
Fonds vecteurs : LPO Auvergne & DIREN Auvergne
 Fond raster : Scan dept (IGN reproduction interdite)
 Conception & réalisation : LPO Auvergne - novembre 2012



AUVERGNE

Carte des zones de présence de la Engoulevent d'Europe et de ses habitats dans le site Natura 2000

ZPS Gorges de la Sioule



Potentialité d'accueil des habitats

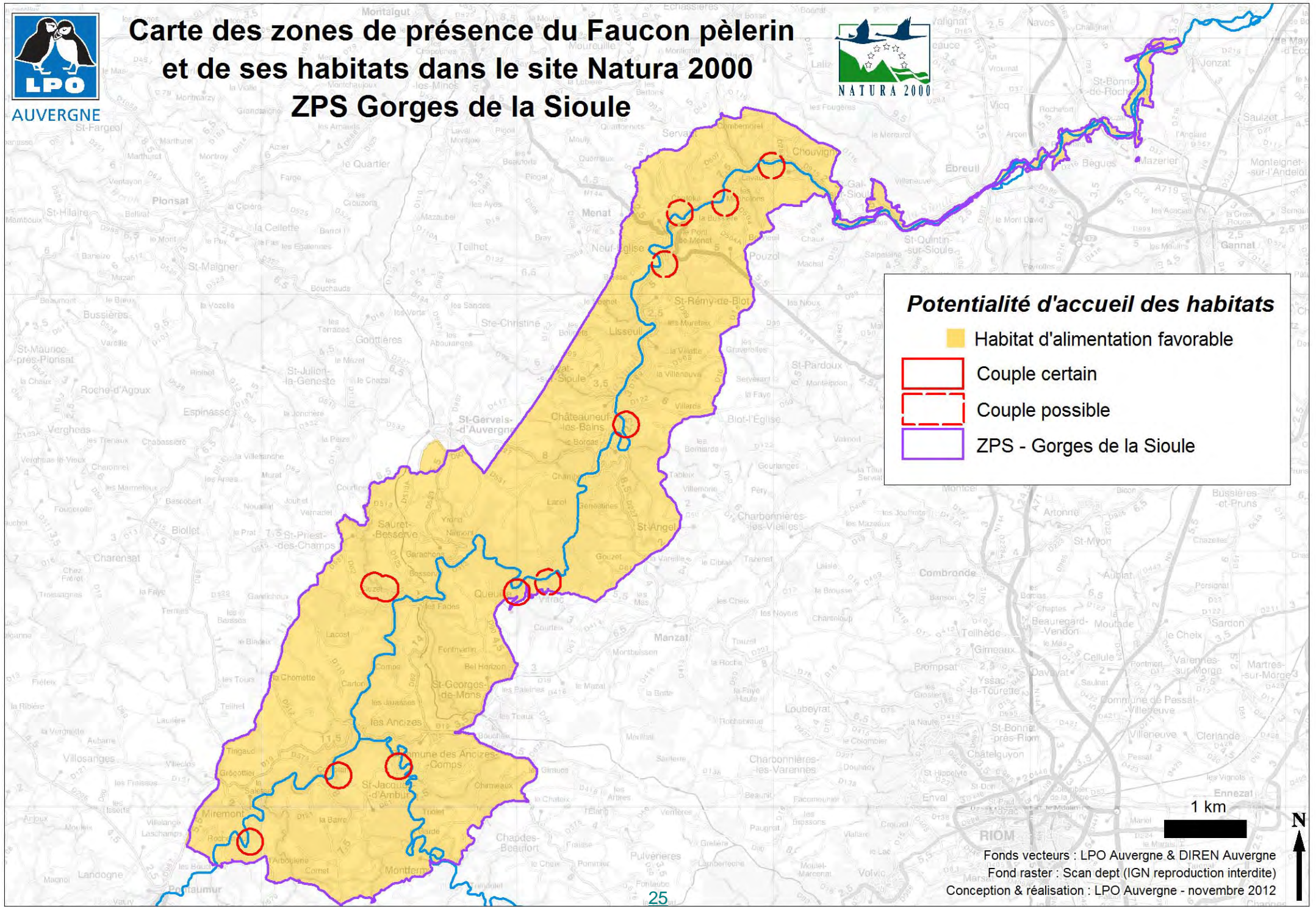
- Habitat de reproduction et d'alimentation très favorable
- Habitat de reproduction potentiellement favorable
- Habitat non favorable
- Présence de l'Engoulevent d'Europe
- ZPS - Gorges de la Sioule

Fonds vecteurs : LPO Auvergne & DIREN Auvergne
 Fond raster : Scan dept (IGN reproduction interdite)
 Conception & réalisation : LPO Auvergne - novembre 2012



AUVERGNE

Carte des zones de présence du Faucon pèlerin et de ses habitats dans le site Natura 2000 ZPS Gorges de la Sioule



Potentialité d'accueil des habitats

- Habitat d'alimentation favorable
- Couple certain
- Couple possible
- ZPS - Gorges de la Sioule

1 km



Fonds vecteurs : LPO Auvergne & DIREN Auvergne
 Fond raster : Scan dept (IGN reproduction interdite)
 Conception & réalisation : LPO Auvergne - novembre 2012

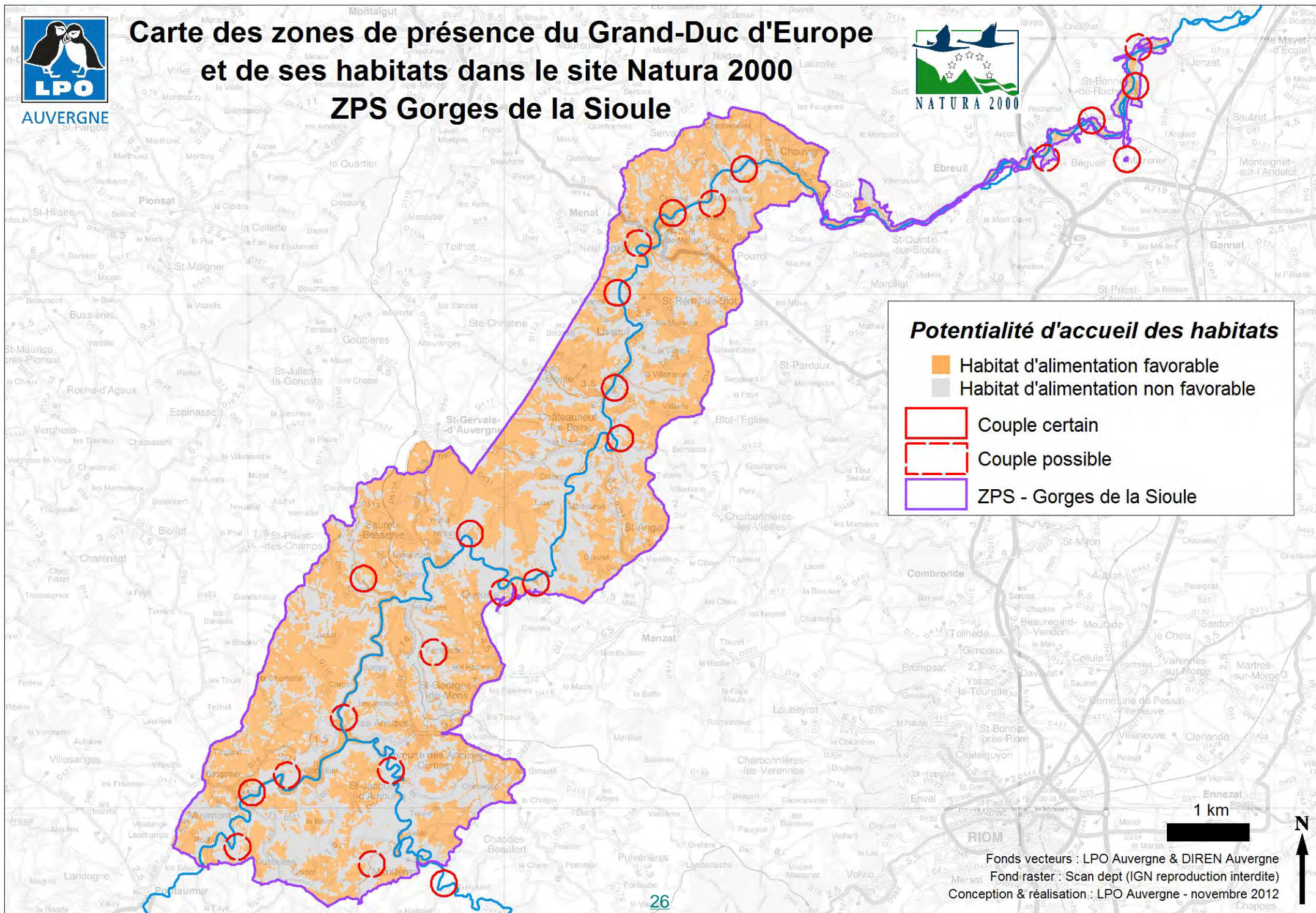


AUVERGNE

Carte des zones de présence du Grand-Duc d'Europe et de ses habitats dans le site Natura 2000 ZPS Gorges de la Sioule



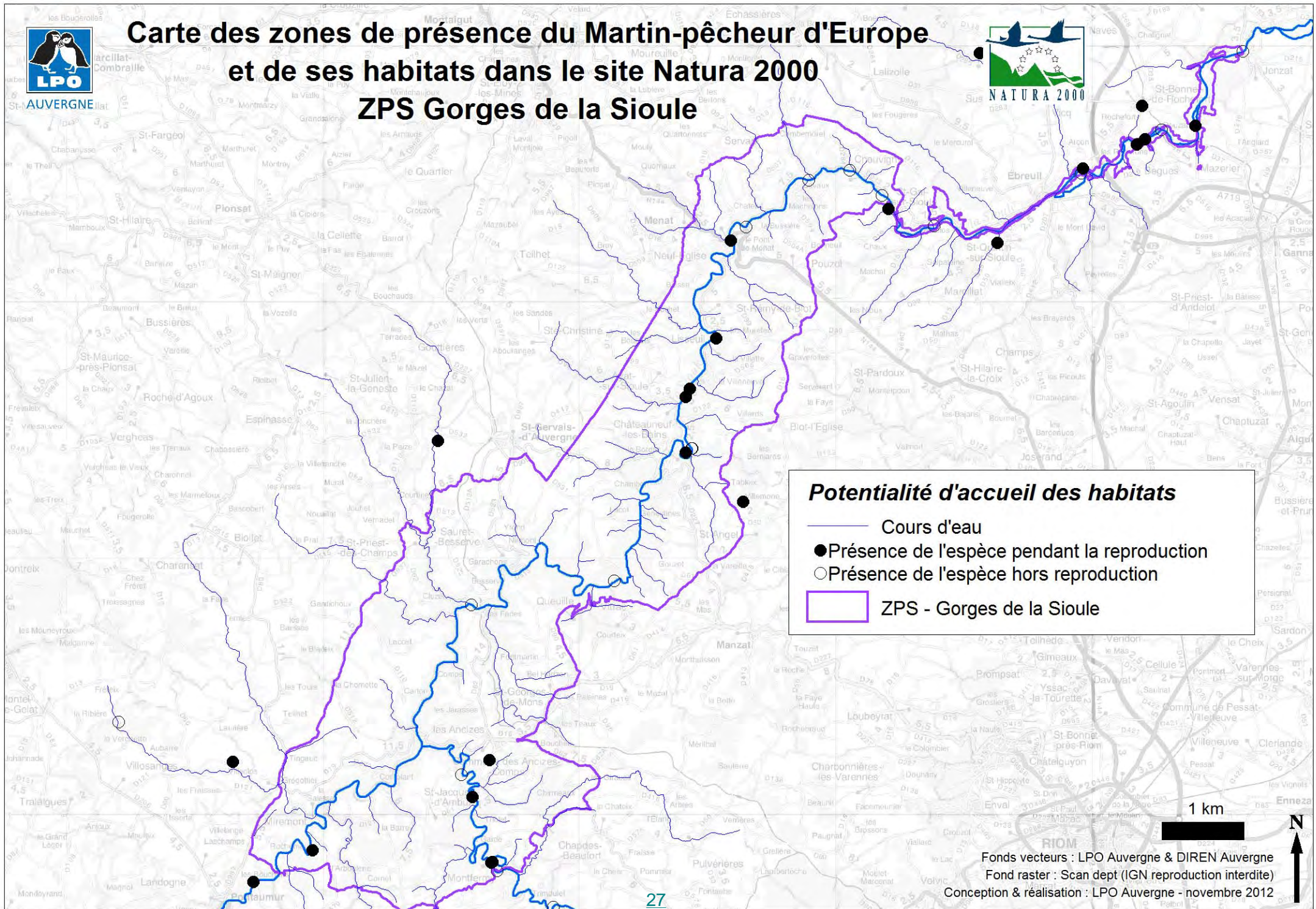
NATURA 2000





AUVERGNE

Carte des zones de présence du Martin-pêcheur d'Europe et de ses habitats dans le site Natura 2000 ZPS Gorges de la Sioule



Potentialité d'accueil des habitats

- Cours d'eau
- Présence de l'espèce pendant la reproduction
- Présence de l'espèce hors reproduction
- ZPS - Gorges de la Sioule

1 km

Fonds vecteurs : LPO Auvergne & DIREN Auvergne
 Fond raster : Scan dept (IGN reproduction interdite)
 Conception & réalisation : LPO Auvergne - novembre 2012