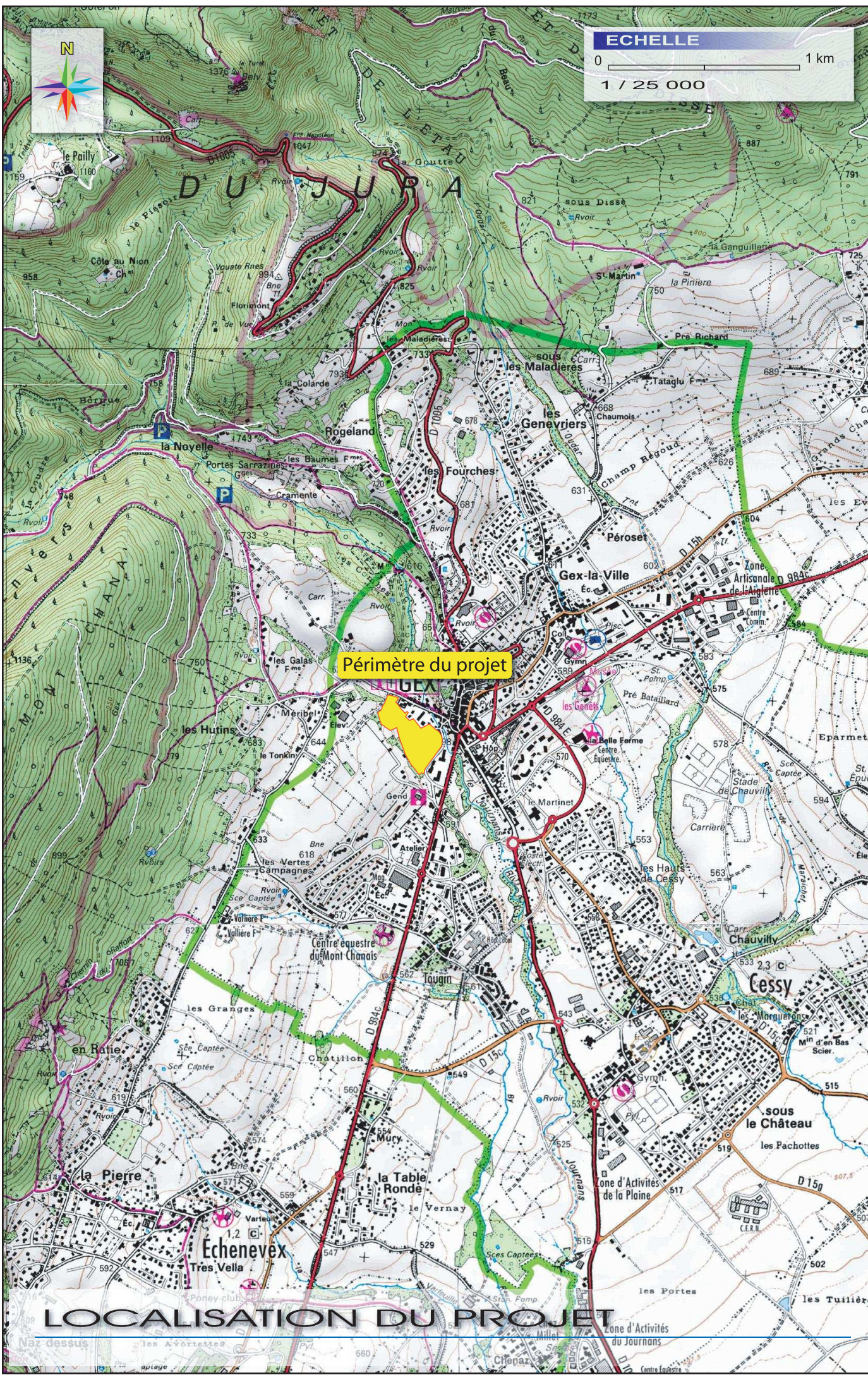


ANNEXE 2

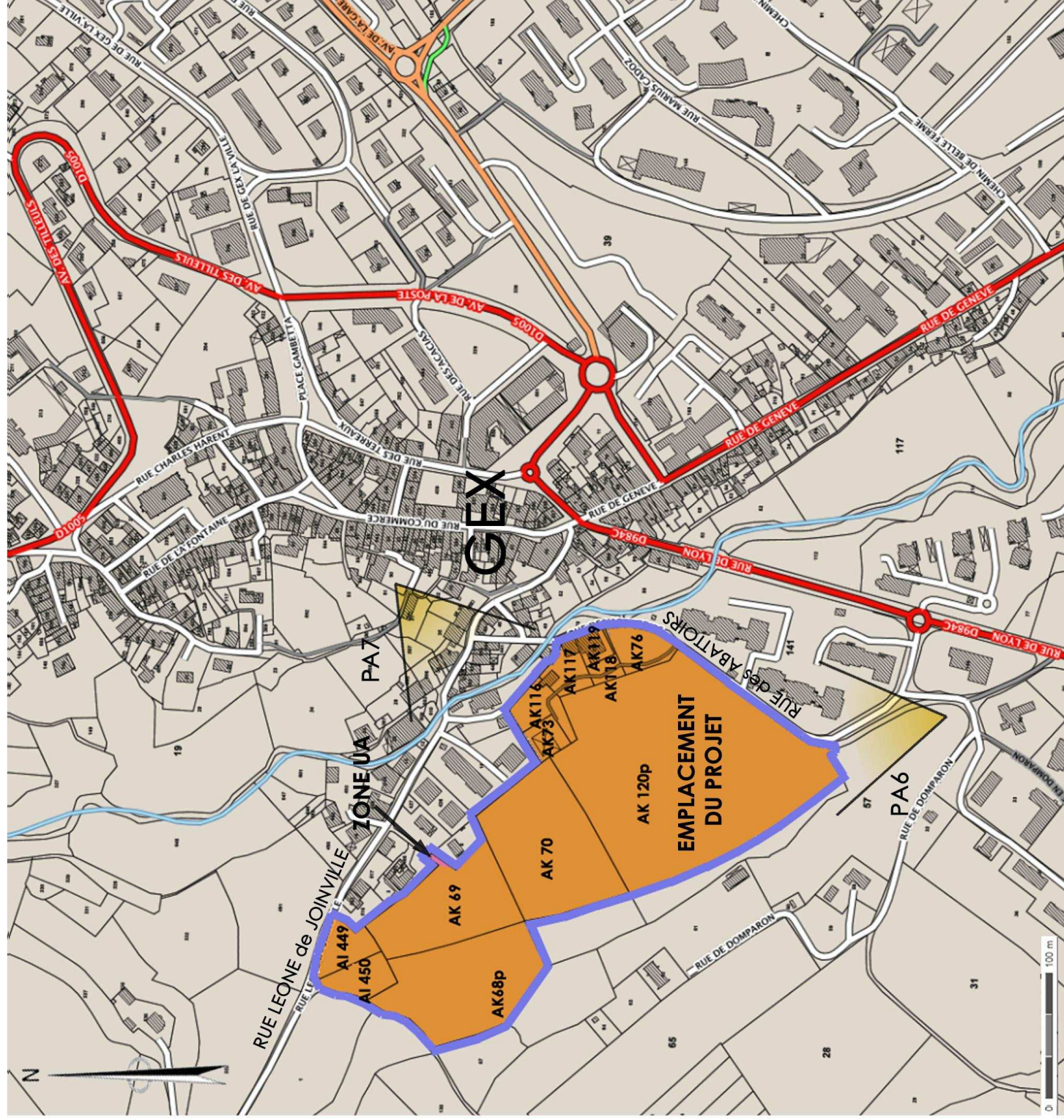
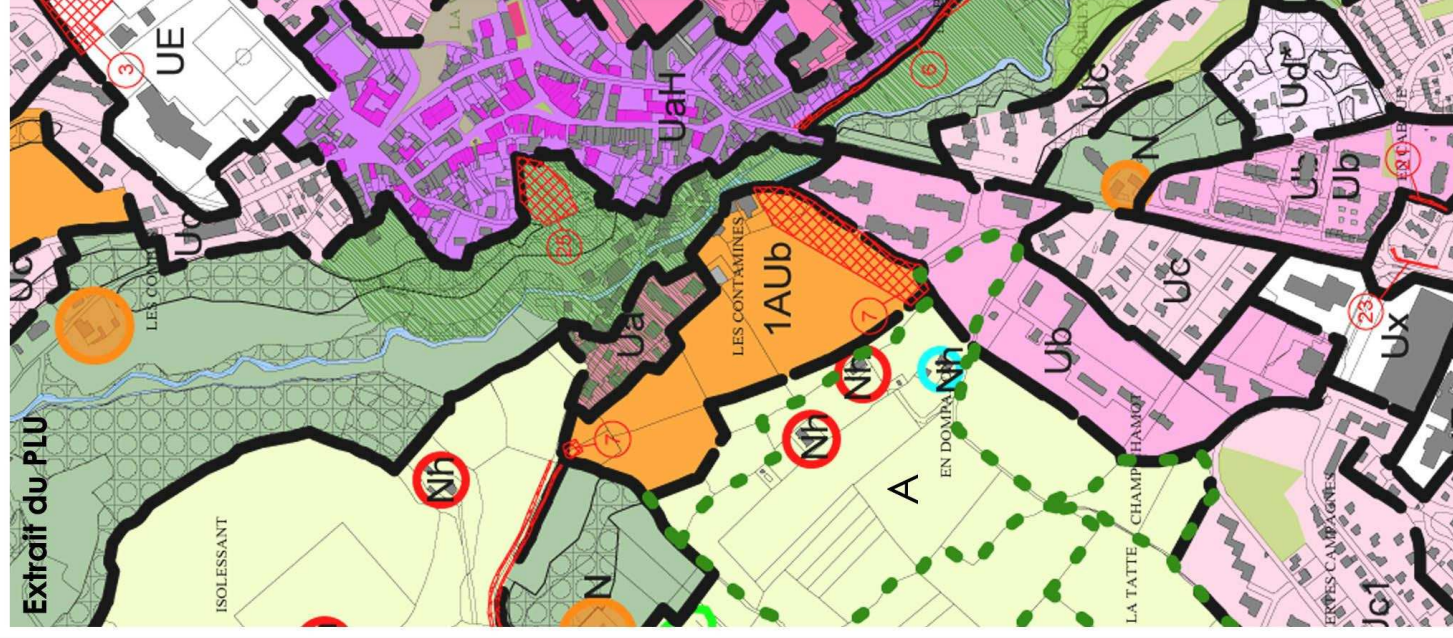


ECHELLE
0 ————— 1 km
1 / 25 000



Périmètre du projet

LOCALISATION DU PROJET



ANNEXE 3



Prise de vue réalisée en juillet 2012



Prise de vue réalisée en juillet 2012

ANNEXE 4

Légende

	Propriétés privées conservées
	Lots à bâtir
	Emplacements réservés
	Espace public
	Voie publique
	Voie publique - Lot C
	Voie
	Trottoir
	Aire de collecte des ordures ménagères
	Espaces verts Lot F et H
	Maillage piétonnier (modes doux)
	Chemin d'accès aux balnéaires

	Emplacements réservés
	Espace public
	Voie publique
	Voie publique - Lot C
	Voie
	Trottoir
	Aire de collecte des ordures ménagères
	Espaces verts Lot F et H
	Maillage piétonnier (modes doux)
	Chemin d'accès aux balnéaires

Emplacement indicatif voie Mixte Privée de desserte lot 1 et 2

Emplacement indicatif Maillage piétonnier (modes doux) sur les lots à bâtir 1 et 2

Emplacement Coupe : AA' BB' CC' DD'

SLC SAUVEGARDE ENVIRONNEMENTALE
SIC SAUVEGARDE INFRASTRUCTURELLE
PITANCE SAUVEGARDE PATRIMOINE
GEX

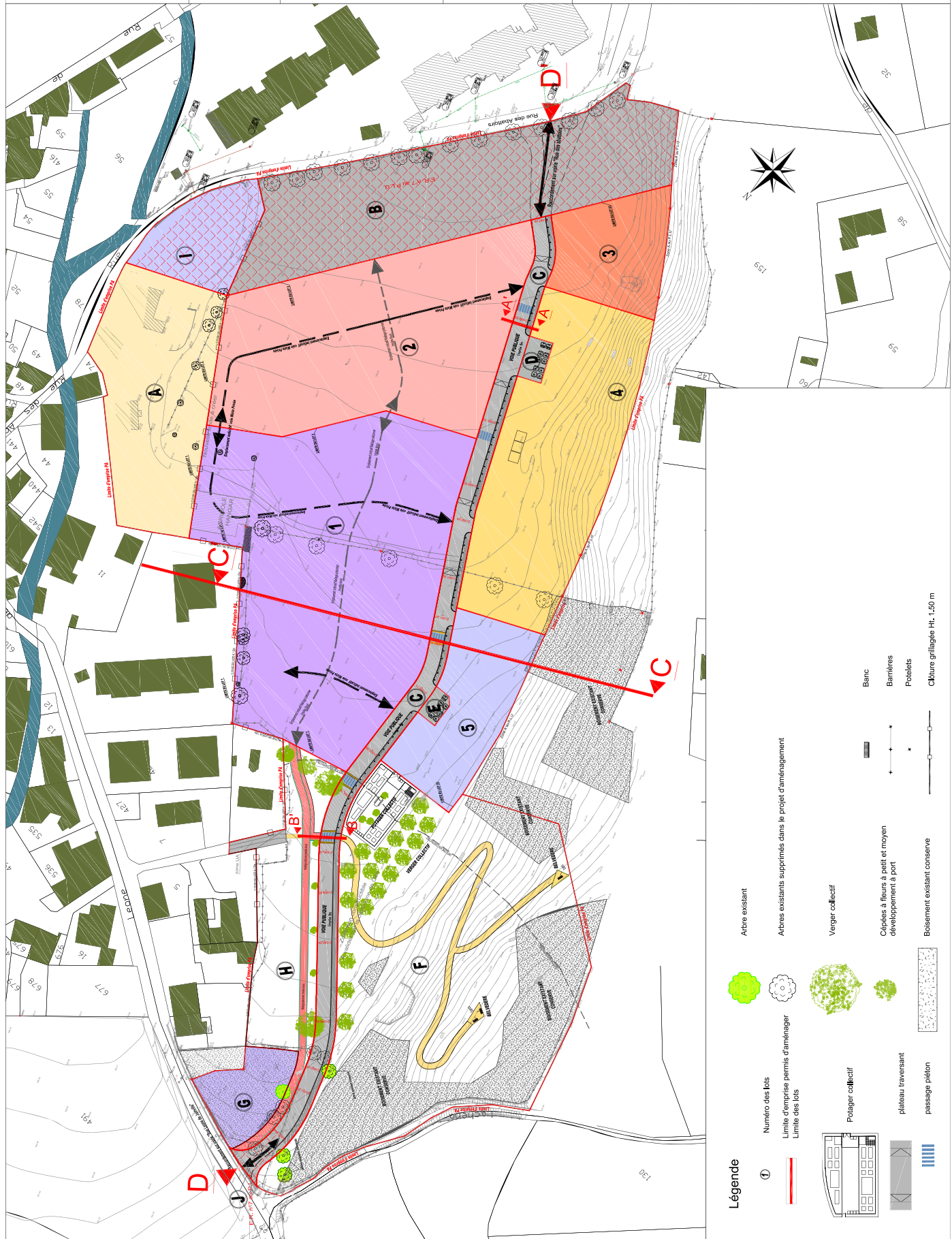
LES CONTAMINES

MAÎTRISE D'OUVRAGE
 Atelier Roche
 100 Avenue de la République
 69001 LYON
 04 78 30 00 00
 www.atelier-roche.com

SAUVEGARDE ENVIRONNEMENTALE
 SAUVEGARDE INFRASTRUCTURELLE
 SAUVEGARDE PATRIMOINE
 100 Avenue de la République
 69001 LYON
 04 78 30 00 00
 www.atelier-roche.com

Plan de composition d'ensemble PA-4 du projet

DATE: 17/01/2013 | ÉCHELLE: 1/500 | FUSION: PA - 4 | NIVEAU: A



Légende

	Arbre existant
	Arbres existants supprimés dans le projet d'aménagement
	Verger collectif
	Cépages à fleurs à petit et moyen développement à port
	Boisement existant conserve
	Numéro des lots
	Limite d'emprise permise d'aménager
	Limite des lots
	Plateau collectif
	plateau traversant
	passage piéton
	Banc
	Barrières
	Potelets
	Clôture grillagée Ht. 1,50 m

