



Demande d'examen au cas par cas préalable à la réalisation éventuelle d'une évaluation environnementale

Article R. 122-3-1 du code de l'environnement

Ce formulaire sera publié sur le site internet de l'autorité chargée de l'examen au cas par cas.
Avant de remplir cette demande, lire attentivement la notice explicative.

Ce document est émis par le ministère en charge de l'écologie.

Ce formulaire peut se remplir facilement sur ordinateur. Si vous ne disposez pas du logiciel adapté, vous pouvez télécharger Adobe Acrobat Reader gratuitement [via ce lien](#)

Cadre réservé à l'autorité chargée de l'examen au cas par cas

Date de réception : ___/___/___

Dossier complet le : ___/___/___

N° d'enregistrement : _____

1 Intitulé du projet

Défrichement à vocation agricole sur la Chapelle-Agnon (parcelle AT179)

2 Identification du (ou des) maître(s) d'ouvrage ou du (ou des) pétitionnaire(s)

2.1 Personne physique

Nom

Prénom(s)

2.2 Personne morale

Dénomination

Raison sociale

GAEC DE LA FERME DE LA BATISSE

N° SIRET

Type de société (SA, SCI...)

4 8 3 1 5 3 2 3 5 0 0 0 1 3

GAEC

Représentant de la personne morale : Madame

Monsieur

Nom

Prénom(s)

ACHARD

Nicolas

3 Catégorie(s) applicable(s) du tableau des seuils et critères annexé à l'article R. 122-2 du code de l'environnement et dimensionnement correspondant du projet

N° de catégorie et sous-catégorie	Caractéristiques du projet au regard des seuils et critères de la catégorie (Préciser les éventuelles rubriques issues d'autres nomenclatures (ICPE, IOTA, etc.))
47a	Défrichement d'une superficie supérieur à 0.5ha soit 0.7420ha

3.1 Le projet fait-il l'objet d'un examen au cas par cas dans le cadre du dispositif prévu aux I et II de l'article R.122-2-1 du code de l'environnement ? (clause-filet) ?

Oui Non

3.2 Le projet fait-il l'objet d'une soumission volontaire à examen au cas par cas au titre du III de l'article R.122-2-1 ?

Oui Non

4 Caractéristiques générales du projet

Doivent être annexées au présent formulaire les pièces énoncées à la rubrique 8.1 du formulaire.

4.1 Nature du projet, y compris les éventuels travaux de démolition

Défrichement à vocation agricole d'une parcelle en sol de bois (reprise d'accrus forestiers et genêts) suite à coupe rase survenue en 2020 du peuplement de douglas.
Le défrichement concerne la parcelle AT179 d'une superficie de 7420m² sur la commune de la Chapelle-Agnon.

4.2 Objectifs du projet

Réhabilitation agricole de la parcelle pour exploitation agricole par le GAEC DE LA FERME DE LA BATISSE.
La parcelle sera utilisée en culture puis en prairie, dans le cadre des rotations du GAEC.
Le projet permet aussi de répondre aux objectifs de la réglementation des boisements d'ouvrir certains espaces forestiers à l'agricole.

4.3 Décrivez sommairement le projet

4.3.1 Dans sa phase travaux

Défrichement par broyage des souches et rémanents puis travail du sol prévu à l'automne 2023. Les travaux de défrichement pourront être décalés dans le temps selon disponibilité de l'entreprise. La durée cumulée des travaux est limitée au passage du broyeur forestier.

4.3.2 Dans sa phase d'exploitation et de démantèlement

Exploitation de la surface en terre labourable (céréales pour les besoins du troupeau), prairie pour les besoins du GAEC.

4.4 À quelle(s) procédure(s) administrative(s) d'autorisation le projet a-t-il été ou sera-t-il soumis ?

① La décision de l'autorité chargée de l'examen au cas par cas devra être jointe au(x) dossier(s) d'autorisation(s).

Autorisation de défrichement en application du Code Forestier : procédure auprès de la Direction Départementale des Territoires du Puy-de-Dôme

4.5 Dimensions et caractéristiques du projet et superficie globale de l'opération - préciser les unités de mesure utilisées

Grandeurs caractéristiques du projet	Valeurs
Surface défrichée Massif forestier attenant	0.7420 ha >4ha

4.6 Localisation du projet

Adresse et commune d'implantation

Numéro : _____ Voie : _____

Lieu-dit : La Batisse

Localité : La Chapelle-Agnon

Code postal : 6 3 5 9 0 BP : _____ Cedex : _____

Coordonnées géographiques^[1]

Long. : 0 3 ° 6 0 ' 9 4 " 7 Lat. : 4 5 ° 6 1 ' 1 5 " 1

Pour les catégories 5° a), 6° a), b) et c), 7°a), 9°a), 10°,11°a) b),12°,13°, 22°, 32°, 33°, 34°, 35°, 36°, 37°, 38°, 43° a), b) de l'annexe à l'article R. 122-2 du code de l'environnement

Point de départ : Long. : _____ ° _____ ' _____ " _____ Lat. : _____ ° _____ ' _____ " _____

Point de d'arrivée : Long. : _____ ° _____ ' _____ " _____ Lat. : _____ ° _____ ' _____ " _____

Communes traversées :

Précisez le document d'urbanisme en vigueur et les zonages auxquels le projet est soumis :

PLUI Ambert Livradois Forez en date du 08/02/2018
Zonage A pour la parcelle AT 179

 Joignez à votre demande les annexes n°2 à 6.

4.7 S'agit-il d'une modification/extension d'une installation ou d'un ouvrage existant ?

Oui Non

4.7.1 Si oui, cette installation ou cet ouvrage avait-il fait l'objet d'une évaluation environnementale ?

Oui Non

[1] Pour l'outre-mer, voir notice explicative.

4.7.2 Si oui, décrivez sommairement les différentes composantes de votre projet et indiquez à quelle date il a été autorisé ? En cas de modification du projet, préciser les caractéristiques du projet « avant /après ».

5 Sensibilité environnementale de la zone d'implantation envisagée

① Afin de réunir les informations nécessaires pour remplir le tableau ci-dessous, vous pouvez vous rapprocher des services instructeurs, et vous référer notamment à l'outil de cartographie interactive Géo-IDE, disponible sur le site de chaque direction régionale.

Le site Internet du ministère de l'environnement vous propose, dans la rubrique concernant la demande de cas par cas, la liste des sites internet où trouver les données environnementales par région utiles pour remplir le formulaire.

Le projet se situe-t-il :	Oui	Non	Lequel/Laquelle ?
Dans une zone naturelle d'intérêt écologique, faunistique et floristique de type I ou II (ZNIEFF) ?	<input type="checkbox"/>	<input checked="" type="checkbox"/>	
En zone de montagne ?	<input checked="" type="checkbox"/>	<input type="checkbox"/>	Commune de la Chapelle-Agnon en zone de montagne.
Dans une zone couverte par un arrêté de protection de biotope ?	<input type="checkbox"/>	<input checked="" type="checkbox"/>	
Sur le territoire d'une commune littorale ?	<input type="checkbox"/>	<input checked="" type="checkbox"/>	
Dans un parc national, un parc naturel marin, une réserve naturelle (nationale ou régionale), une zone de conservation halieutique ou un parc naturel régional ?	<input checked="" type="checkbox"/>	<input type="checkbox"/>	Commune de la Chapelle-Agnon dans le périmètre du Parc Naturel Régional Livradois-Forez

Le projet se situe-t-il :	Oui	Non	Lequel/Laquelle ?
Sur un territoire couvert par un plan de prévention du bruit, arrêté ou le cas échéant, en cours d'élaboration ?	<input type="checkbox"/>	<input checked="" type="checkbox"/>	
Dans un bien inscrit au patrimoine mondial ou sa zone tampon, un monument historique ou ses abords ou un site patrimonial remarquable ?	<input type="checkbox"/>	<input checked="" type="checkbox"/>	
Dans une zone humide ayant fait l'objet d'une délimitation ?	<input type="checkbox"/>	<input checked="" type="checkbox"/>	
Dans une commune couverte par un plan de prévention des risques naturels prévisibles (PPRN) ou par un plan de prévention des risques technologiques (PPRT) ?	<input type="checkbox"/>	<input checked="" type="checkbox"/>	
Si oui, est-il prescrit ou approuvé ?	<input type="checkbox"/>	<input checked="" type="checkbox"/>	
Dans un site ou sur des sols pollués ?	<input type="checkbox"/>	<input checked="" type="checkbox"/>	
Dans une zone de répartition des eaux ?	<input type="checkbox"/>	<input checked="" type="checkbox"/>	
Dans un périmètre de protection rapprochée d'un captage d'eau destiné à la consommation humaine ou d'eau minérale naturelle ?	<input type="checkbox"/>	<input checked="" type="checkbox"/>	
Dans un site inscrit ?	<input type="checkbox"/>	<input checked="" type="checkbox"/>	

Le projet se situe-t-il dans ou à proximité :	Oui	Non	Lequel et à quelle distance ?
D'un site Natura 2000 ?	<input type="checkbox"/>	<input checked="" type="checkbox"/>	
D'un site classé ?	<input type="checkbox"/>	<input checked="" type="checkbox"/>	

6 Caractéristiques de l'impact potentiel du projet sur l'environnement et la santé humaine au vu des informations disponibles

6.1 Le projet est-il susceptible d'avoir les incidences notables suivantes ?

Veuillez compléter le tableau suivant :

Incidences potentielles		Oui	Non	De quelle nature ? De quelle importance ? Appréciez sommairement l'impact potentiel
Ressources	Engendre-t-il des prélèvements d'eau ? Si oui, dans quel milieu ?	<input type="checkbox"/>	<input checked="" type="checkbox"/>	
	Impliquera-t-il des drainages/ou des modifications prévisibles des masses d'eau souterraines ?	<input type="checkbox"/>	<input checked="" type="checkbox"/>	
	Est-il excédentaire en matériaux ?	<input type="checkbox"/>	<input checked="" type="checkbox"/>	Broyage sur place des souches et rémanents qui seront incorporés au sol. Surface du projet plane.
	Est-il déficitaire en matériaux ?	<input type="checkbox"/>	<input checked="" type="checkbox"/>	Broyage sur place des souches et rémanents qui seront incorporés au sol. Surface du projet plane.
	Si oui, utilise-t-il les ressources naturelles du sol ou du sous-sol ?	<input type="checkbox"/>	<input checked="" type="checkbox"/>	

Incidences potentielles		Oui	Non	De quelle nature ? De quelle importance ? Appréciez sommairement l'impact potentiel
Ressources	Est-il en adéquation avec les ressources disponibles, les équipements d'alimentation en eau potable/ assainissement ?	<input checked="" type="checkbox"/>	<input type="checkbox"/>	Pas d'utilisation d'eau pour le projet.
	Est-il susceptible d'entraîner des perturbations, des dégradations, des destructions de la biodiversité existante : faune, flore, habitats, continuités écologiques ?	<input type="checkbox"/>	<input checked="" type="checkbox"/>	Pas d'espaces protégés spécifiques. Le maître d'oeuvre, veillera, avant le démarrage des travaux, à l'absence d'espèces spécifiques pouvant être protégées et effectuera les démarches nécessaires, le cas échéant.
	Si le projet est situé dans ou à proximité d'un site Natura 2000, est-il susceptible d'avoir un impact sur un habitat / une espèce inscrit(e) au Formulaire Standard de Données du site ?	<input type="checkbox"/>	<input checked="" type="checkbox"/>	
Milieu naturel	Engendre-t-il la consommation d'espaces naturels, agricoles, forestiers, maritimes ?	<input checked="" type="checkbox"/>	<input type="checkbox"/>	Consommation de 7420m ² d'espaces aujourd'hui forestier et conversion en espaces agricoles.
	Est-il concerné par des risques technologiques ?	<input type="checkbox"/>	<input checked="" type="checkbox"/>	
	Est-il concerné par des risques naturels ?	<input type="checkbox"/>	<input checked="" type="checkbox"/>	
Risques	Engendre-t-il des risques sanitaires ?	<input type="checkbox"/>	<input checked="" type="checkbox"/>	
	Est-il concerné par des risques sanitaires ?	<input type="checkbox"/>	<input checked="" type="checkbox"/>	

Incidences potentielles		Oui	Non	De quelle nature ? De quelle importance ? Appréciez sommairement l'impact potentiel
Nuisances	Engendre-t-il des déplacements/des trafics ?	<input checked="" type="checkbox"/>	<input type="checkbox"/>	Déplacement des engins de chantier sur la surface projet.
	Est-il source de bruit ?	<input checked="" type="checkbox"/>	<input type="checkbox"/>	Bruit lors des travaux de défrichage mais limité à la phase chantier.
	Est-il concerné par des nuisances sonores ?	<input type="checkbox"/>	<input checked="" type="checkbox"/>	
	Engendre-t-il des odeurs ?	<input type="checkbox"/>	<input checked="" type="checkbox"/>	
	Est-il concerné par des nuisances olfactives ?	<input type="checkbox"/>	<input checked="" type="checkbox"/>	
	Engendre-t-il des vibrations ?	<input type="checkbox"/>	<input checked="" type="checkbox"/>	Vibrations dans le cadre du broyage. Vibrations limitées au besoin du chantier.
	Est-il concerné par des vibrations ?	<input type="checkbox"/>	<input checked="" type="checkbox"/>	
	Engendre-t-il des émissions lumineuses ?	<input type="checkbox"/>	<input checked="" type="checkbox"/>	
	Est-il concerné par des émissions lumineuses ?	<input type="checkbox"/>	<input checked="" type="checkbox"/>	
	Émissions	Engendre-t-il des rejets dans l'air ?	<input checked="" type="checkbox"/>	<input type="checkbox"/>
Engendre-t-il des rejets liquides ?		<input type="checkbox"/>	<input checked="" type="checkbox"/>	
Si oui, dans quel milieu ?		<input type="checkbox"/>	<input checked="" type="checkbox"/>	

Incidences potentielles		Oui	Non	De quelle nature ? De quelle importance ? Appréciez sommairement l'impact potentiel
Émissions	Engendre-t-il des effluents ?	<input type="checkbox"/>	<input checked="" type="checkbox"/>	Le projet n'engendre pas d'effluents cependant l'activité agricole permise par le projet peut inclure l'utilisation d'effluents agricoles sur ladite parcelle. Les réglementations en la matière seront appliquées.
	Engendre-t-il la production de déchets non dangereux, inertes, dangereux ?	<input type="checkbox"/>	<input checked="" type="checkbox"/>	
Patrimoine/Cadre de vie/Population	Est-il susceptible de porter atteinte au patrimoine architectural, culturel, archéologique et paysager ?	<input type="checkbox"/>	<input checked="" type="checkbox"/>	Suppression d'une parcelle boisée autour de parcelles agricoles dans le cadre permis par la réglementation des boisements qui a pour objectif une meilleure répartition entre les différents espaces agricole/forestier et la préservation des milieux.
	Engendre-t-il des modifications sur les activités humaines (agriculture, sylviculture, urbanisme, aménagements), notamment l'usage du sol ?	<input checked="" type="checkbox"/>	<input type="checkbox"/>	Suppression de l'activité sylvicole sur 0.7420ha au profit de la mise en place d'une activité agricole.

6.2 Les incidences du projet identifiées au 6.1 sont-elles susceptibles d'être cumulées avec d'autres projets existants ou approuvés ?

Oui Non

Si oui, décrivez lesquelles :

A titre informatif : présence de la carrière de quartz de la Chapelle-Agnon à 1km300 à l'est du projet. Carrière inscrite au schéma départemental des carrières de 2014. Le présent schéma a fait l'objet d'une évaluation environnementale à l'époque.

7 Auto-évaluation (facultatif)

① Au regard du formulaire rempli, estimez-vous qu'il est nécessaire que votre projet fasse l'objet d'une évaluation environnementale ou qu'il devrait en être dispensé ? Expliquez pourquoi.

Au vu de la surface réduite du projet (inférieure à 1ha) et en en l'absence d'espaces protégés majeurs, le présent projet ne nécessiterait pas d'évaluation environnementale.

Une analyse environnementale a été faite, de manière globale, lors de l'élaboration de la réglementation des boisements en 2013 afin de mesurer les impacts des différents zonages (ici zone à reconquérir, sous périmètre du périmètre à boisement libre).

8 Annexes

8.1 Annexes obligatoires

Objet		
1	Document CERFA n°14734 intitulé « informations nominatives relatives au maître d'ouvrage ou pétitionnaire » - non publié .	<input checked="" type="checkbox"/>
2	Si le projet fait l'objet d'un examen au cas par cas dans le cadre du dispositif prévu aux I et II de l'article R.122-2-1 du code l'environnement (clause filet), la décision administrative soumettant le projet au cas par cas.	<input type="checkbox"/>
3	Un plan de situation au 1/25 000 ou, à défaut, à une échelle comprise entre 1/16 000 et 1/64 000 (Il peut s'agir d'extraits cartographiques du document d'urbanisme s'il existe).	<input checked="" type="checkbox"/>
4	Au minimum, 2 photographies datées de la zone d'implantation, avec une localisation cartographique des prises de vue, l'une devant permettre de situer le projet dans l'environnement proche et l'autre de le situer dans le paysage lointain.	<input checked="" type="checkbox"/>
5	Un plan du projet ou, pour les travaux, ouvrages ou aménagements visés aux catégories 5° a), 6°a), b) et c), 7°a), 9°a),10°,11°a), b), 12°, 13°, 22°, 32°, 33°, 34°, 35°, 36, 37°, 38°, 43° a) et b) de l'annexe à l'article R. 122-2 du code de l'environnement un projet de tracé ou une enveloppe de tracé	<input type="checkbox"/>
6	Sauf pour les travaux, ouvrages ou aménagements visés aux 5° a), 6°a), b) et c), 7° a), 9°a), 10°,11°a), b), 12°, 13°, 22°, 32°, 33°, 34°, 35°, 36, 37°, 38°, 43° a) et b) de l'annexe à l'article R. 122-2 du code de l'environnement : plan des abords du projet (100 mètres au minimum) pouvant prendre la forme de photos aériennes datées et complétées si nécessaire selon les évolutions récentes, à une échelle comprise entre 1/2 000 et 1/5 000. Ce plan devra préciser l'affectation des constructions et terrains avoisinants ainsi que les canaux, plans d'eau et cours d'eau	<input checked="" type="checkbox"/>
7	Si le projet est situé dans un site Natura 2000, un plan de situation détaillé du projet par rapport à ce site. Dans les autres cas, une carte permettant de localiser le projet par rapport aux sites Natura 2000 sur lesquels le projet est susceptible d'avoir des effets.	<input type="checkbox"/>

8.2 Autres annexes volontairement transmises par le maître d'ouvrage ou pétitionnaire

(i) Veuillez compléter le tableau ci-joint en indiquant les annexes jointes au présent formulaire d'évaluation, ainsi que les parties auxquelles elles se rattachent.

Objet		
1	Extrait de plan de la réglementation des boisements sur la Chapelle-Agnon	<input checked="" type="checkbox"/>
2		<input type="checkbox"/>
3		<input type="checkbox"/>
4		<input type="checkbox"/>
5		<input type="checkbox"/>

9 Engagement et signature

Je certifie sur l'honneur avoir pris en compte les principaux résultats disponibles issus des évaluations pertinentes des incidences sur l'environnement requises au titre d'autres législations applicables

Je certifie sur l'honneur l'exactitude des renseignements ci-dessus

Nom ACHARD

Prénom Nicolas

Qualité du signataire Associé du GAEC

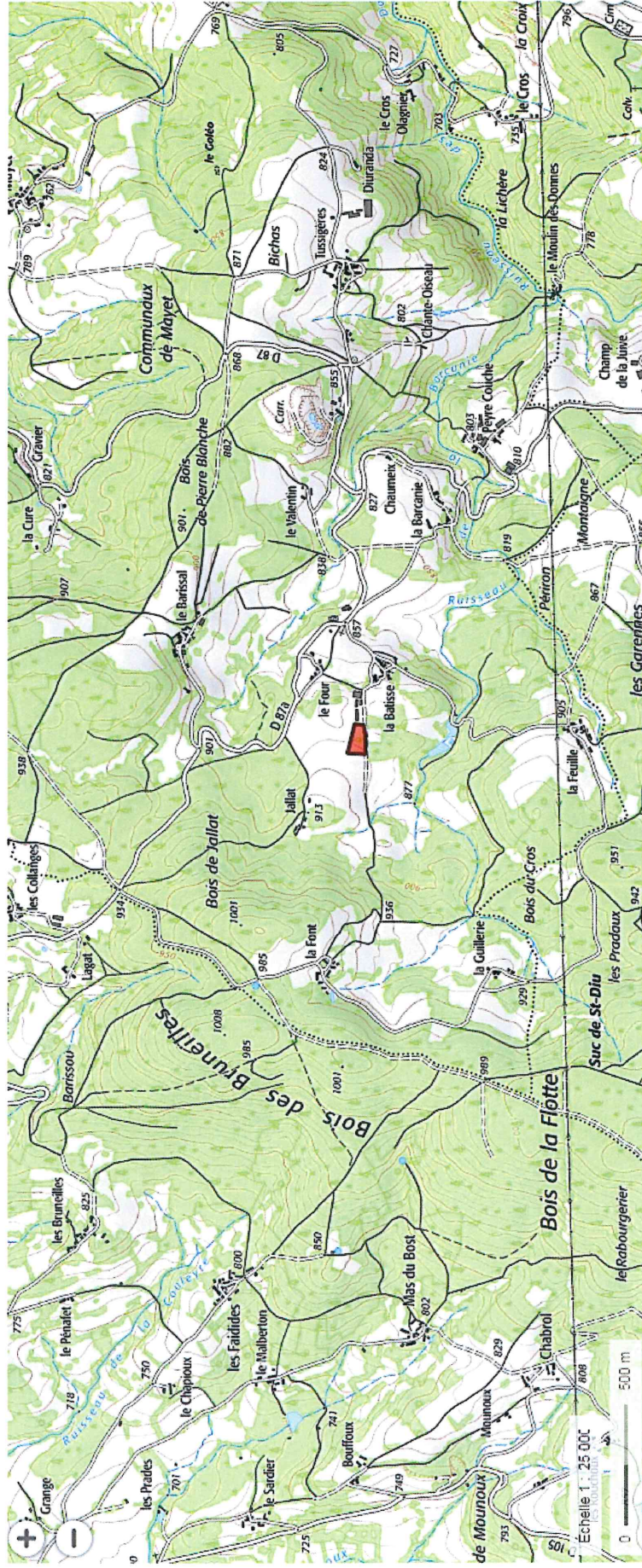
À La Chapelle-Agnon

Fait le 15/03/2023



Signature du (des) demandeur(s)

ANNEXE 3 : Plan de situation 1/25000°



©Géoportail

Délimitation de la zone du projet



ANNEXE 4

Photographies localisées du projet en date du 08/03/2023



Photo 1 en direction de l'est








Photo 2 en direction du nord-ouest



ANNEXE 6 : Plan des abords du projet ©Geoportail

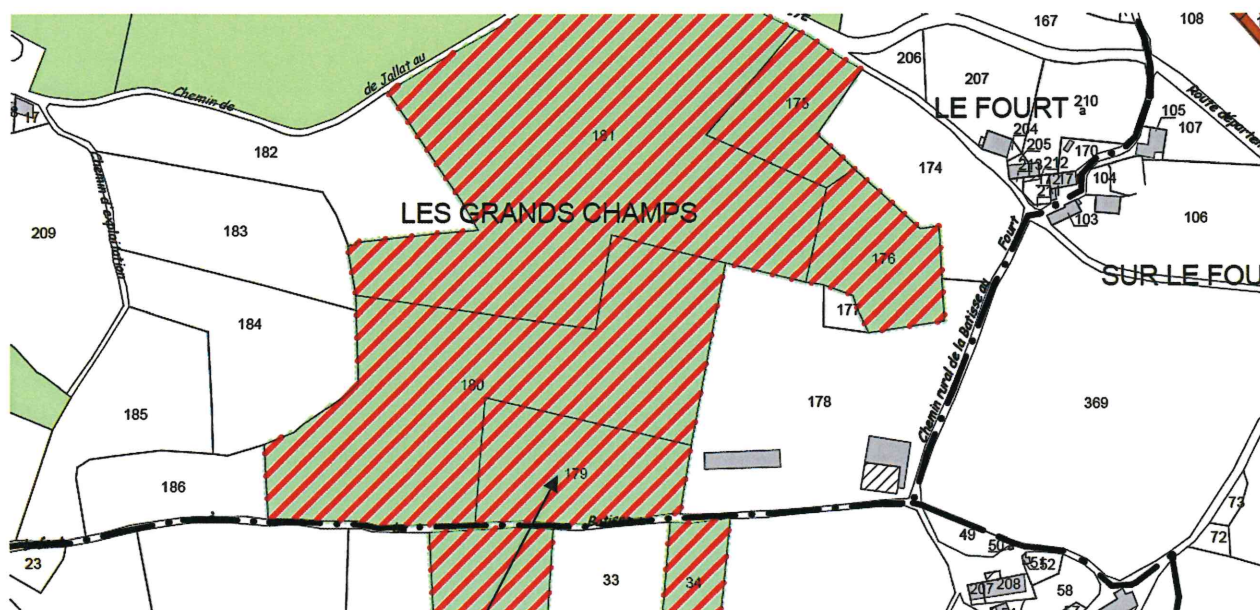


Légende :

-  Bâtiments d'exploitation GAEC FERME DE LA BATISSE
-  Parcelles du GAEC
-  Zones forestières
-  Zone du projet
-  Cours d'eau issus de la couche « réseau hydrographique »







ANNEXE COMPLEMENTAIRE

Extrait de plan de la réglementation des boisements en vigueur sur La Chapelle-Agnon
(délibération Conseil départemental en date du 11/03/2013)



AT 179

Légende

-  Boisement libre
-  Parcelles à reconquérir (sous périmètre du boisement libre)
-  Boisement interdit puis réglementé
-  Boisement interdit après coupe rase (sous périmètre du boisement interdit)
-  Boisement réglementé
-  Boisement réglementé après coupe rase (sous périmètre du boisement réglementé)