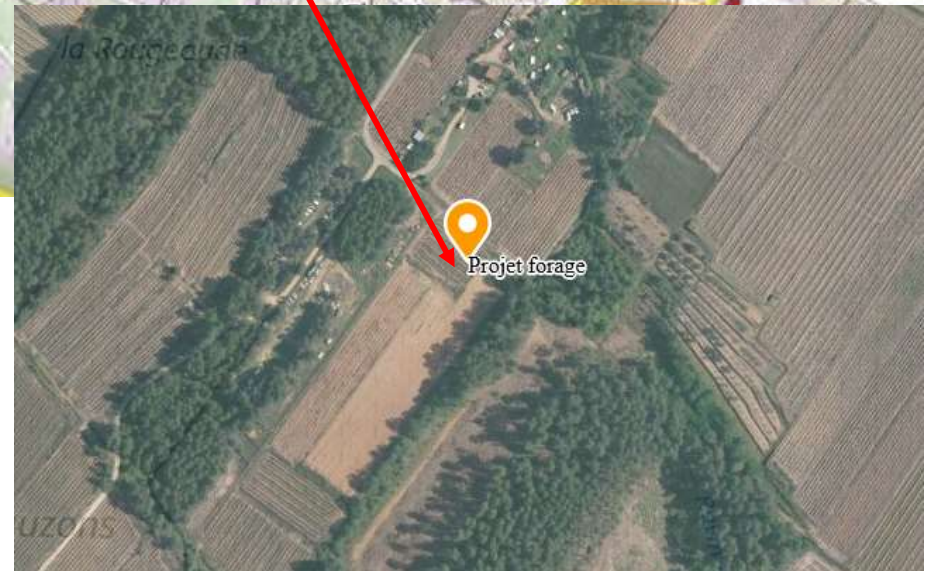
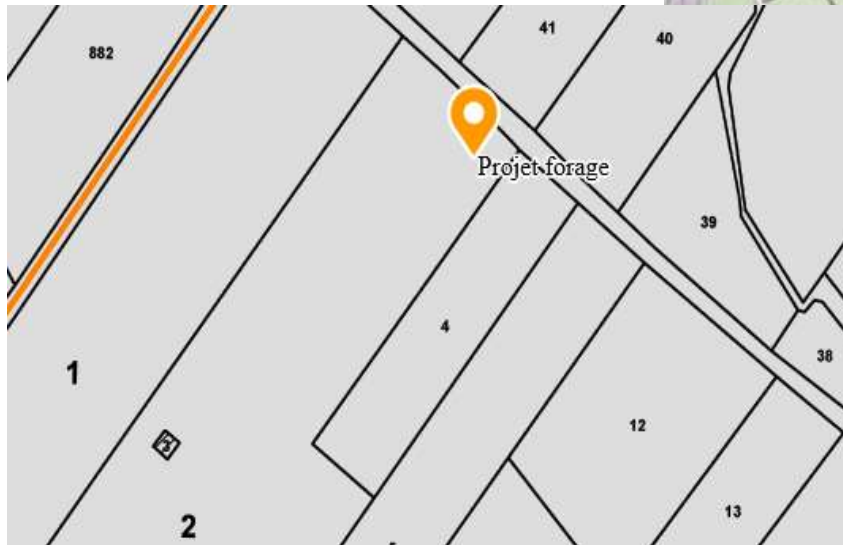
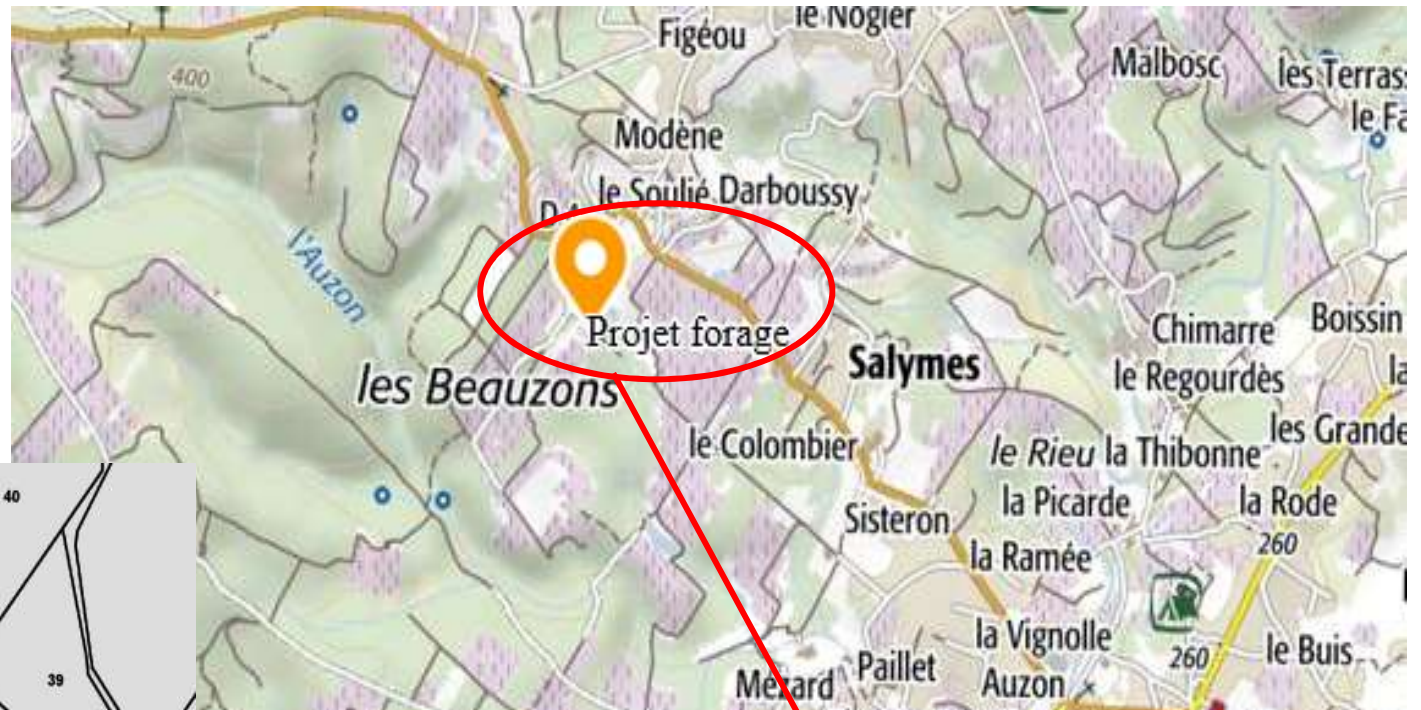


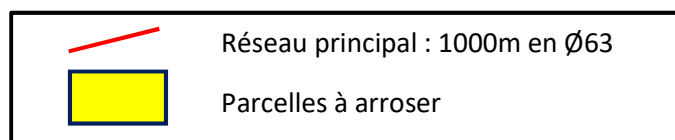
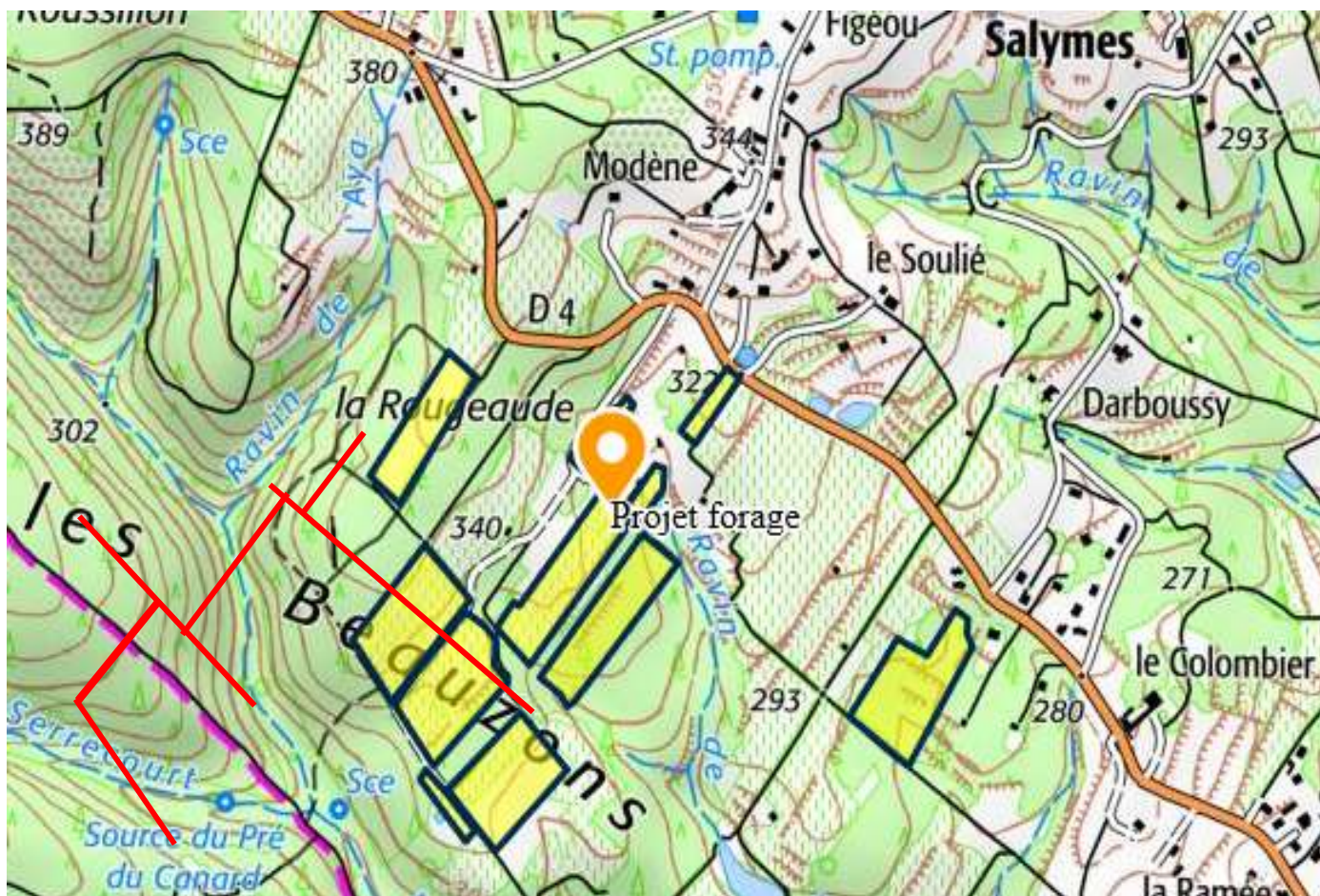
Annexes 2 et 3 :

Situation géographique du projet de forage et parcellaire de l'ASL de la Rougeaude, 07260 Lablachère





Tracé du réseau principal (1 km) et parcelles à irriguer (12,73 ha), Géoportail Avril 2020



NB : Ce projet n'est pas concerné par la rubrique 22 de l'annexe R122-2, aux vues de ses caractéristiques.