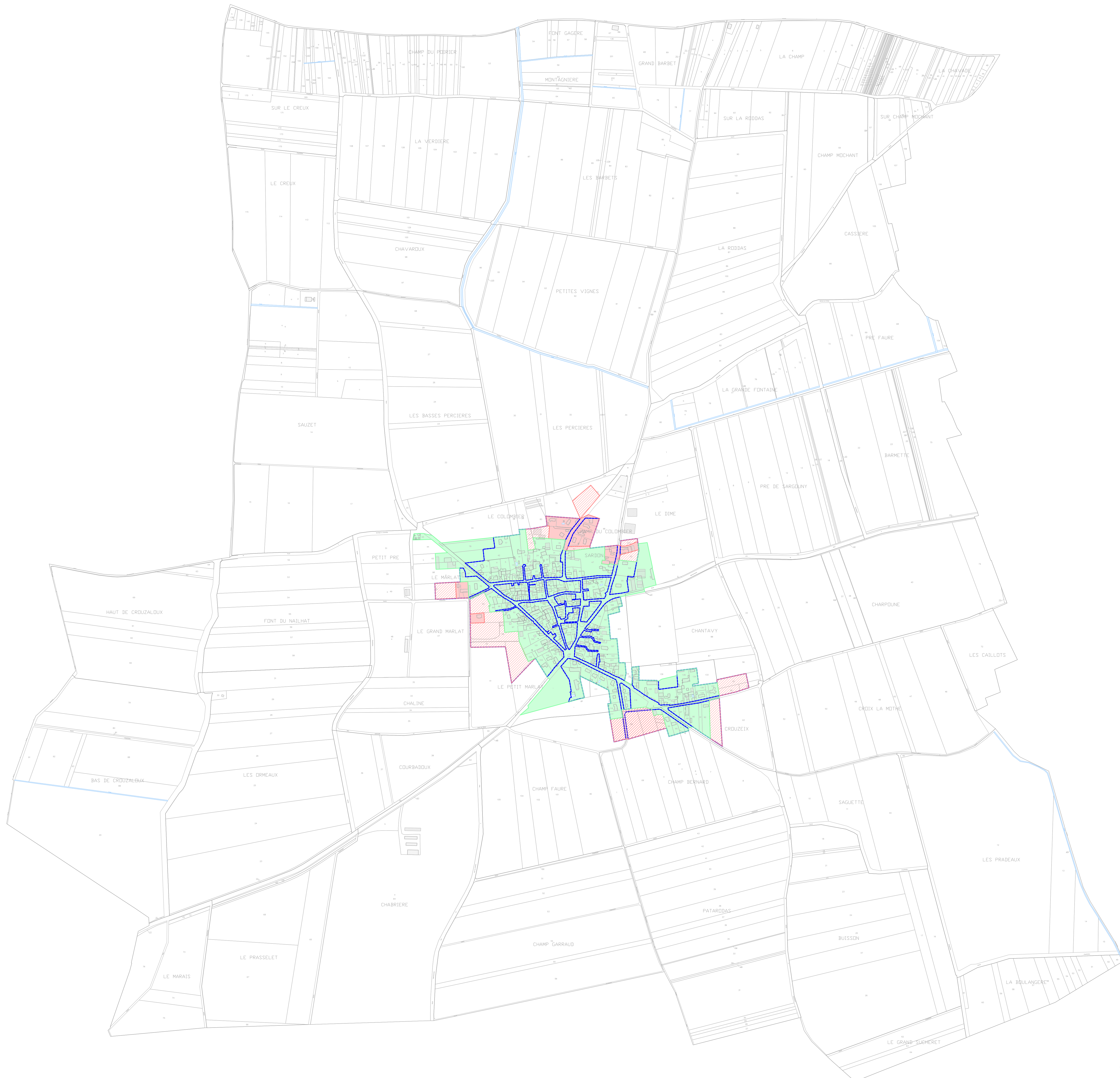
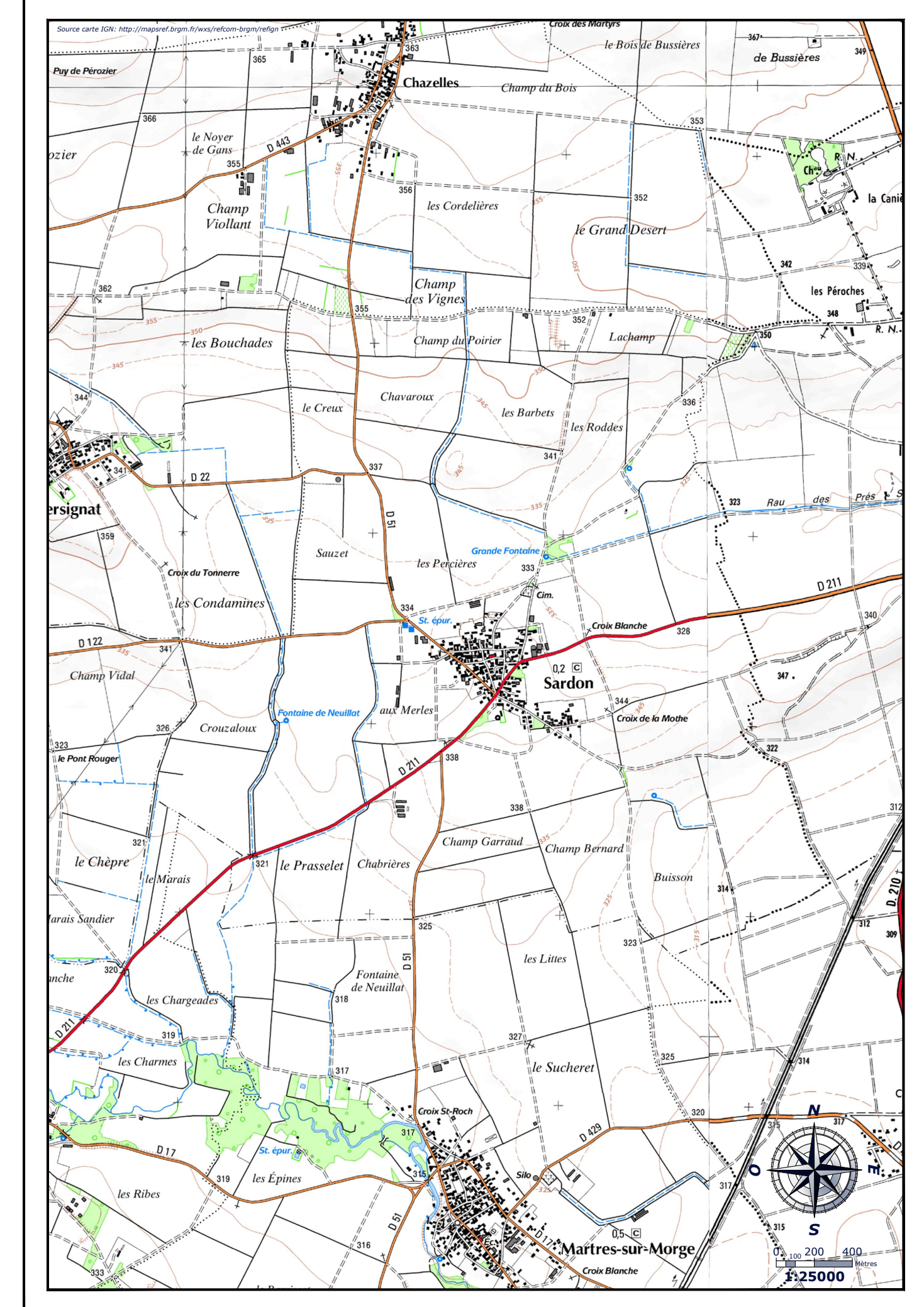


**LÉGENDE**

- LIMITE DU PÉRIMÈTRE D'ASSAINISSEMENT COLLECTIF ACTUEL
- LIMITE DU PÉRIMÈTRE D'ASSAINISSEMENT COLLECTIF FUTUR
- LIMITE DU PÉRIMÈTRE CONSTRUCTIBLE
- ASSAINISSEMENT NON COLLECTIF FUTUR



**LOCALISATION DU PLAN**



DÉPARTEMENT DU PUY-DE-DÔME

COMMUNE DE SARDON


VALIDÉE PAR LA MAIRIE

**ETUDE DE ZONAGE D'ASSAINISSEMENT**

C	20/11/2018	W. GAUTHIER	Délimitation des AC - ANC Futurs	J. COUDERT
B	05/04/2018	J. COUDERT	Suppression de la limite du périmètre d'assainissement autonome	J. COUDERT
A	27/11/2017	J. MOLLIER	Première saisie	J. COUDERT
Indice	Date	Dessiné par	Modification	Vérifié par

Fond de plan dressé par : SAFEGE      Nom du fichier : 17CF056\_ZON.dwg      Format : 1050,00 x 742,50 mm

**CARTE DE ZONAGE**

Numéro de plan	1	 <p>Direction France Est Agence Auvergne Zac du Cheix 3 Rue Enrico Fermi 63540 ROMAGNAT - France Tél: +33(0)4 73 19 59 80 Fax: +33(0)4 73 19 59 89 E-mail: ctiernont@safega.fr</p>
Numéro d'étude	17CF056	
Échelle	1:5000	
Chef de projet	J. COUDERT	

