

PRÉFET DE L'ISÈRE

Vu pour être annexé à mon
arrêté en date de ce jour
30 NOV. 2017
Grenoble, le

Lionel BEFFRE

Plan de prévention des risques technologiques de l'établissement :

SIGMA - ALDRICH





Sur la commune de :
Saint-Quentin-Fallavier



**Dossier d'approbation
- Novembre 2017 -**

Zonage réglementaire

Légende

Zone de maîtrise de l'urbanisation future = zone de prescriptions relatives à l'urbanisation existante :

-  R : zone d'interdiction stricte pour l'urbanisation future et zone de prescriptions sur l'urbanisation existante
-  r : zone d'interdiction pour l'urbanisation future et zone de prescriptions de l'urbanisation existante
-  b : zone d'autorisation sous condition pour l'urbanisation future et zone de prescriptions sur l'urbanisation existante
-  G : zone grisée

-  bâti cadastre
-  limite parcelle cadastre

Date : Août 2017

Echelle : 1/5 000

Source des données :
DREAL/UD38 et DDT38/SSR-CAR2

Direction Départementale des Territoires/SAET/SIGCD
protocole MEEDDAT-MAP-IGN du 24 juillet 2007
©IGN-BdTopo - BdOrtho - Cadastre DGI - SCAN25-EXP
20170427_ZONAGE_REGLEMENTAIRE_SIGMA_5000.mxd