



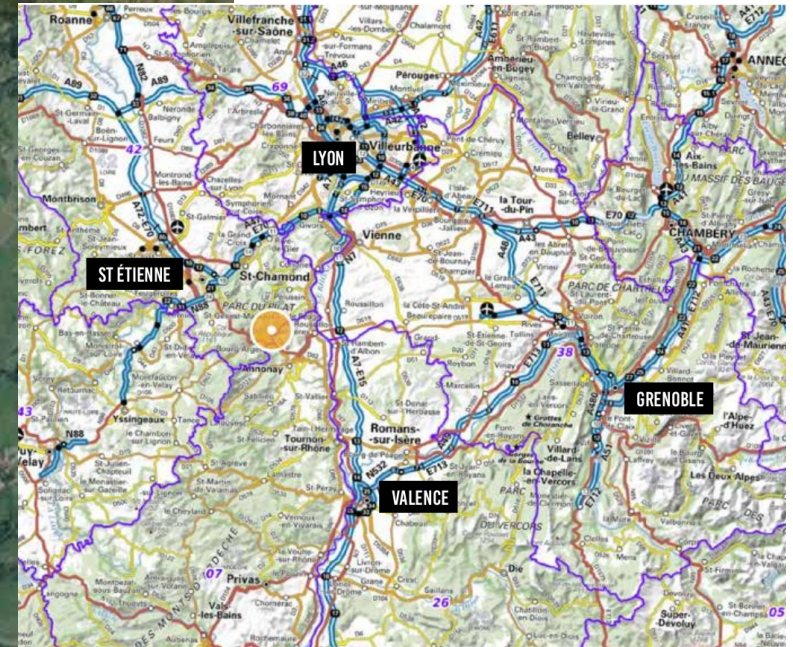
Construire un village plus résilient

à Saint-Julien-Molin-Molette (42)

Riorges le 16 octobre 2025

1. Présentation du village
2. Trois épisodes marquants
3. Projets à l'échelle de la commune et stratégie à plus long terme

Présentation du village

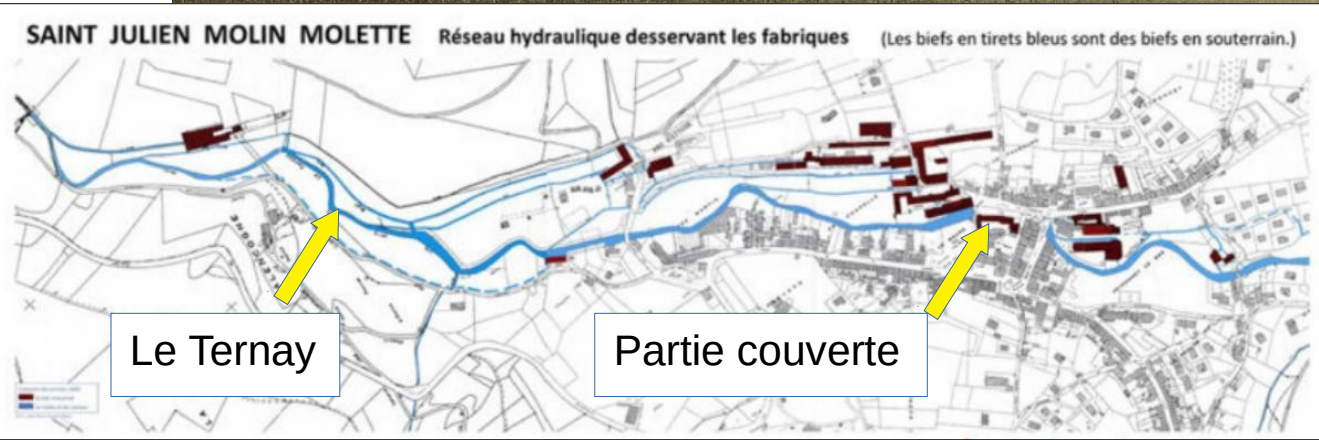
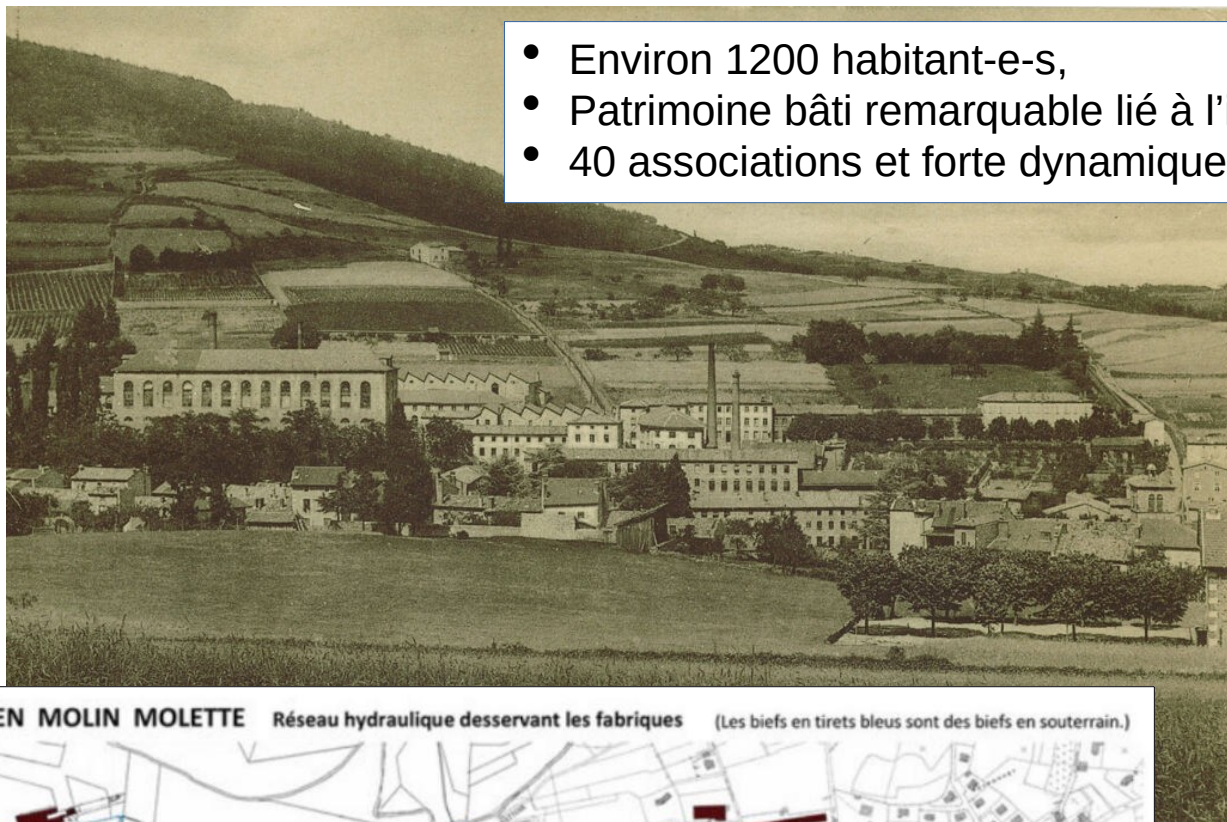


SAINT-JULIEN-MOLIN-MOLETTE



Présentation du village

- Environ 1200 habitant-e-s,
- Patrimoine bâti remarquable lié à l'industrie textile,
- 40 associations et forte dynamique artistique et culturelle.





Incendie de l'usine Blanc le 21 nov. 2021

Bâtiment emblématique de 2000m²

30 pompiers pendant 3 jours

Pollution au fuel du barrage du Ternay (réserve eau potable d'ARA) par le réseau EP et le cours d'eau



MISE EN PLACE D'UN PCS

Panne d'eau potable le 13 août 2022

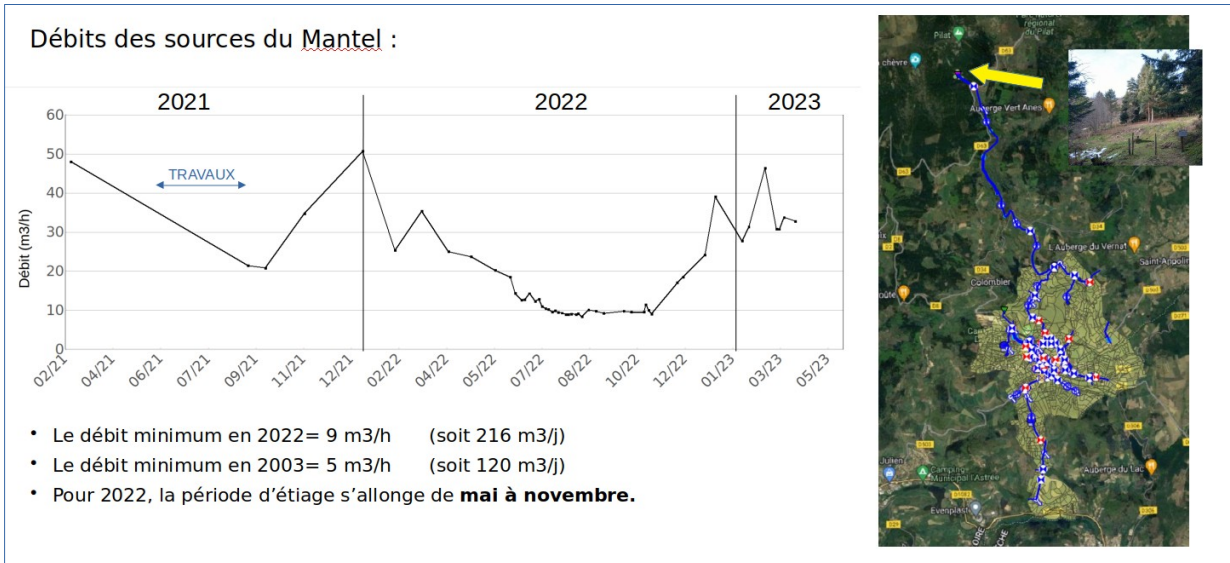
Sécheresse historique (similaire à 2003)

Réseau AEP de la commune non sécurisé

Anticipation de la crise à partir de juin

Sensibiliser la population aux économies d'eau

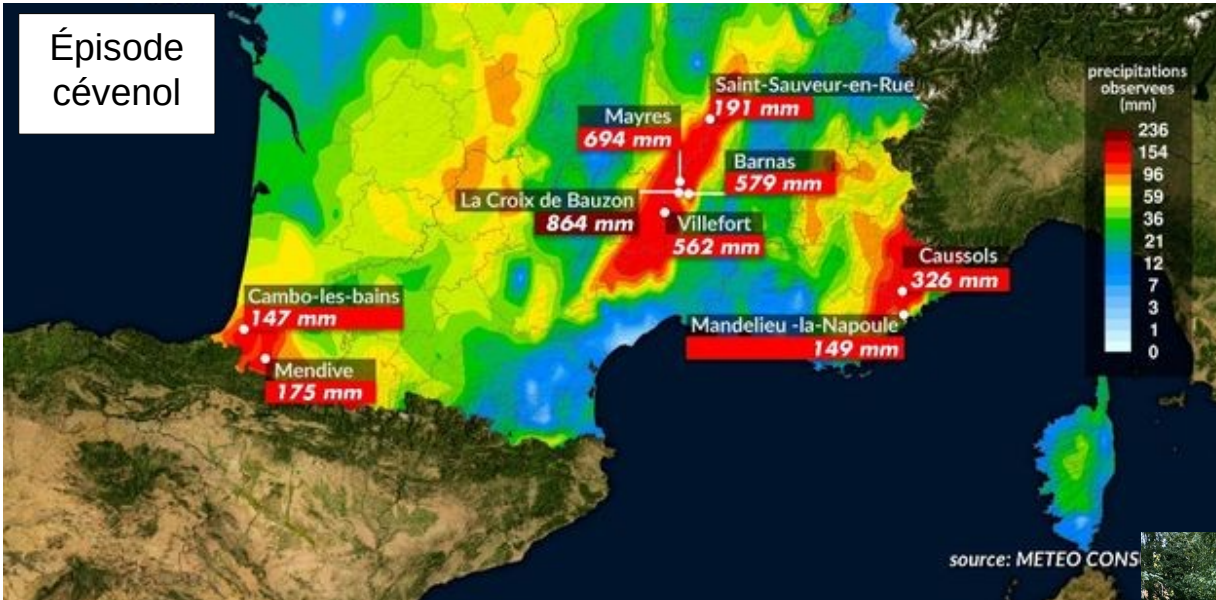
Livraison d'eau en camions citernes en août



PROJET de SÉCURISATION AEP par INTERCONNEXION avec ARA et Bourg-Argental

Inondations le 17 octobre 2024

Épisode cévenol



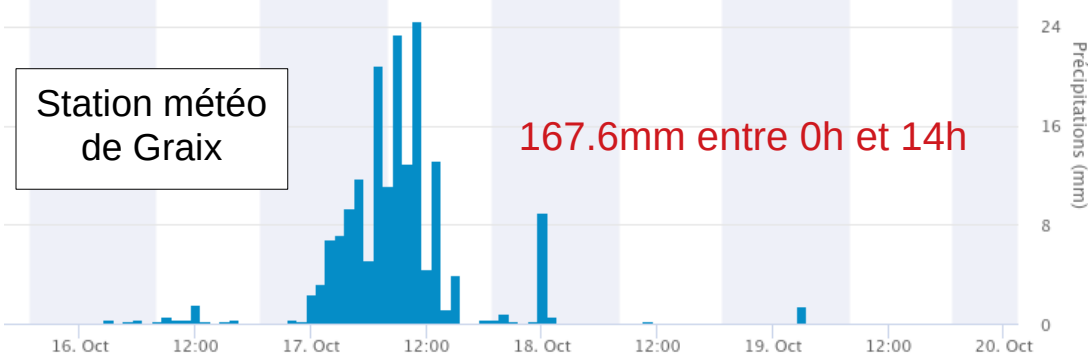
Embâcles



Débordements



Station météo de Graix



Ruissellements

VIDÉO

Résidences privées



Camping dévasté

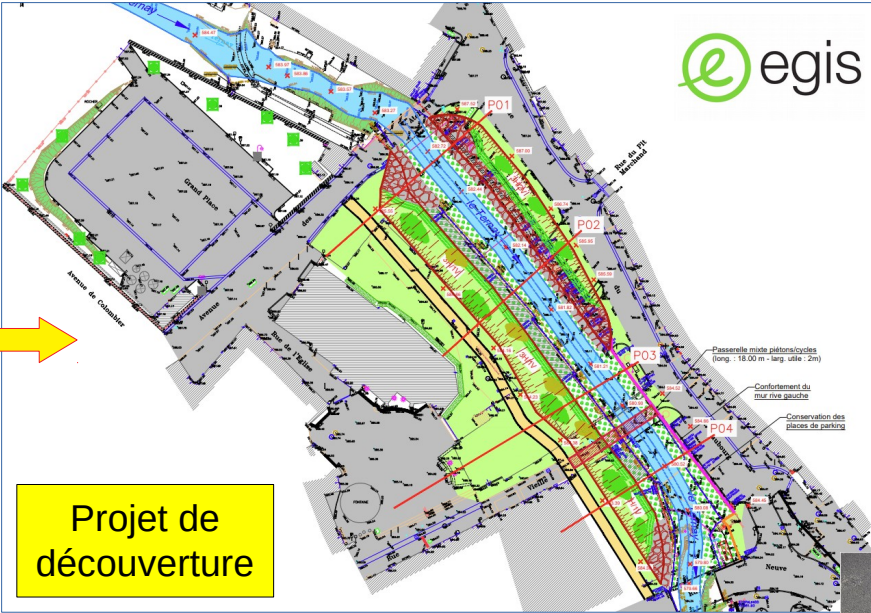


PROJET de DECOUVERTURE et RENATURATION du Ternay

Projets à long terme



- **Continuer** à associer la population dans nos démarches :
 - Communication et transparence,
 - Culture du risque,
 - Comités participatifs,
 - Sobriété et gestion des ressources, centrale villageoise PV ...
- **Continuer** à tirer les leçons des expériences
- **Continuer** à utiliser l'ingénierie mise à la disposition des collectivités pour se projeter vers un futur avec plus de résilience / robustesse (ZAN, révisions de PLU, cartes aléas, études S3R, PNR...)
- **Continuer** à mettre en œuvre une transition écologique opérationnelle pour un petit village mieux adapté au changement climatique (question des financements ?)



Projet de découverte

Rapport de synthèse du GIEC
Le changement climatique aujourd'hui

PLAN DES GRANDES ORIENTATIONS DE LA COMMUNE

Atelier de Montrotier Loïc Parmentier & Associés

VERS UNE STRATÉGIE TRANSVERSALE PROPOSITION DE LISTE D'ACTION

Année 01: Gérer le patrimoine et l'infrastructure existante

- A1 - Axes ruraux et centres de bourg à pacifier
- B1 - Créer une Pêche à la pêche
- C1 - Caractériser le territoire à identifier pour la planification
- D1 - Des passerelles à créer pour renforcer la connexion des lieux
- E1 - Prévoir le transfert du Service Technique vers la salle communale
- F1 - Créer un groupe de travail communautaire pour accompagner la gestion du patrimoine industriel et agricole
- G1 - Créer et aménager une Halle en lieu et place de l'ancien école

Année 02: Aménager un territoire habitable pour tous

- A2 - Réaménager l'espace public en centre de bourg
- B2 - Prévoir une nouvelle coupe d'aménagement sur la zone de la ferme de la Chapelle
- C2 - Réaménager la place de l'école
- D2 - Caractériser la place de l'école
- E2 - Aménager un espace public suite à la démolition du bâtiment HLM
- F2 - Prévoir des itinéraires complémentaires à la traversée du GIEC en centre-bourg
- G2 - Compléter le maillage piéton au Sud
- H2 - Prévoir un maillage piéton à l'est de la commune
- I2 - Réaménager l'espace public ouvert (Ligne de la Marthe)
- J2 - Adapter la passerelle à Motte pour élargir la zone au Sud

Année 03: Mettre en œuvre des équipements de proximité

- A3 - Développer une signalétique valorisant les paysages et le patrimoine local
- B3 - Installer le CCA à l'initiative du Syndicat d'initiative actuel
- C3 - Créer une charte des paysages agricoles et un permis de modifier l'habitat en PLU
- D3 - Prévoir un maillage piéton et un espace de jeux de proximité en lieu
- E3 - Créer des équipements pour mettre en lien le territoire d'habitat léger avec l'ensemble du bourg
- F3 - Créer une association dédiée en liaison avec les artisans et artisans de la commune

Plan guide

epures Agence d'urbanisme de la région orléanaise

Pilat Watt

SAS CENTRALES VILLAGEOISES DES MONTS DU PILAT

pcaet Plan Climat Air Energie Territorial

mon TAD

TRANSITION À LA DEMANDE DES CITOYENS

RÉPUBLIQUE FRANÇAISE

ADEME

Plus fraîche ma ville

GRAND NETTOYAGE DU TERNAY

dimanche 28 septembre

de 8h30 à 12h30

à Saint-Julien-Molin-Lolette

Enfile tes bottes et viens nous aider à nettoyer la rivière!

Car il reste encore des déchets après la crue du 17 octobre 2024

Inscription au secrétariat de mairie: mairie@jmlm.fr ou 04.77.51.51.11

ALEC42

AGENCE LOCALE DE L'ÉNERGIE ET DU CLIMAT DU DÉPARTEMENT DE LA LOIRE



SAINT
JULIEN
MOLIN
MOLETTE