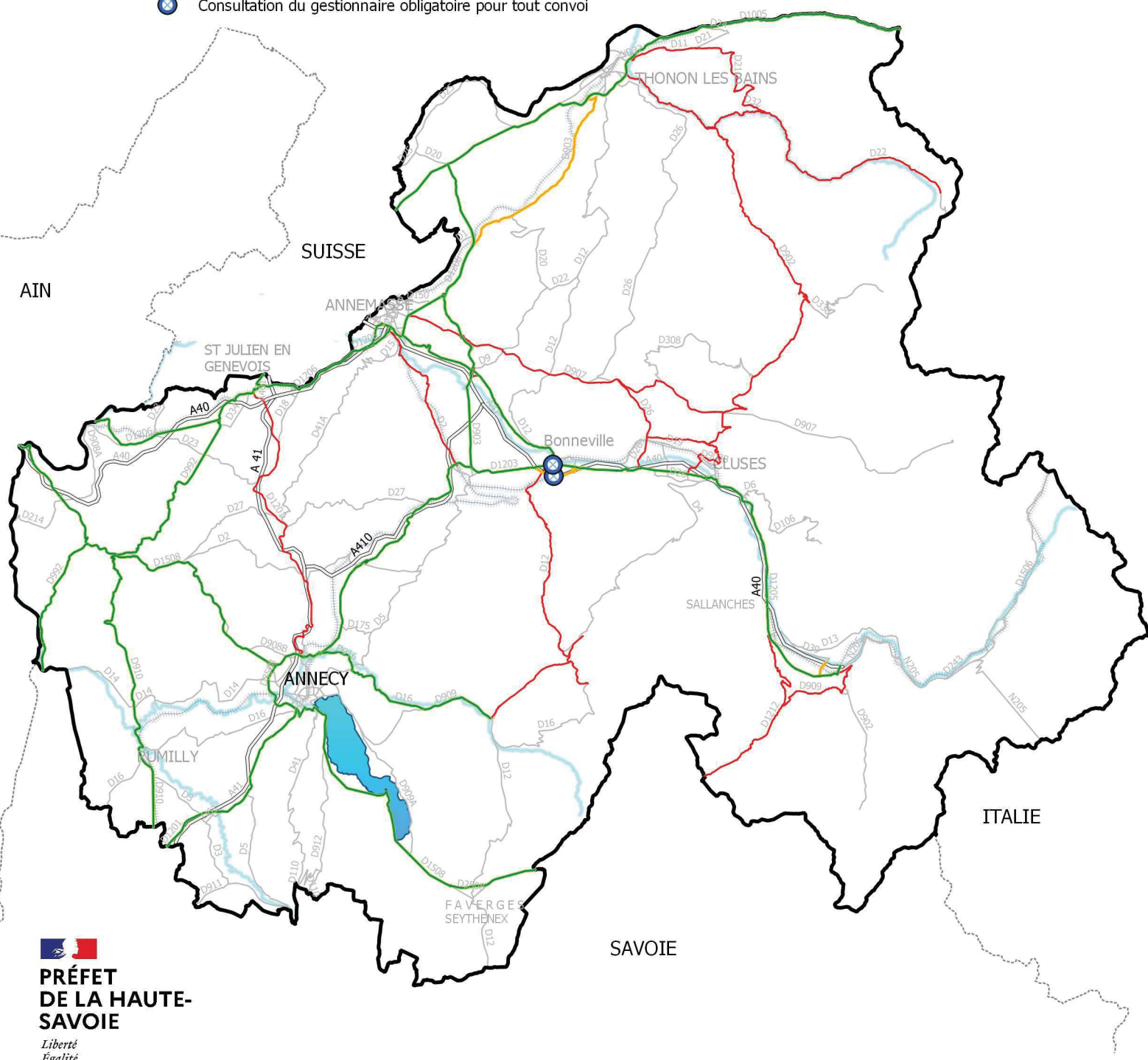
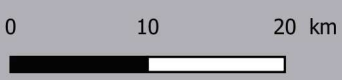


Réseaux "TE72", "TE94" et "TE120" ouverts aux transports exceptionnels dont le poids total roulant n'excède pas 72 tonnes, 94 tonnes et 120 tonnes, sous réserve du respect des prescriptions

- + — + — Voies routières du réseau "TE72"
- + — Voies routières du réseau "TE94"
- Voies routières du réseau "TE120"
- Voies autoroutières
- Voies routières d'importance régionale
- Voies ferrées
- Rivières principales
- ⊗ Consultation du gestionnaire obligatoire pour tout convoi



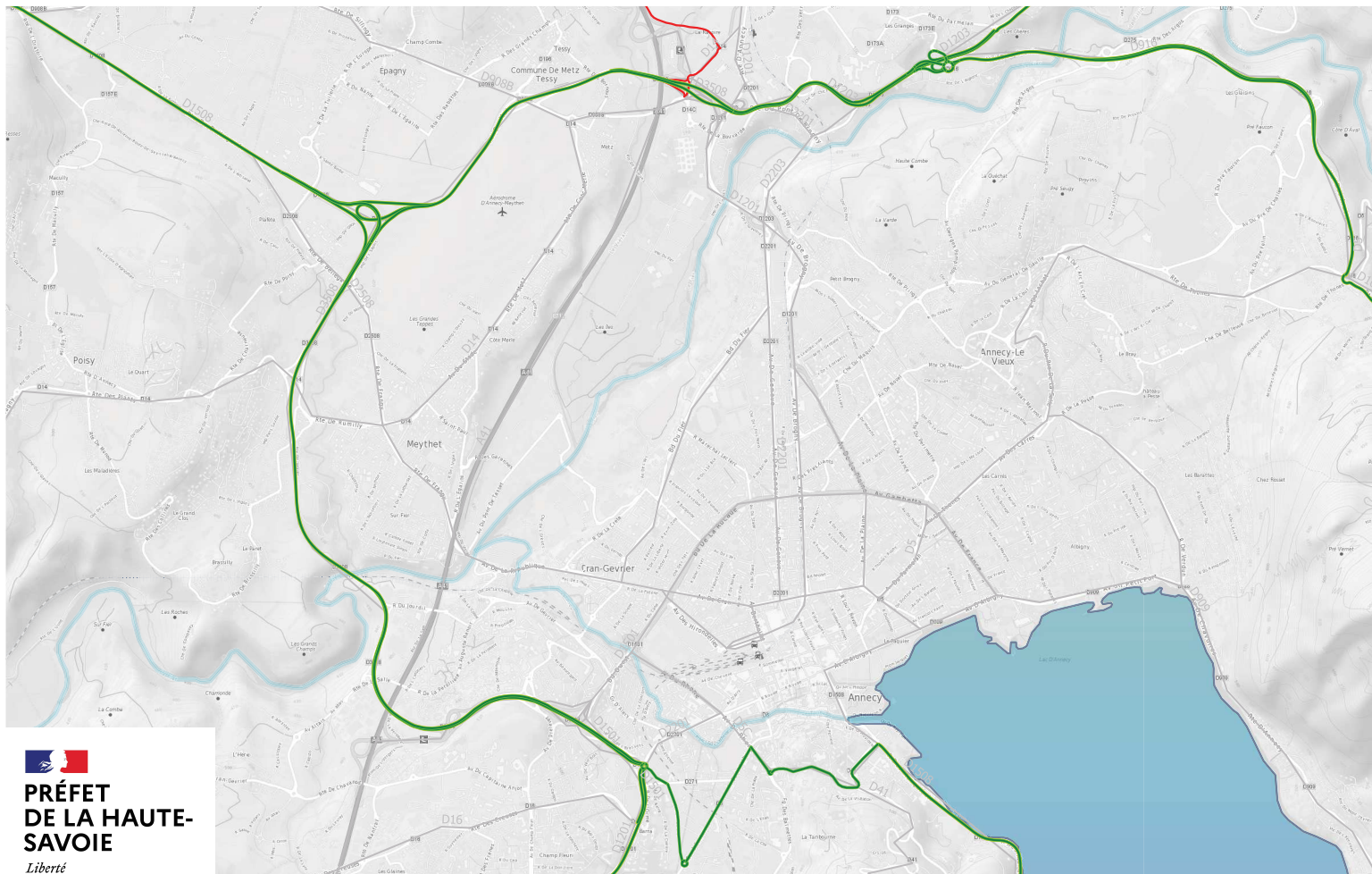
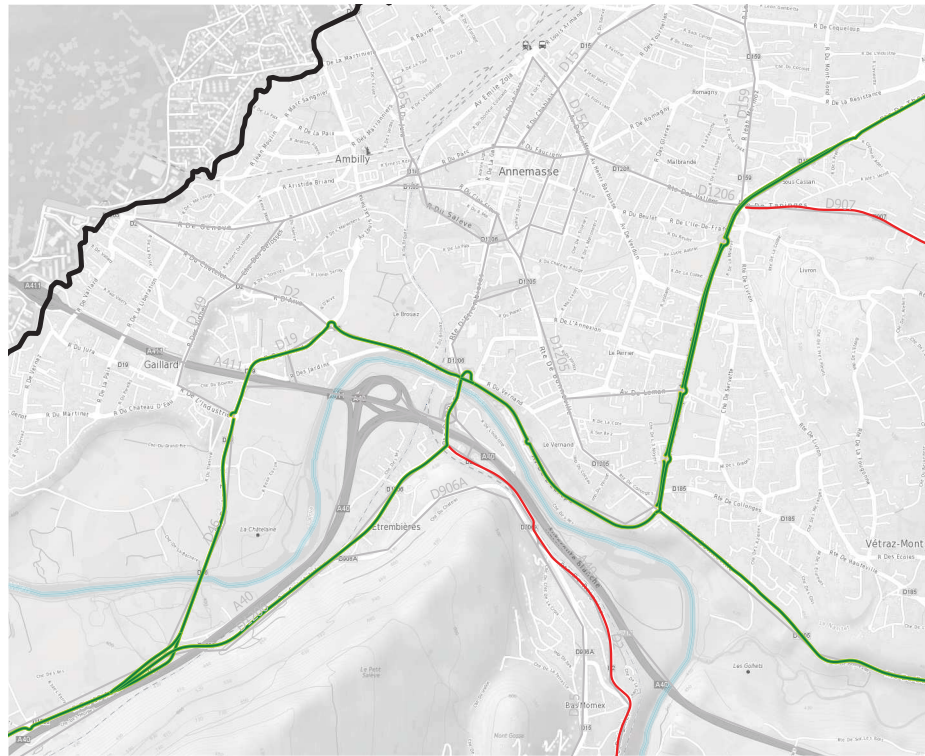

PRÉFET DE LA HAUTE-SAVOIE
*Liberté
 Égalité
 Fraternité*



**Zooms sur les réseaux "TE72", "TE94" et "TE120"
ouverts aux transports exceptionnels dont le poids total roulant n'excède pas
72 tonnes, 94 tonnes et 120 tonnes, sous réserve du respect des prescriptions**

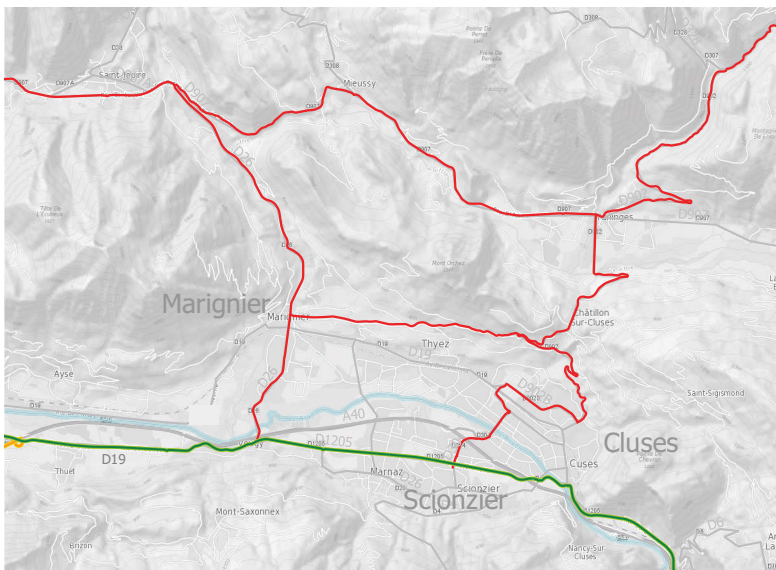
- + — + — Voies routières du réseau "TE72"
- + — Voies routières du réseau "TE94"
- Voies routières du réseau "TE120"
- Voies autoroutières
- Voies ferrées
- Rivières principales

**Zoom sur Annemasse et
Annecy Nouvelle**

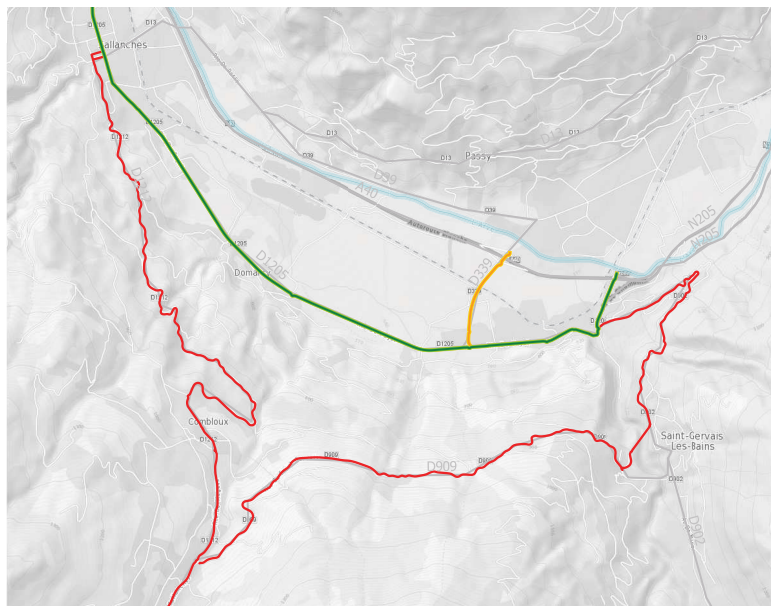


**Zooms sur les réseaux "TE72", "TE94" et "TE120"
ouverts aux transports exceptionnels dont le poids total roulant n'excède pas
72 tonnes, 94 tonnes et 120 tonnes, sous réserve du respect des prescriptions**

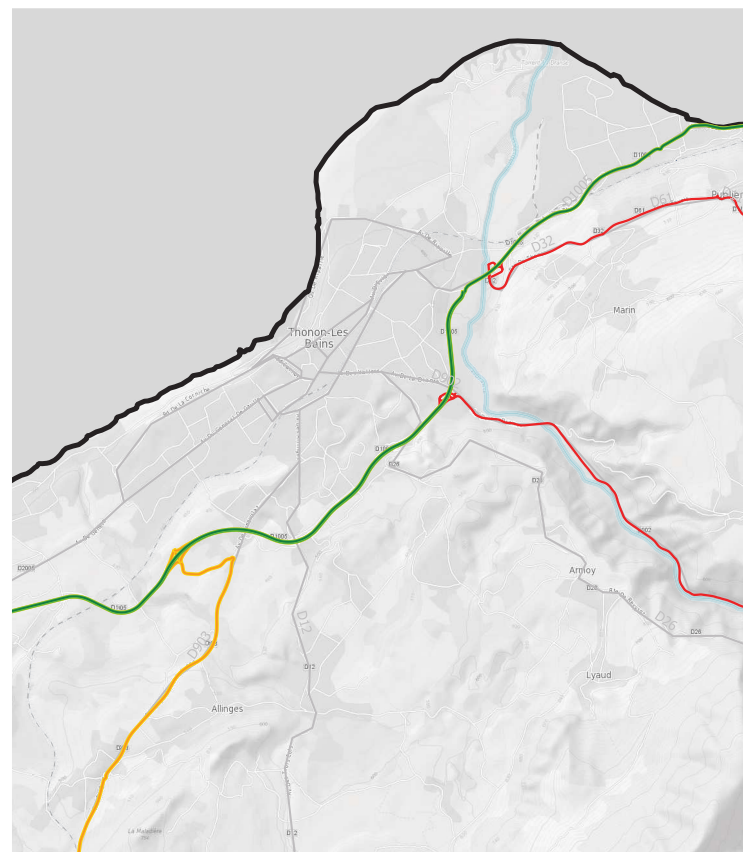
Zoom sur le secteur de Cluses



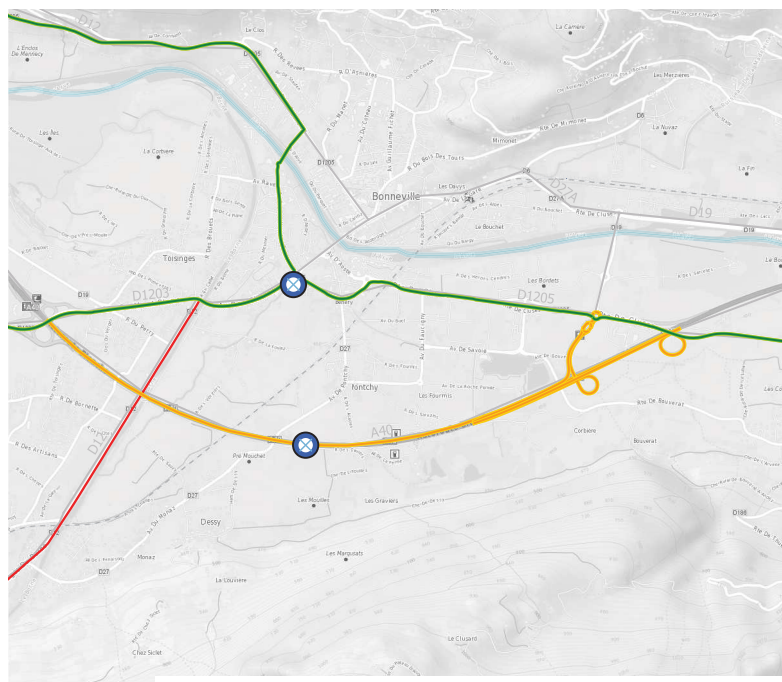
Zoom sur le secteur de Sallanches



Zoom sur le secteur de Thonon-les-Bains



Zoom sur la vallée de l'Arve et sur les consultations obligatoires de la commune de Bonneville et de la société ATMB pour l'emprunt de l'A40 (voir tableau des prescriptions- annexe 2 à 6)



- + — + — Voies routières du réseau "TE72"
- + — Voies routières du réseau "TE94"
- Voies routières du réseau "TE120"
- Voies autoroutières
- Voies ferrées
- Rivières principales
- ⊗ Consultation du gestionnaire obligatoire pour tout convoi


**PRÉFET
DE LA HAUTE-
SAVOIE**
*Liberté
Egalité
Fraternité*

Source :
IGN Protocole
IGN/MEDDTL,
DREAL Auvergne-Rhône-Alpes

0 10 20 km

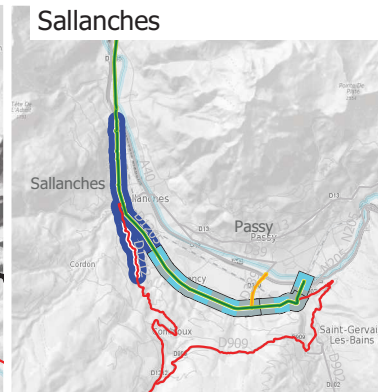
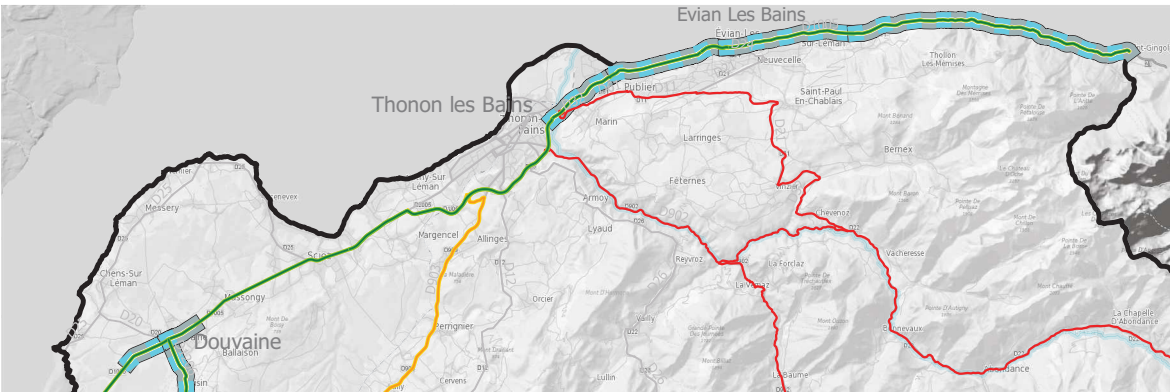


ANNEXE 1 D - ARRETE MODIFICATIF N°DREAL-RCTV-TE74-01/2021

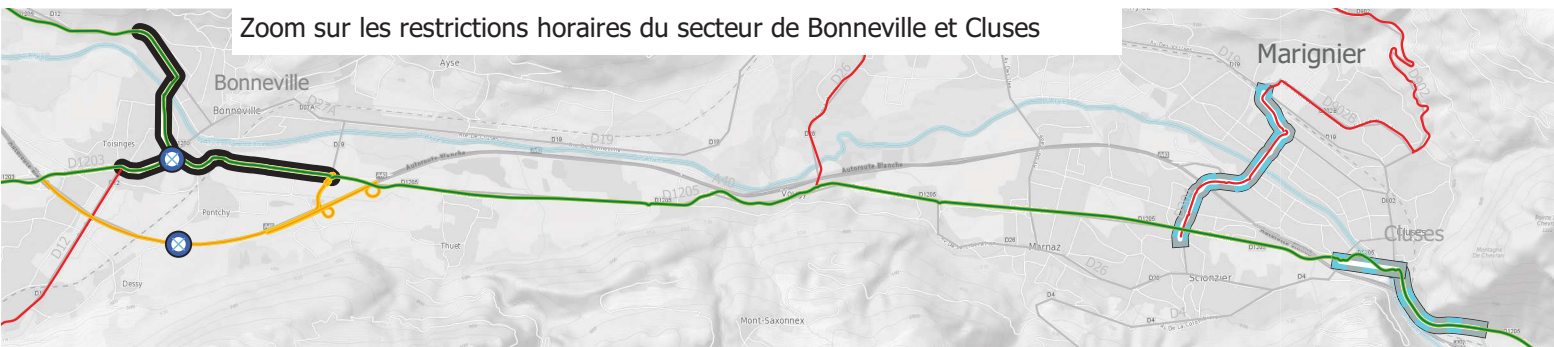
Zooms sur les restrictions d'horaires de circulation des réseaux "TE72", "TE94" et "TE120", réseaux ouverts aux transports exceptionnels dont le poids total roulant n'excède pas 72 tonnes, 94 tonnes et 120 tonnes, sous réserve du respect des prescriptions

Zoom sur les restrictions horaires du secteur de Douvaine, Thonon-les-Bains et Evian-les-Bains

Zoom sur les restrictions horaires du secteur de Sallanches

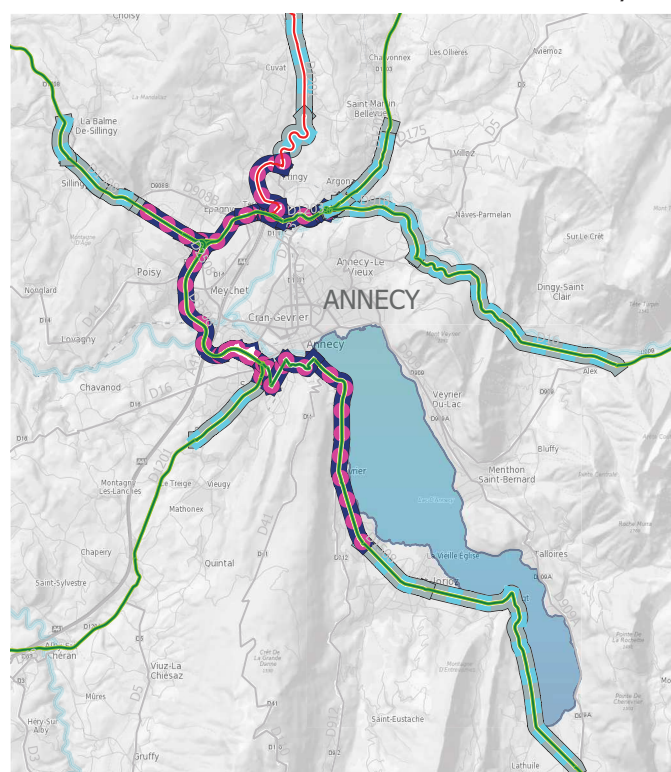
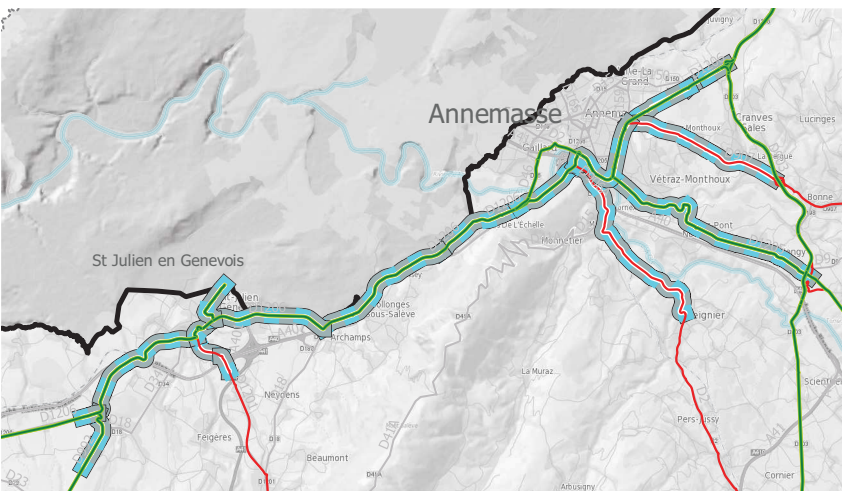


Zoom sur les restrictions horaires du secteur de Bonneville et Cluses



Zoom sur les restrictions horaires du secteur d'Annemasse

Zoom sur les restrictions horaires du secteur d'Annecy



- + — + — Voies routières du réseau "TE72"
- + — Voies routières du réseau "TE94"
- Voies routières du réseau "TE120"
- Voies autoroutières
- Consultation du gestionnaire obligatoire pour tout convoi
- Circulation interdite de 5h à 1h pour tout convoi

- Circulation interdite de 7h à 21h du lundi au vendredi, ainsi que du samedi 5h au lundi 21h, pour tout convoi
- Circulation interdite de 7h à 9h et de 16h à 19h pour les convois de largeur supérieure à 3m ou de longueur supérieure à 25m
- Circulation interdite de 7h à 9h, de 11h à 14h, et de 16h à 19h pour les convois de largeur supérieure à 3m ou longueur supérieure à 25m

PRÉFET DE LA HAUTE SAVOIE
Liberté
Égalité
Fraternité

Source :
IGN Protocole
IGN/MEDDTL,
DREAL Auvergne-Rhône-Alpes

0 10 20 km



Direction régionale de l'Environnement, de l'Aménagement et du Logement
AUVERGNE-RHÔNE-ALPES

www.auvergne-rhone-alpes.developpement-durable.gouv.fr