



InTerLUD+

Agir pour une logistique urbaine durable

Conférence régionale de la logistique

16 mai 2024

Atelier Logistique urbaine

InTerLUD+, programme porté :



LOGISTIC
LOW-CARBON



Avec la
participation
de





VOLET 1 : ACCOMPAGNER
61 territoires urbains dans
l'élaboration de chartes
LUD et la mise en œuvre de
120 actions opérationnelles



- ✓ **3 000 REPRESENTANTS** d'acteurs économiques impliqués dans les concertations
- ✓ **61 TERRITOIRES** accompagnés dans la mise en œuvre de leur charte
- ✓ **120 ACTIONS** opérationnelles dans les territoires

VOLET 2 : ACCÉLÉRER les
transitions en partant du
besoin des acteurs et en
soutenant l'action



- ✓ **6 PROJETS INNOVANTS** accompagnés
- ✓ **7 PARCOURS** de formation créé
- ✓ **700 ACTEURS** privés et publics formés
- ✓ **40 RENCONTRES** organisées
- ✓ **1 FAQ** créée
- ✓ **2 ETUDES DE LOGISTIQUE URBAINE** réalisées

VOLET 3 : PRÉPARER l'avenir en
construisant l'accompagnement des
territoires dans la durée par la
création d'un centre de ressource
innovant

- ✓ Création d'un **CENTRE DE RESSOURCES** partenarial et pérenne

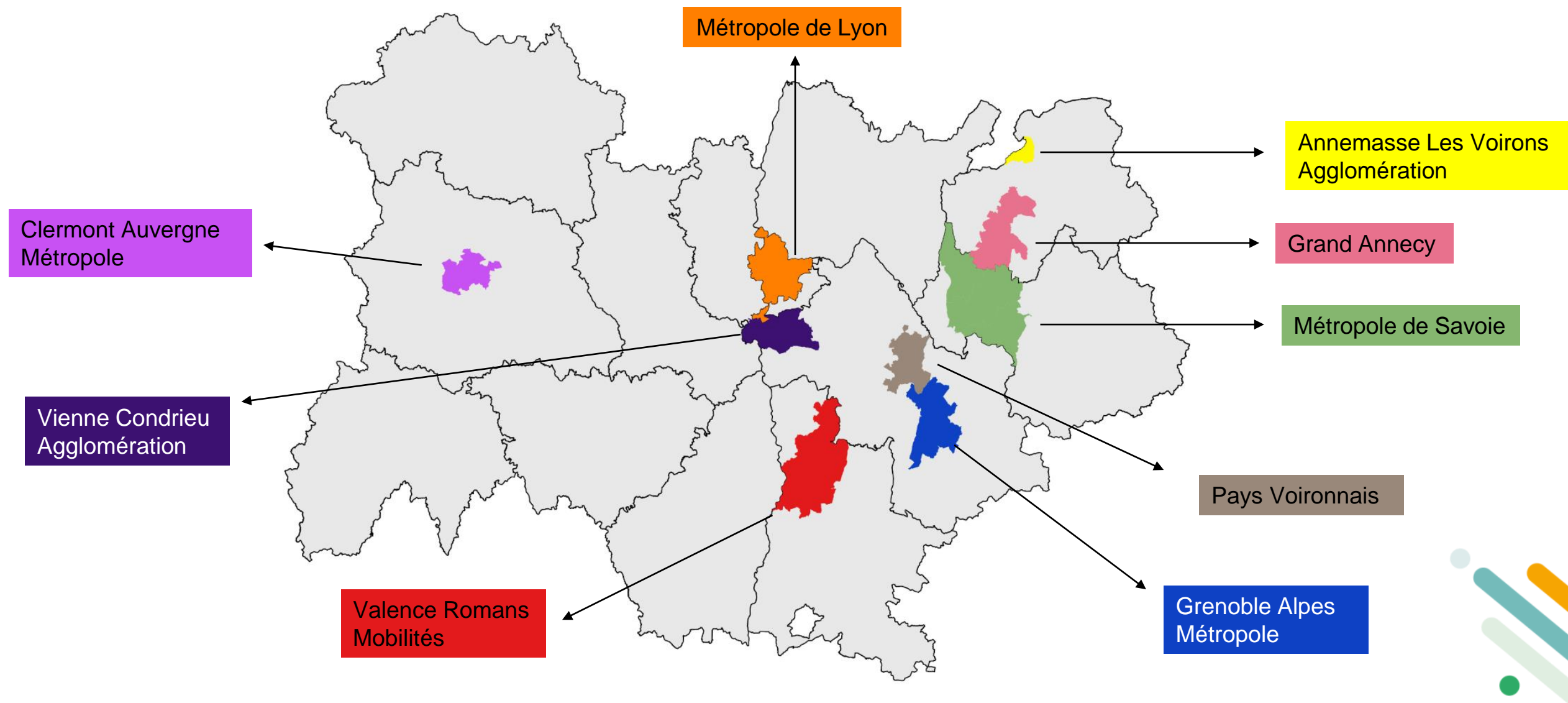
**Volet transversal : communiquer
et évaluation**

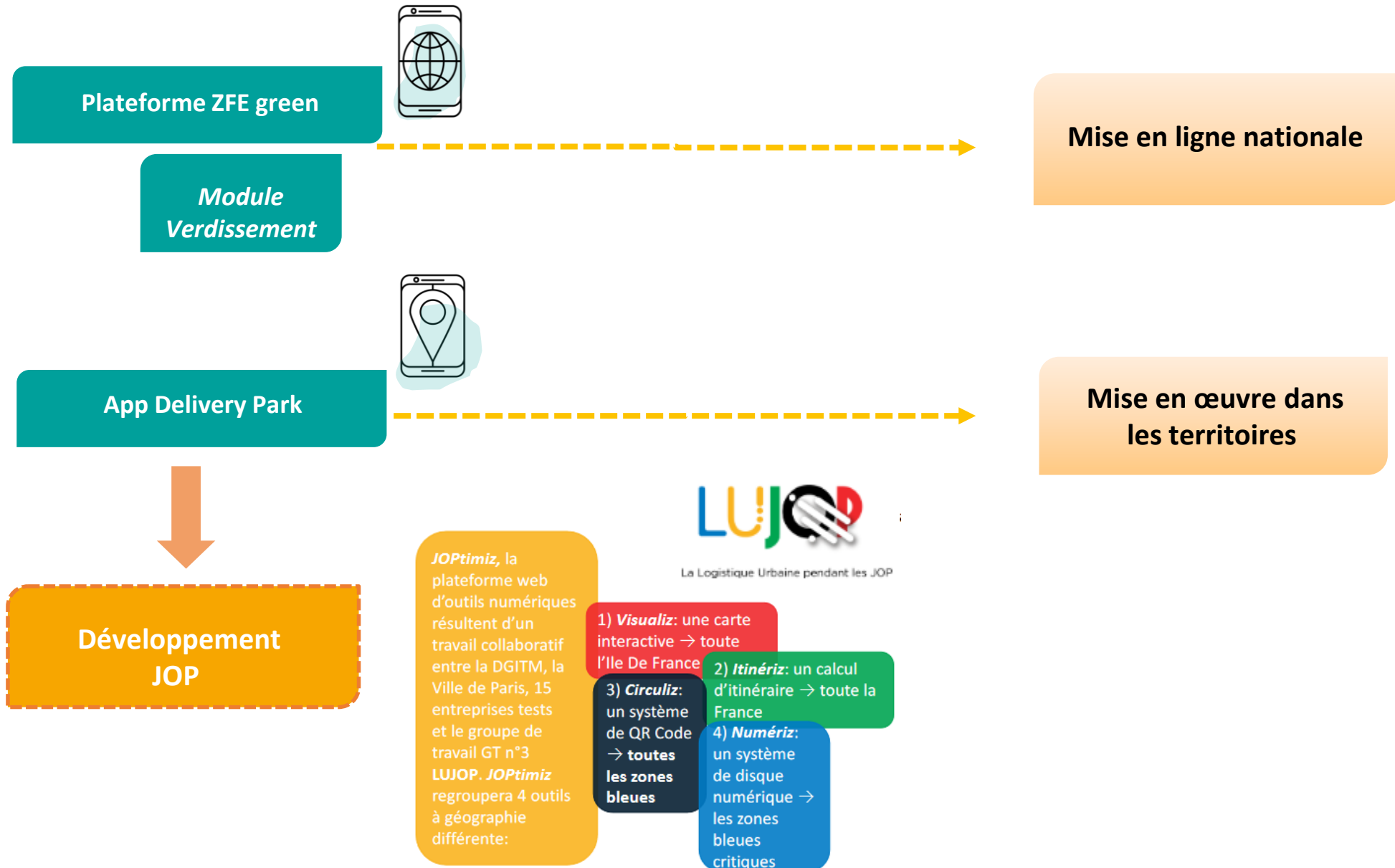
- ✓ **12 salons nationaux et régionaux** organisés
- ✓ **4 Evènements nationaux** organisés
- ✓ **1 rapport d'évaluation** consolidé



Zoom sur les territoires voisins engagés

InTerLUD +

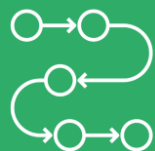




ZFE.green en quelques mots...



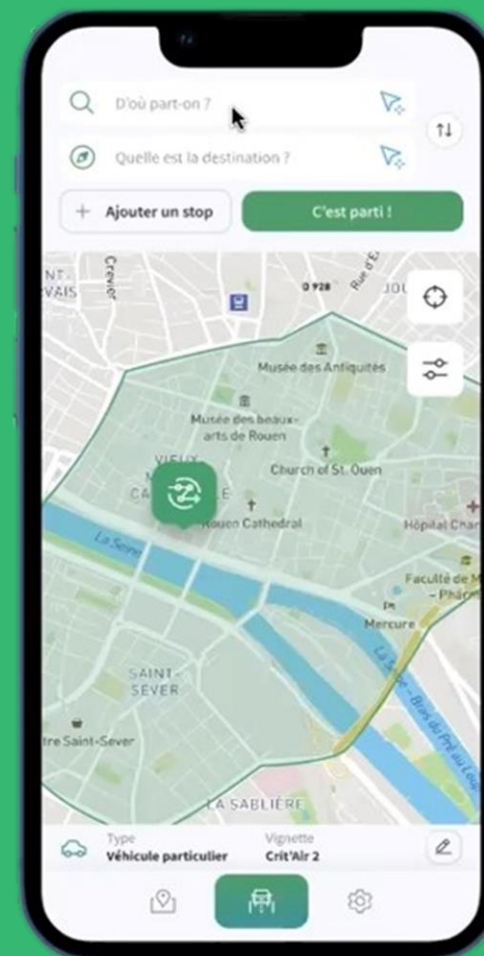
Service d'intérêt général gratuit pour rendre accessibles et compréhensibles toutes les informations territorialisées sur les ZFE existantes ou en cours: calendrier de mise en place, périmètre retenu, usagers et véhicules concernés...



Calcul d'itinéraire multipoints tenant compte des spécificités des ZFE par territoire (dérogations en vigueur...), du type et de la vignette Crit'Air du véhicule.



Liste des dérogations permanentes et temporaires en vigueur dans chaque ZFE. Les données sont actualisées dès la publication d'un nouvel arrêté.





ZFE.green en quelques

InterLUD +

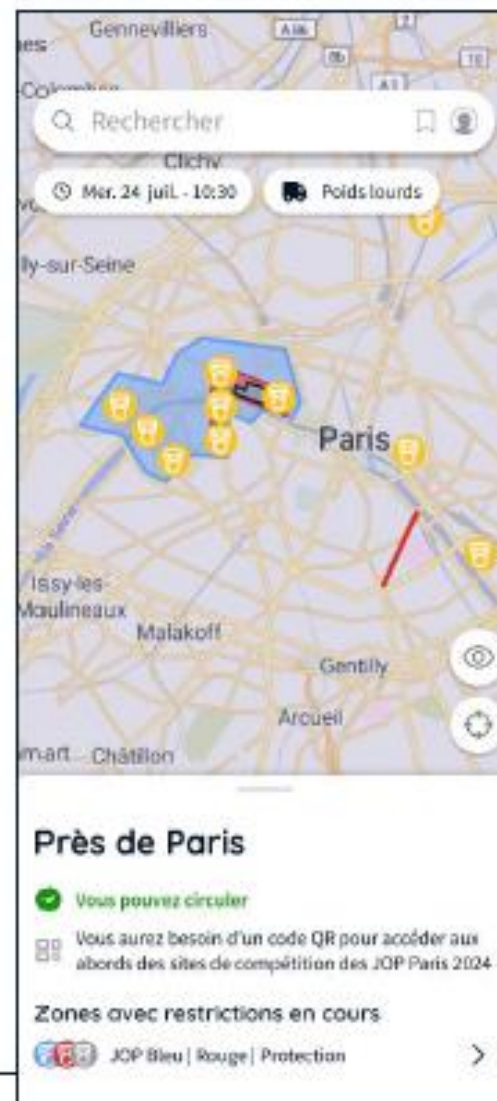
Géographie → France

Répond au besoin → **Planifier sa tournée en amont et l'ajuster en aval**

Support → Application mobile et desktop (ordinateur)

Son mérite → Intégrer **tous** les paramètres :

- Caractéristiques du véhicule
- Dérogations
- Zones sécurisées (bleues et rouges)
- Voies réservées
- Commerces
- Aires de livraison
- Fan Zones ...



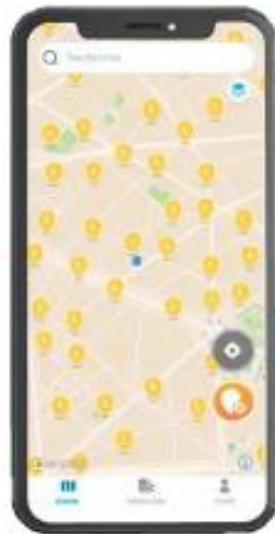
- ❖ Disque numerique de stationnement pour gérer les arrêts sur les aires de livraison.
- ❖ Visibilité des emplacements disponibles / occupés, du niveaux de fréquentations
- ❖ Peut vérifier les déclaration d'entrées en zones spéciales

Géographie -> zone urbaine /ZTL..

Répond au besoin -> identifier en temps réel (gain de temps) la disponibilité des places les plus proches.

Connaissance de la localisation /fréquentation des AL

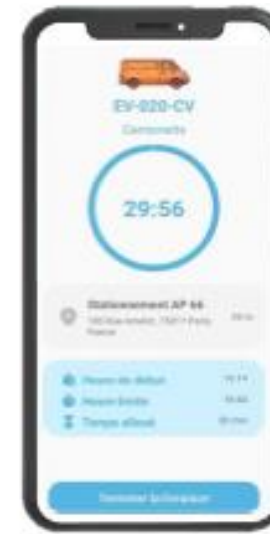
Support -> Application mobile



Localisation directe sur la carte des **aires de livraison disponibles** les plus **proches** (point jaune avec une lettre L)



Déclaration du stationnement **en 1 clic** (géolocalisation automatique)



Affichage d'un minuteur indiquant au conducteur le temps restant pour livrer. Arrêt du compteur **en un clic, ou automatique** avec la **fonction Géorepérage**



Possibilité **d'enregistrer plusieurs véhicules** dans l'application mobile. **Alertes sur téléphone** (temps de stationnement restant)