

DEPARTEMENT DE HAUTE-SAVOIE

COMMUNE DE CHENEX

PLAN LOCAL D'URBANISME



REGLEMENT - PIECE ECRITE

PLU approuvé par délibération du Conseil Municipal du 02/10/2018	
Modification n°1 du PLU	approuvé par DCM du 18/10/2022

Vu pour être annexé à la délibération du Conseil Municipal A Chênex, le

Le Maire Pierre-Jean CRASTES

SOMMAIRE

<u>TITRE I : DISPOSITIONS GENERALES</u>	<u>3</u>
<u>TITRE II : DISPOSITIONS APPLICABLES AUX ZONES URBAINES</u>	<u>5</u>
<u>CHAPITRE 1 : REGLEMENT APPLICABLE A LA ZONE UA</u>	<u>5</u>
<u>CHAPITRE 2 : REGLEMENT APPLICABLE A LA ZONE UB</u>	<u>13</u>
<u>CHAPITRE 3 : REGLEMENT APPLICABLE A LA ZONE UC</u>	<u>21</u>
<u>CHAPITRE 4 : REGLEMENT APPLICABLE A LA ZONE UE</u>	<u>29</u>
<u>CHAPITRE 5 : REGLEMENT APPLICABLE A LA ZONE UX</u>	<u>34</u>
<u>CHAPITRE 6 : REGLEMENT APPLICABLE A LA ZONE UZ</u>	<u>40</u>
<u>TITRE III : DISPOSITIONS APPLICABLES AUX ZONES A URBANISER</u>	<u>41</u>
<u>CHAPITRE 1 : REGLEMENT APPLICABLE A LA ZONE IAU</u>	<u>41</u>
<u>CHAPITRE 2 - REGLEMENT APPLICABLE A LA ZONE IIAU</u>	<u>49</u>
<u>TITRE IV : DISPOSITIONS APPLICABLES A LA ZONE AGRICOLE</u>	<u>51</u>
<u>CHAPITRE 1 : REGLEMENT APPLICABLE A LA ZONE A</u>	<u>51</u>
<u>TITRE V : DISPOSITIONS APPLICABLES A LA ZONE NATURELLE</u>	<u>56</u>
<u>CHAPITRE 1 : REGLEMENT APPLICABLE A LA ZONE NATURELLE N</u>	<u>56</u>
<u>ANNEXE : LISTE DES VEGETAUX</u>	<u>63</u>

TITRE I : DISPOSITIONS GENERALES

ARTICLE 1 : CHAMP D'APPLICATION TERRITORIAL DU PLAN

Le présent règlement s'applique à l'ensemble du territoire de la commune de CHENEX dans le département de la Haute-Savoie.

ARTICLE 2 : DEFINITIONS COMMUNES AU REGLEMENT

L'accès

L'accès correspond à la limite ou à l'espace (servitude de passage, portail, porche, partie de terrain) qui permet aux véhicules de pénétrer sur le terrain d'assiette de l'opération et qui le relie avec la voie de desserte ouverte à la circulation, que celle-ci soit publique ou privée.

La voie de desserte

La voie de desserte constitue la desserte du terrain sur lequel est implantée la construction. Il s'agit des voies ouvertes à la circulation générale que ces voies soient de statut public ou privé à l'exception des pistes cyclables et des chemins à partir desquelles aucune opération ne peut prendre accès.

L'emprise au sol

L'emprise au sol des constructions, correspond à la projection verticale au sol, exception faite des saillies, éléments architecturaux et balcons ainsi que des sous-sols et des parties de constructions ayant une hauteur au plus égale à 0,60 mètre à compter du sol naturel. Les piscines non couvertes ne sont pas prises en compte.

Dans la zone UC, les annexes ne sont pas prises en compte dans le calcul de l'emprise au sol.

Les espaces libres

Les espaces libres correspondent à la superficie du terrain non occupée par l'emprise au sol des constructions.

Les annexes

Il s'agit de l'ensemble des constructions autres que la construction principale, telles que les garages, les appentis, les serres, les abris de jardin, les abris à bois, les piscines à l'exclusion de tous les locaux pouvant être occupés à titre d'habitation ou d'occupation permanente. Ces constructions annexes peuvent être isolées de la construction principale ou contiguës à celle-ci. Dans ce cas, le volume par définition assez réduit, doit être parfaitement identifiable par rapport au volume principal.

Les adaptations mineures

Les dispositions du règlement peuvent faire l'objet d'adaptations mineures (article L152-3 du Code de l'urbanisme) rendues nécessaires par la nature du sol, la configuration des parcelles ou le caractère des constructions avoisinantes.

Les espaces perméables

Un espace est considéré comme perméable lorsque les éventuels ouvrages existants n'entravent pas l'infiltration des eaux. Les ouvrages d'infrastructure (réseaux, canalisations, ...) ne sont pas de nature à disqualifier un espace de pleine terre. Les dalles des sous-sols ne sont pas compatibles avec la notion d'espace perméable.

L'aggravation de la non-conformité

Constitue une aggravation de la non-conformité de l'implantation d'un bâtiment :

- par rapport à la limite des voies (article 6)
- tout rapprochement supplémentaire d'un bâtiment existant (non-conforme aux règles d'implantation édictées) au-delà de la façade la plus proche de la voie
- par rapport à la limite séparative (article 7) tout rapprochement supplémentaire du bâtiment existant (non-conforme aux règles d'implantation édictées) au-delà de la façade la plus proche de la limite séparative
- par rapport à la hauteur toute surélévation du bâtiment existant (ou partie de bâtiment) au-delà de la hauteur la plus importante du bâtiment existant

ARTICLE 3 : DIVISION DU TERRITOIRE EN ZONES

Le territoire couvert par le présent P.L.U. est divisé en plusieurs zones.

La zone urbaine UA comprenant 2 zones UA1 et UA2 où s'appliquent les dispositions du chapitre 1 du titre II du règlement.

La zone urbaine UB comprenant 2 zones UB1 et UB2 où s'appliquent les dispositions du chapitre 2 du titre II du règlement.

La zone urbaine UC où s'appliquent les dispositions du chapitre 3 du titre II du règlement.

La zone urbaine UE comprenant 2 zones UE1 et UE2 où s'appliquent les dispositions du chapitre 4 du titre II du règlement.

La zone urbaine UX où s'appliquent les dispositions du chapitre 5 du titre II du règlement.

La zone urbaine UZ où s'appliquent les dispositions du chapitre 6 du titre II du règlement.

La zone à urbaniser IAU comprenant 4 zones IAU1, IAU1a, IAU2 et IAU 3 où s'appliquent les dispositions du chapitre 1 du titre III du règlement.

La zone à urbaniser IIAU comprenant où s'appliquent les dispositions du chapitre 2 du titre III du règlement.

La zone agricole A comprenant 4 zones A, Aa, Al et As où s'appliquent les dispositions du chapitre 1 du titre IV du règlement.

La zone naturelle N comprenant 5 zones Nb, Nc, Ne, Nr et Nv où s'appliquent les dispositions du chapitre 1 du titre V du règlement.

TITRE II : DISPOSITIONS APPLICABLES AUX ZONES URBAINES

CHAPITRE 1 : REGLEMENT APPLICABLE A LA ZONE UA

La zone UA correspond aux noyaux des anciens villages et hameaux. A ce titre, toutes les zones UA sont identifiées au titre de l'article L151-19 du Code de l'Urbanisme visant à protéger les immeubles à conserver, à mettre en valeur ou à requalifier pour des motifs d'ordre culturel, historique ou architectural

ARTICLE 1 UA : OCCUPATIONS ET UTILISATIONS DU SOL INTERDITES

En zones UA1 et UA2 :

Sont interdites les occupations et utilisations du sol suivantes :

- Les constructions destinées à l'exploitation agricole ou forestière,
- Les constructions destinées à l'industrie et à l'entrepôt,
- Les terrains de camping et les parcs résidentiels de loisirs,
- Les habitations légères de loisirs,
- Les exhaussements et affouillements du sol qui ne sont pas liés à une occupation ou utilisation du sol admise ou soumise à des conditions particulières ou nécessaires aux fouilles archéologiques,
- Les dépôts à ciel ouvert de ferrailles, de matériaux et de déchets, de véhicules hors d'usage ainsi que le stockage de matières dangereuses incompatibles avec la proximité des zones d'habitat ou le milieu environnant,
- Les étangs, les carrières.

ARTICLE 2 UA : OCCUPATIONS ET UTILISATIONS DU SOL ADMISES A DES CONDITIONS PARTICULIERES

Dans l'ensemble de la zone, les constructions nouvelles, les extensions des constructions existantes, ainsi que les changements de destination, sont conditionnés à la disponibilité de la ressource en eau potable, et à la capacité de traitement des eaux usées, induites par le projet.

En zones UA1 et UA2 :

Sont admis sous conditions :

- Les constructions destinées à l'artisanat qu'elles soient compatibles avec l'environnement et que la surface de plancher ne dépasse pas 250 m² par activité,

Dans les secteurs de mixité sociale repérés au règlement graphique, pour toute construction créant plus de 600 m² de surface de plancher à usage d'habitation ou plus de 8 logements, un minimum de 20% de la surface de plancher du programme de logements devra être affecté à la réalisation de logements locatifs sociaux et/ou accession sociale à la propriété.

ARTICLE 3 UA : ACCES ET VOIRIE

Accès

Pour être constructible, un terrain doit avoir accès à une voie publique ou privée en bon état de viabilité.

Les caractéristiques des accès doivent permettre de satisfaire aux exigences de la sécurité notamment des piétons, de la protection civile, de la lutte contre l'incendie et répondre à l'importance et à la destination des constructions.

Cette sécurité sera appréciée compte tenu, notamment, de la position des accès, de leur configuration ainsi que de la nature et de l'intensité du trafic.

Lorsque le terrain est riverain de deux ou plusieurs voies publiques, l'accès sur celles des voies qui présenterait une gêne ou un risque pour la circulation peut être interdit.

Voirie

Le permis de construire peut être refusé sur des terrains qui ne seraient pas desservis par des voies publiques ou privées, dans des conditions répondant aux exigences de sécurité et à l'importance et à la destination des constructions et notamment si les caractéristiques de ces voies rendent difficile la circulation des piétons en toute sécurité, la circulation ou l'utilisation des engins de lutte contre l'incendie, du service d'enlèvement des ordures ménagères et des autres services techniques.

Les voies nouvelles en impasse doivent être aménagées afin de permettre à tout véhicule de faire demi-tour.

ARTICLE 4 UA : DESSERTE PAR LES RESEAUX

Réseau de distribution d'eau potable

Toute construction ou installation qui requiert une alimentation en eau potable doit l'être par branchement au réseau public de distribution.

Réseaux d'assainissement

⇒ *Eaux usées domestiques :*

Toute construction ou installation doit évacuer ses eaux usées domestiques par branchement au réseau public d'assainissement recueillant les eaux usées, en respect du règlement d'assainissement en vigueur.

⇒ *Eaux usées non domestiques ou industrielles :*

Les eaux usées non domestiques ou industrielles ne peuvent être rejetées dans le réseau public d'assainissement recueillant les eaux usées sans autorisation, laquelle peut être subordonnée à certaines conditions, notamment à un prétraitement agréé, conformément aux réglementations d'assainissement en vigueur.

⇒ *Eaux pluviales :*

Conformément au règlement général d'assainissement, des dispositifs de gestion des eaux pluviales sont obligatoires avec ou sans raccordement au réseau public.

Toute parcelle doit chercher en priorité à :

- limiter l'imperméabilisation des sols,
- favoriser l'infiltration,
- faire de la rétention avant rejet au réseau.

En l'absence d'infiltration possible, une rétention de l'eau sur la parcelle est requise avant rejet. Toute construction ou installation doit être équipée d'un dispositif de stockage et d'évacuation des eaux pluviales.

Le rejet des eaux pluviales est autorisé si le débit de fuite à l'aval au sortir de la parcelle est au plus égal à 15 litres par seconde et par hectare pour une pluie dont le temps de retour est de 10 ans.

Réseaux d'électricité, de téléphone, de télédiffusion

Les branchements aériens sont interdits.

Collecte des déchets et des ordures ménagères pour les nouvelles constructions

Toute opération de construction ou d'aménagement doit se conformer au règlement de collecte des ordures ménagères de la Communauté de Communes du Genevois annexé au PLU.

ARTICLE 5 UA : CARACTERISTIQUES DES TERRAINS

Non réglementé.

ARTICLE 6 UA : IMPLANTATION DES CONSTRUCTIONS PAR RAPPORT AUX VOIES ET EMPRISES PUBLIQUES

Définition du recul et mode de calcul

Le recul des constructions est mesuré horizontalement depuis chaque point de la façade de la construction jusqu'au point le plus proche de l'alignement. Ne sont pas pris en compte les éléments de construction tels que clôtures, les rampes d'accès, les débords de toiture jusqu'à 1,20 m, les corniches, les balcons ainsi que les parties enterrées des constructions.

Les règles de cet article s'appliquent aux voies publiques, privées et chemins ruraux ouverts à la circulation publique.

Dispositions générales

Les constructions doivent être implantées **soit** :

- **en priorité** dans le respect de l'alignement des bâtiments existants,
- **et le cas échéant** en respectant un recul compris entre 1 mètre et 5 mètres à partir de l'alignement des voies.

Cette disposition ne s'applique pas :

- aux constructions à implanter sur des terrains situés en retrait de la voie et qui n'ont qu'un accès sur cette voie,
- aux constructions édifiées en seconde ligne par rapport à l'implantation d'un bâtiment existant.

Dispositions particulières

Les constructions d'intérêt public ou d'intérêt général et les ouvrages techniques nécessaires au fonctionnement des services publics doivent être implantés à 1 m minimum des emprises publiques et des voies.

Les règles du présent article ne s'appliquent pas aux aménagements, transformations ou extensions des constructions existantes non conformes aux prescriptions du présent article, dans la mesure où il n'en résultera pas une de la situation existante, selon schéma des dispositions générales.

Pour les constructions existantes, des travaux non conformes aux règles d'implantation ci-dessus peuvent être admis lorsqu'ils ont pour objet d'améliorer les performances phoniques, thermiques ou énergétiques des constructions.

ARTICLE 7 UA : IMPLANTATION DES CONSTRUCTIONS PAR RAPPORT AUX LIMITES SEPARATIVES

Définition du recul et mode de calcul

Le recul est la distance comptée horizontalement de la construction, jusqu'au point le plus proche de la limite séparative. Les débords de toiture ne sont pas pris en compte jusqu'à 1,20 m. Au-delà de 1,20 m, seul le surplus est pris en compte.

Dispositions générales

Les constructions seront implantées :

- Soit sur limite séparative,
- Soit en respectant un recul minimum de 2 mètres.

Disposition particulière aux cours d'eau

Toute construction ou installation doit être édifiée à une distance au moins égale à 10 mètres des berges des cours d'eau telle que délimitée au règlement graphique.

Dispositions particulières

Les constructions d'intérêt public ou d'intérêt général et les ouvrages techniques nécessaires au fonctionnement des services publics doivent respecter un recul minimum de 1 m par rapport aux limites des propriétés voisines.

Lorsque par son implantation, une construction existante n'est pas conforme aux règles du présent article, les travaux qui ont pour objet d'améliorer la conformité de l'implantation, et les travaux qui sont sans effet sur l'implantation de la construction, sont autorisés.

Pour les constructions existantes, des travaux non conformes aux règles d'implantation ci-dessus peuvent être admis lorsqu'ils ont pour objet d'améliorer les performances phoniques, thermiques ou énergétiques des constructions.

ARTICLE 8 UA : IMPLANTATION DES CONSTRUCTIONS LES UNES PAR RAPPORT AUX AUTRES SUR UNE MEME PROPRIETE

Une distance d'au moins 4 mètres est imposée entre 2 bâtiments non contigus situés sur un terrain appartenant au même propriétaire. Cette règle ne s'applique pas aux constructions annexes et aux piscines. Les débords de toiture ne sont pas pris en compte jusqu'à 1,20 mètre. Au-delà de 1,20 mètre, seul le surplus est pris en compte.

ARTICLE 9 UA : EMPRISE AU SOL

L'emprise au sol des constructions ne peut excéder :

- en zone UA1, 65 % de la superficie du terrain,
- en zone UA2, 50% de la superficie du terrain.

ARTICLE 10 UA : HAUTEUR DES CONSTRUCTIONS

Définition et mode de calcul

La hauteur des constructions est mesurée à partir du terrain naturel avant travaux. Les ouvrages de très faible emprise et les édicules de toit tels que paratonnerres, souches de cheminées ne sont pas compris dans le calcul de la hauteur.

Dispositions générales

⇒ En zone UA1

La hauteur des constructions est réglementée comme suit :

- Hauteur maximale au faîtage: 12 mètres,
- Hauteur maximale à l'égout principal de la toiture : 9 mètres, soit un gabarit de construction de type R+2+Comble.

⇒ En zone UA2

La hauteur des constructions est réglementée comme suit :

- Hauteur maximale au faîtage: 10 mètres,
- Hauteur maximale à l'égout principal de la toiture : 7 mètres, soit un gabarit de construction de type R+1+Comble..

Dispositions particulières

Les aménagements, transformations ou extensions des constructions existantes non conformes aux prescriptions du présent article sont autorisées dans la mesure où il n'en résultera pas une aggravation de la non-conformité, selon schéma des dispositions générales.

Pour les constructions existantes, des travaux non conformes aux règles de hauteur ci-dessus peuvent être admis lorsqu'ils ont pour objet d'améliorer les performances phoniques, thermiques ou énergétiques des constructions.

ARTICLE 11 UA : ASPECT EXTERIEUR

Constructions

L'autorisation de construire peut être refusée ou n'être accordée que sous réserve de l'observation de prescriptions spéciales si les constructions, par leur situation, leur architecture, leurs dimensions ou l'aspect extérieur des bâtiments ou ouvrages à édifier ou à modifier, sont de nature à porter atteinte au caractère ou à l'intérêt des lieux avoisinants, aux sites, aux paysages naturels ou urbains ainsi qu'à la conservation des perspectives monumentales.

Les exhaussements de terrain ne pourront excéder 0,60 mètre par rapport au terrain naturel avant tout remaniement.

Le permis de démolir est instauré sur l'ensemble de la zone afin de préserver le patrimoine bâti au titre de l'article L.151-19.

Toitures

Les toitures à un seul pan sont interdites, à l'exception de l'intégration d'un élément architectural particulier.

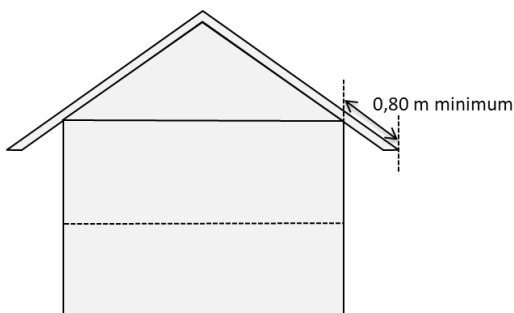
La pente des toitures sera comprise entre 50% et 100%.

Des pentes différentes pourront être admises pour des éléments de construction (vérandas, serres...) à condition de ne pas excéder 25 % de la surface totale de la toiture.

La pente des toitures des constructions annexes n'est pas réglementée.

Les toitures à pan doivent être, en fonction de la teinte dominante des toitures environnantes, couvertes en tuiles ou matériau similaire de teinte brun-rouge ou gris. Les matériaux réfléchissants sont interdits.

Sauf contraintes techniques, les constructions doivent comporter des débords de toit de 0,80 m minimum pour les toitures des constructions principales. Le débord de toit doit avoir une pente identique au reste du pan de toiture considéré.



Façades

Les matériaux utilisés en extérieur doivent présenter un aspect fini. L'emploi à nu, en parements extérieurs, de matériaux normalement conçus pour être recouverts d'un enduit ou d'un autre type de revêtement, est interdit (exemple : parpaings, briques creuses, agglomérés, ...).

L'aspect des murs apparents autres que les façades de la construction, doit s'harmoniser à la fois avec ces dernières, mais aussi avec l'environnement immédiat au sol, aménagé, ou non, de la construction, notamment les rampes d'accès et les socles des stationnements souterrains ou semi-enterrés.

L'utilisation de teintes vives, ainsi que du blanc pur est proscrite.

Clôtures

Les clôtures pourront être constituées soit de :

- haies vives,
- grilles, grillages ou tout dispositif à claire-voie comportant ou non un mur bahut de 0,40 m maximum de hauteur,
- clôtures pleines.

Les haies végétales seront constituées d'une alternance de plusieurs variétés de végétaux, comprenant au minimum trois variétés différentes.

Les haies sont privilégiées aux clôtures. Les clôtures pleines sont autorisées uniquement en cas de reconstruction à l'identique, sans pouvoir excéder la hauteur de celles-ci.

La hauteur maximale est fixée pour :

- les haies vives à 2,00 mètre,
- les autres clôtures à 1,70 mètre.

L'implantation des clôtures ne doit pas créer une gêne pour la circulation publique, notamment en diminuant la visibilité de la circulation sur les voies. A proximité des carrefours des voies ouvertes à la circulation publique, la hauteur de ces dispositifs ne devra pas excéder la cote de 0.60 mètre en tout point du triangle de visibilité.

Le long de toutes les voies de circulation, l'autorité compétente en matière d'autorisation de construire peut émettre des conditions particulières concernant la nature et le retrait

des clôtures ou de tout aménagement en tenant lieu lorsque cet aménagement est susceptible de faire obstacle ou de créer une gêne pour la circulation de tous véhicules, notamment d'engins agricoles, d'entretien ou de sécurité.

Toutes dispositions assurant la sécurité des usagers des voies publiques et celle des personnes utilisant les accès créés doivent être prises pour le débouché des véhicules sur la voie publique ou privée (visibilité, position, configuration, et pente).

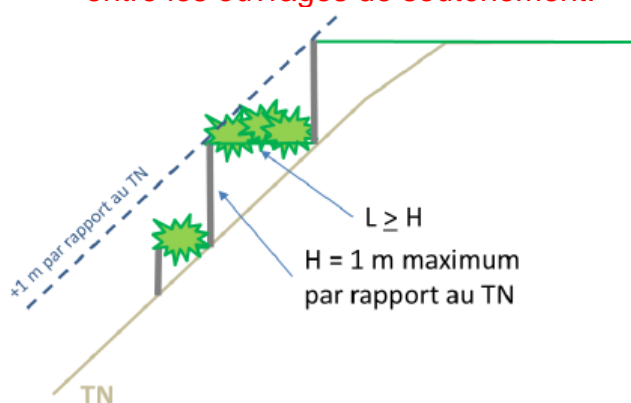
Dans le cas où une clôture est édiflée, des espaces libres au sol doivent être conservés, pour faciliter le déplacement de la petite faune (hérisson, écureuil, léro, blaireau, lapin, ...). Pour ce faire, les clôtures devront être interrompues au sol tous les 10 m maximum, par section d'au moins 30 cm de largeur sans garde au sol sur au moins 18 cm de hauteur.

Gestion de la pente

Les constructions, par leur composition et leur accès, doivent s'adapter au terrain naturel ou existant, sans modification importante des pentes de celui-ci.

Pour l'aménagement des abords de la construction :

- en cas d'impossibilité technique pour rejoindre en pente douce le niveau du terrain naturel ou pour réaliser le blocage des pentes par des plantations, la réalisation d'ouvrages de soutènement est autorisée.
- concernant les ouvrages de soutènement non liés à la construction, ils ne peuvent excéder 1 m de hauteur par rapport au terrain naturel, doivent respecter un recul au moins égal à leur hauteur entre deux ouvrages, et un recul minimum de 1 m par rapport aux limites séparatives et de 2 m par rapport aux limites du domaine public, et faire l'objet d'une bonne intégration paysagère, avec végétalisation obligatoire des espaces entre les ouvrages de soutènement.



En cas d'emploi d'enrochements pour la réalisation d'ouvrages de soutènement, ils doivent être calibrés et ceux de type cyclopéens (composés de blocs de plus d'un mètre cube) sont interdits.

Les dispositions du paragraphe ci-dessus ne s'appliquent pas au soutènement des rampes d'accès aux stationnements souterrains, et aux locaux en sous-sol, ni à celui des voies et emprises publiques.

ARTICLE 12 UA : STATIONNEMENT DES VEHICULES

Dispositions générales

Toute occupation ou utilisation du sol doit comporter des places de stationnement situées hors du domaine public, directement accessibles et correspondant aux besoins qu'elle entraîne ; le nombre minimum de places à réaliser est déterminé en tenant compte de leur nature, du taux et du rythme de fréquentation ainsi que des parkings publics existants à proximité.

Normes de stationnement pour les constructions nouvelles

Le nombre des places de stationnement requises est différent selon la destination des constructions et est celui prévu au tableau ci-après.

Type d'occupation du sol	Nombre de places par surface de plancher créée
<u>Habitation :</u> - Par logement, - Par opération de 4 logements ou plus, Dans le cas où une tranche est entamée, le nombre de places exigées est arrondi au nombre entier supérieur.	2 places, + 1 place visiteur par tranche de 4 logements
<u>Commerce / artisanat / bureaux / hébergement hôtelier / équipements publics ou d'intérêt collectif</u>	selon besoins
<u>Pour les opérations de construction générant des besoins en stationnement des vélos:</u> - Habitation / Bureaux : voir ci-après - <u>Autres destinations</u> : selon besoins	Local ou aire destiné au stationnement des vélos

Normes de stationnement pour les constructions existantes

Le décompte des places est différent selon la nature de l'opération envisagée :

⇒ *Pour les changements de destination*

En cas de changement de destination, le nombre de places exigées et celui prévu au tableau ci-dessus.

⇒ *Pour les extensions et travaux de réhabilitation :*

Aucune place de stationnement n'est requise, même dans le cas d'augmentation de la surface de plancher des lors que les travaux sont réalisés dans le volume bâti existant. Toutefois lorsque les travaux ont pour effet de créer un ou plusieurs logements, les normes prévues au tableau ci-dessus sont applicables pour les logements supplémentaires.

Normes de stationnement pour les deux-roues

Pour les opérations engendrant plus de 12 places de stationnement de véhicules, il sera exigé 1 emplacement de stationnement vélos par tranche de 3 places de stationnement véhicules.

L'espace destiné au stationnement des vélos devra respecter la réglementation du code de la construction et de l'habitation en vigueur.

ARTICLE 13 UA : ESPACES LIBRES ET PLANTATIONS

Les espaces libres de toute construction devront être aménagés et entretenus. Une liste indicative des végétaux préconisés est jointe en annexe au règlement.

50% des espaces libres seront aménagés en espaces perméables aux eaux pluviales.

Les espaces boisés classés figurant au document graphique du règlement sont soumis aux dispositions de l'article L 113-1 du Code de l'urbanisme.

ARTICLE 14 UA : COEFFICIENT D'OCCUPATION DES SOLS (C.O.S.)

Sans objet.

ARTICLE 15 UA : OBLIGATION EN MATIERE DE PERFORMANCES ENERGETIQUES ET ENVIRONNEMENTALES

Les constructions nouvelles et les opérations de réhabilitation doivent respecter la réglementation environnementale en vigueur.

ARTICLE 16 UA : OBLIGATION EN MATIERE D'INFRASTRUCTURES ET DE COMMUNICATIONS NUMERIQUES

Non réglementé.

CHAPITRE 2 : REGLEMENT APPLICABLE A LA ZONE UB

ARTICLE 1 UB : OCCUPATIONS ET UTILISATIONS DU SOL INTERDITES

En zones UB1 et UB2 :

Sont interdites les occupations et utilisations du sol suivantes :

- Les constructions destinées à l'exploitation agricole ou forestière,
- Les constructions destinées à l'industrie et à l'entrepôt,
- Les terrains de camping et les parcs résidentiels de loisirs,
- Les habitations légères de loisirs,
- Les exhaussements et affouillements du sol qui ne sont pas liés à une occupation ou utilisation du sol admise ou soumise à des conditions particulières ou nécessaires aux fouilles archéologiques,
- Les dépôts à ciel ouvert de ferrailles, de matériaux et de déchets, de véhicules hors d'usage ainsi que le stockage de matières dangereuses incompatibles avec la proximité des zones d'habitat ou le milieu environnant,
- Les étangs, les carrières.

ARTICLE 2 UB : OCCUPATIONS ET UTILISATIONS DU SOL ADMISES A DES CONDITIONS PARTICULIERES

Dans l'ensemble de la zone, les constructions nouvelles, les extensions des constructions existantes, ainsi que les changements de destination, sont conditionnés à la disponibilité de la ressource en eau potable, et à la capacité de traitement des eaux usées, induites par le projet.

Sont admis sous conditions :

- Les constructions destinées à l'artisanat qu'elles soient compatibles avec l'environnement et que la surface de plancher ne dépasse pas 250 m² par activité.

Dans les secteurs de mixité sociale repérés au règlement graphique, pour toute construction créant plus de 600 m² de surface de plancher à usage d'habitation ou plus de 8 logements, un minimum de 20% de la surface de plancher du programme de logements devra être affecté à la réalisation de logements locatifs sociaux et/ou accession sociale à la propriété.

ARTICLE 3 UB : ACCES ET VOIRIE

Accès

Pour être constructible, un terrain doit avoir accès à une voie publique ou privée en bon état de viabilité.

Les caractéristiques des accès doivent permettre de satisfaire aux exigences de la sécurité notamment des piétons, de la protection civile, de la lutte contre l'incendie et répondre à l'importance et à la destination des constructions.

Cette sécurité sera appréciée compte tenu, notamment, de la position des accès, de leur configuration ainsi que de la nature et de l'intensité du trafic.

Lorsque le terrain est riverain de deux ou plusieurs voies publiques, l'accès sur celles des voies qui présenterait une gêne ou un risque pour la circulation peut être interdit.

Voirie

Le permis de construire peut être refusé sur des terrains qui ne seraient pas desservis par des voies publiques ou privées, dans des conditions répondant aux exigences de sécurité et à l'importance et à la destination des constructions et notamment si les caractéristiques de ces voies rendent difficile la circulation des piétons en toute sécurité, la circulation ou l'utilisation des engins de lutte contre l'incendie, du service d'enlèvement des ordures ménagères et des autres services techniques.

Les voies nouvelles publiques ou privées ouvertes à la circulation automobile doivent avoir une largeur de plateforme de 5 mètres minimum.

Les voies nouvelles en impasse doivent être aménagées afin de permettre à tout véhicule de faire demi-tour.

ARTICLE 4 UB : DESSERTE PAR LES RESEAUX

Réseau de distribution d'eau potable

Toute construction ou installation qui requiert une alimentation en eau potable doit l'être par branchement au réseau public de distribution.

Réseaux d'assainissement

⇒ *Eaux usées domestiques :*

Toute construction ou installation doit évacuer ses eaux usées domestiques par branchement au réseau public d'assainissement recueillant les eaux usées, en respect du règlement d'assainissement en vigueur.

⇒ *Eaux usées non domestiques ou industrielles :*

Les eaux usées non domestiques ou industrielles ne peuvent être rejetées dans le réseau public d'assainissement recueillant les eaux usées sans autorisation, laquelle peut être subordonnée à certaines conditions, notamment à un prétraitement agréé, conformément aux réglementations d'assainissement en vigueur.

⇒ *Eaux pluviales :*

Conformément au règlement général d'assainissement, des dispositifs de gestion des eaux pluviales sont obligatoires avec ou sans raccordement au réseau public.

Toute parcelle doit chercher en priorité à :

- limiter l'imperméabilisation des sols,
- favoriser l'infiltration,
- faire de la rétention avant rejet au réseau.

En l'absence d'infiltration possible, une rétention de l'eau sur la parcelle est requise avant rejet. Toute construction ou installation doit être équipée d'un dispositif de stockage et d'évacuation des eaux pluviales.

Le rejet des eaux pluviales est autorisé si le débit de fuite à l'aval au sortir de la parcelle est

au plus égal à 15 litres par seconde et par hectare pour une pluie dont le temps de retour est de 10 ans.

Réseaux d'électricité, de téléphone, de télédiffusion

Les branchements aériens sont interdits.

Collecte des déchets et des ordures ménagères pour les nouvelles constructions

Toute opération de construction ou d'aménagement doit se conformer au règlement de collecte des ordures ménagères de la Communauté de Communes du Genevois annexé au PLU.

ARTICLE 5 UB : CARACTERISTIQUES DES TERRAINS

Non réglementé.

ARTICLE 6 UB : IMPLANTATION DES CONSTRUCTIONS PAR RAPPORT AUX VOIES ET EMPRISES PUBLIQUES

Définition du recul et mode de calcul

Le recul des constructions est mesuré horizontalement depuis chaque point de la façade de la construction jusqu'au point le plus proche de l'alignement. Ne sont pas pris en compte les éléments de construction tels que clôtures, les rampes d'accès, les débords de toiture jusqu'à 1,20 m, les corniches, les balcons ainsi que les parties enterrées des constructions.

Les règles de cet article s'appliquent aux voies publiques, privées et chemins ruraux ouverts à la circulation publique.

Dispositions générales

Les constructions doivent être implantées :

- avec un recul minimum de 3 mètres pour les constructions principales et pour les annexes,
- à l'alignement ou en retrait de 3 mètres minimum pour les annexes non créatives de surface de plancher.

Les constructions d'intérêt public ou d'intérêt général et les ouvrages techniques nécessaires au fonctionnement des services publics doivent être implantés à 1 m minimum des emprises publiques et des voies.

Dispositions particulières

Les règles du présent article ne s'appliquent pas aux aménagements, transformations ou extensions des constructions existantes non conformes aux prescriptions du présent article, dans la mesure où il n'en résultera pas une aggravation de la situation existante, selon schéma des dispositions générales.

Pour les constructions existantes, des travaux non conformes aux règles d'implantation ci-dessus peuvent être admis lorsqu'ils ont pour objet d'améliorer les performances phoniques,

thermiques ou énergétiques des constructions.

ARTICLE 7 UB : IMPLANTATION DES CONSTRUCTIONS PAR RAPPORT AUX LIMITES SEPARATIVES

Définition du recul et mode de calcul

Le recul est la distance comptée horizontalement de la construction, jusqu'au point le plus proche de la limite séparative. Les débords de toiture ne sont pas pris en compte jusqu'à 1,20 m. Au-delà de 1,20 m, seul le surplus est pris en compte.

Dispositions générales

Les constructions seront implantées :

- Soit sur limite séparative,
- Soit en respectant un recul minimum de 2 mètres.

Les annexes peuvent s'implanter en limite séparative.

Disposition particulière aux cours d'eau

Toute construction ou installation doit être édifiée à une distance au moins égale à 10 mètres des berges des cours d'eau telle que délimitée au règlement graphique.

Dispositions particulières

Les constructions d'intérêt public ou d'intérêt général et les ouvrages techniques nécessaires au fonctionnement des services publics doivent respecter un recul minimum de 1 m par rapport aux limites des propriétés voisines.

Lorsque par son implantation, une construction existante n'est pas conforme aux règles du présent article, les travaux qui ont pour objet d'améliorer la conformité de l'implantation, et les travaux qui sont sans effet sur l'implantation de la construction, sont autorisés.

Pour les constructions existantes, des travaux non conformes aux règles d'implantation ci-dessus peuvent être admis lorsqu'ils ont pour objet d'améliorer les performances phoniques, thermiques ou énergétiques des constructions.

ARTICLE 8 UB : IMPLANTATION DES CONSTRUCTIONS LES UNES PAR RAPPORT AUX AUTRES SUR UNE MEME PROPRIETE

Une distance d'au moins 4 mètres est imposée entre 2 bâtiments non contigus situés sur un terrain appartenant au même propriétaire. Cette règle ne s'applique pas aux constructions annexes et aux piscines. Les débords de toiture ne sont pas pris en compte jusqu'à 1,20 mètre. Au-delà de 1,20 mètre, seul le surplus est pris en compte.

ARTICLE 9 UB : EMPRISE AU SOL

L'emprise au sol des constructions ne peut excéder :

- en zone UB1, 25 % de la superficie du terrain,
- en zone UB2, 50% de la superficie du terrain.

ARTICLE 10 UB : HAUTEUR DES CONSTRUCTIONS

Définition et mode de calcul

La hauteur des constructions est mesurée à partir du terrain naturel avant travaux. Les ouvrages de très faible emprise et les édicules de toit tels que paratonnerres, souches de cheminées ne sont pas compris dans le calcul de la hauteur.

Dispositions générales

⇒ En zone UB1

La hauteur des constructions est réglementée comme suit :

- Hauteur maximale au faîtage: 12 mètres,
- Hauteur maximale à l'égout principal de la toiture : 9 mètres, soit un gabarit de construction de type R+2+Comble..

⇒ En zone UB2

La hauteur des constructions est réglementée comme suit :

- Hauteur maximale au faîtage: 10 mètres,
- Hauteur maximale à l'égout principal de la toiture : 7 mètres, soit un gabarit de construction de type R+1+Comble..

Les annexes sont limitées à 3,50 mètres de hauteur.

Dispositions particulières

Les aménagements, transformations ou extensions des constructions existantes non conformes aux prescriptions du présent article sont autorisées dans la mesure où il n'en résultera pas une aggravation de la non-conformité, selon schéma des dispositions générales.

Pour les constructions existantes, des travaux non conformes aux règles de hauteur ci-dessus peuvent être admis lorsqu'ils ont pour objet d'améliorer les performances phoniques, thermiques ou énergétiques des constructions.

ARTICLE 11 UB : ASPECT EXTERIEUR

Constructions

L'autorisation de construire peut être refusée ou n'être accordée que sous réserve de l'observation de prescriptions spéciales si les constructions, par leur situation, leur architecture, leurs dimensions ou l'aspect extérieur des bâtiments ou ouvrages à édifier ou à modifier, sont de nature à porter atteinte au caractère ou à l'intérêt des lieux avoisinants, aux sites, aux paysages naturels ou urbains ainsi qu'à la conservation des perspectives monumentales.

Les exhaussements de terrain ne pourront excéder 0,60 mètre par rapport au terrain naturel avant tout remaniement.

Toitures

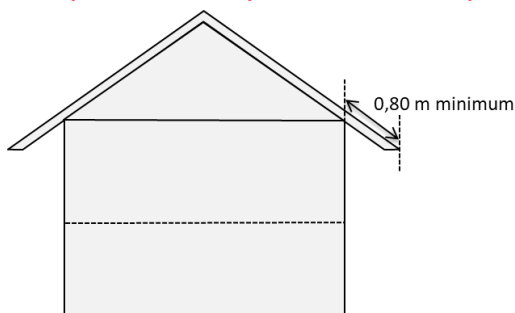
En cas de toiture en pente, celle-ci sera comprise entre 50% et 100%.

Des pentes différentes pourront être admises pour des éléments de construction

(vérandas, serres...) à condition de ne pas excéder 25 % de la surface totale de la toiture. La pente des toitures des constructions annexes n'est pas réglementée.

Les toitures à pan doivent être, en fonction de la teinte dominante des toitures environnantes, couvertes en tuiles ou matériau similaire de teinte brun-rouge ou gris. Les matériaux réfléchissants sont interdits.

Sauf contraintes techniques, les constructions doivent comporter des débords de toit de 0,80 m minimum pour les toitures des constructions principales. Le débord de toit doit avoir une pente identique au reste du pan de toiture considéré.



Façades

Les matériaux utilisés en extérieur doivent présenter un aspect fini. L'emploi à nu, en parements extérieurs, de matériaux normalement conçus pour être recouverts d'un enduit ou d'un autre type de revêtement, est interdit (exemple : parpaings, briques creuses, agglomérés, ...).

L'aspect des murs apparents autres que les façades de la construction, doit s'harmoniser à la fois avec ces dernières, mais aussi avec l'environnement immédiat au sol, aménagé, ou non, de la construction, notamment les rampes d'accès et les socles des stationnements souterrains ou semi-enterrés.

L'utilisation de teintes vives, ainsi que du blanc pur est proscrite.

Clôtures

Les clôtures pourront être constituées soit de :

- haies vives,
- grilles, grillages ou tout dispositif à claire-voie comportant ou non un mur bahut de 0,40 m maximum de hauteur.

Les haies végétales seront constituées d'une alternance de plusieurs variétés de végétaux, comprenant au minimum trois variétés différentes. Les haies sont privilégiées aux clôtures.

La hauteur maximale est fixée pour :

- les haies vives à 2,00 mètre,
- les autres clôtures à 1,70 mètre.

L'implantation des clôtures ne doit pas créer une gêne pour la circulation publique,
CHENEX – PLAN LOCAL D'URBANISME – REGLEMENT – PIECE ECRITE

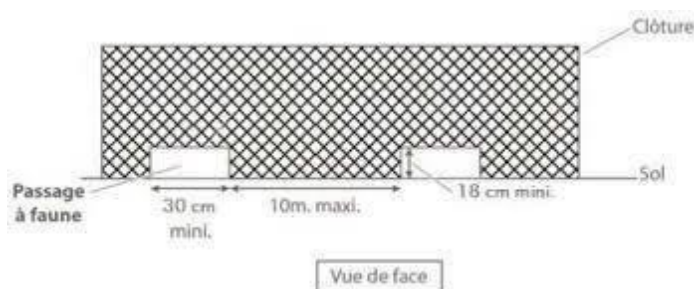
notamment en diminuant la visibilité de la circulation sur les voies. A proximité des carrefours des voies ouvertes à la circulation publique, la hauteur de ces dispositifs ne devra pas excéder la cote de 0.60 mètre en tout point du triangle de visibilité.

Le long de toutes les voies de circulation, l'autorité compétente en matière d'autorisation de construire peut émettre des conditions particulières concernant la nature et le retrait des clôtures ou de tout aménagement en tenant lieu lorsque cet aménagement est susceptible de faire obstacle ou de créer une gêne pour la circulation de tous véhicules, notamment d'engins agricoles, d'entretien ou de sécurité.

Toutes dispositions assurant la sécurité des usagers des voies publiques et celle des personnes utilisant les accès créés doivent être prises pour le débouché des véhicules sur la voie publique ou privée (visibilité, position, configuration, et pente).

Les haies sont privilégiées aux clôtures.

Dans le cas où une clôture est édiflée, des espaces libres au sol doivent être conservés, pour faciliter le déplacement de la petite faune (hérisson, écureuil, lérot, blaireau, lapin,...). Pour ce faire, les clôtures devront interrompues au sol tous les 10 m maximum, par section d'au moins 30 cm de largeur sans garde au sol sur au moins 18 cm de hauteur.

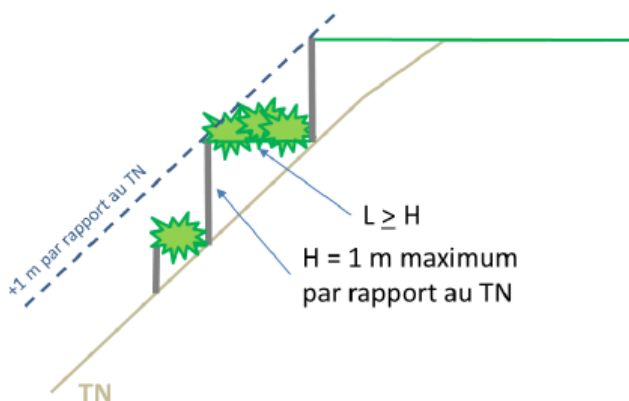


Gestion de la pente

Les constructions, par leur composition et leur accès, doivent s'adapter au terrain naturel ou existant, sans modification importante des pentes de celui-ci.

Pour l'aménagement des abords de la construction :

- en cas d'impossibilité technique pour rejoindre en pente douce le niveau du terrain naturel ou pour réaliser le blocage des pentes par des plantations, la réalisation d'ouvrages de soutènement est autorisée.
- concernant les ouvrages de soutènement non liés à la construction, ils ne peuvent excéder 1 m de hauteur par rapport au terrain naturel, doivent respecter un recul au moins égal à leur hauteur entre deux ouvrages, et un recul minimum de 1 m par rapport aux limites séparatives et de 2 m par rapport aux limites du domaine public, et faire l'objet d'une bonne intégration paysagère, avec végétalisation obligatoire des espaces entre les ouvrages de soutènement.



En cas d'emploi d'enrochements pour la réalisation d'ouvrages de soutènement, ils doivent être calibrés et ceux de type cyclopéens (composés de blocs de plus d'un mètre cube) sont interdits.

Le terrain naturel bordant les propriétés privées voisines ne peut être modifié sur une largeur de 1 m par rapport aux limites séparatives, et 2 m par rapport au domaine public.

Les dispositions du paragraphe ci-dessus ne s'appliquent pas au soutènement des rampes d'accès aux stationnements souterrains, et aux locaux en sous-sol, ni à celui des voies et emprises publiques.

ARTICLE 12 UB : STATIONNEMENT DES VEHICULES

Dispositions générales

Toute occupation ou utilisation du sol doit comporter des places de stationnement situées hors du domaine public, directement accessibles et correspondant aux besoins qu'elle entraîne ; le nombre minimum de places à réaliser est déterminé en tenant compte de leur nature, du taux et du rythme de fréquentation ainsi que des parkings publics existants à proximité.

Normes de stationnement pour les constructions nouvelles

Le nombre des places de stationnement requises est différent selon la destination des constructions et est celui prévu au tableau ci-après.

Type d'occupation du sol	Nombre de places par surface de plancher créée
<u>Habitation :</u> <ul style="list-style-type: none"> - Par logement, - Par opération de 4 logements ou plus, <p>Dans le cas où une tranche est entamée, le nombre de places exigées est arrondi au nombre entier supérieur.</p>	2 places, + 1 place visiteur par tranche de 4 logements
Commerce / artisanat / bureaux / hébergement hôtelier / équipements	

<u>publics ou d'intérêt collectif</u>	selon besoins
<u>Pour les opérations de construction générant des besoins en stationnement des vélos:</u> - Habitation / Bureaux : voir ci-après - <u>Autres destinations</u> : selon besoins	Local ou aire destiné au stationnement des vélos

Normes de stationnement pour les constructions existantes

Le décompte des places est différent selon la nature de l'opération envisagée :

⇒ *Pour les changements de destination*

En cas de changement de destination, le nombre de places exigées et celui prévu au tableau ci-dessus.

⇒ *Pour les extensions et travaux de réhabilitation :*

Aucune place de stationnement n'est requise, même dans le cas d'augmentation de la surface de plancher des lors que les travaux sont réalisés dans le volume bâti existant. Toutefois lorsque les travaux ont pour effet de créer un ou plusieurs logements, les normes prévues au tableau ci-dessus sont applicables pour les logements supplémentaires.

Normes de stationnement pour les vélos

Pour les opérations engendrant plus de 12 places de stationnement de véhicules, il sera exigé 1 emplacement de stationnement vélos par tranche de 3 places de stationnement véhicules.

L'espace destiné au stationnement des vélos devra respecter la réglementation du code de la construction et de l'habitation en vigueur.

ARTICLE 13 UB : ESPACES LIBRES ET PLANTATIONS

Les espaces libres de toute construction devront être aménagés et entretenus. Une liste indicative des végétaux préconisés est jointe en annexe au règlement.
50% des espaces libres seront aménagés en espaces perméables aux eaux pluviales.

Les aires de stationnement devront être plantées à raison d'un arbre pour 4 places de stationnement.

Les espaces boisés classés figurant au document graphique du règlement sont soumis aux dispositions de l'article L 113-1 du Code de l'urbanisme.

ARTICLE 14 UB : COEFFICIENT D'OCCUPATION DES SOLS (C.O.S.)

Sans objet.

**ARTICLE 15 UB : OBLIGATION EN MATIERE DE PERFORMANCES ENERGETIQUES
ET ENVIRONNEMENTALES**

Les constructions nouvelles et les opérations de réhabilitation doivent respecter la réglementation environnementale en vigueur.

**ARTICLE 16 UB : OBLIGATION EN MATIERE D'INFRASTRUCTURES ET DE
COMMUNICATIONS NUMERIQUES**

Non réglementé.

CHAPITRE 3 : REGLEMENT APPLICABLE A LA ZONE UC

ARTICLE 1 UC : OCCUPATIONS ET UTILISATIONS DU SOL INTERDITES

Sont interdites les occupations et utilisations du sol suivantes :

- Les constructions destinées à l'exploitation agricole ou forestière,
- Les constructions destinées à l'industrie et à l'entrepôt,
- Les terrains de camping et les parcs résidentiels de loisirs,
- Les habitations légères de loisirs,
- Les exhaussements et affouillements du sol qui ne sont pas liés à une occupation ou utilisation du sol admise ou soumise à des conditions particulières ou nécessaires aux fouilles archéologiques,
- Les dépôts à ciel ouvert de ferrailles, de matériaux et de déchets, de véhicules hors d'usage ainsi que le stockage de matières dangereuses incompatibles avec la proximité des zones d'habitat ou le milieu environnant,
- Les étangs, les carrières.

ARTICLE 2 UC : OCCUPATIONS ET UTILISATIONS DU SOL ADMISES A DES CONDITIONS PARTICULIERES

Dans l'ensemble de la zone, les constructions nouvelles, les extensions des constructions existantes, ainsi que les changements de destination, sont conditionnés à la disponibilité de la ressource en eau potable, et à la capacité de traitement des eaux usées, induites par le projet.

Sont admis sous conditions :

- Les constructions destinées à l'artisanat qu'elles soient compatibles avec l'environnement et que la surface de plancher ne dépasse pas 250 m² par activité,
- Les annexes des constructions principales, dans la limite de deux maximum (hors piscine mais y compris celles existantes à la date d'approbation de la modification n°2 du PLU) par construction principale.

Dans les secteurs de mixité sociale repérés au règlement graphique, pour toute construction créant plus de 600 m² de surface de plancher à usage d'habitation ou plus de 8 logements, un minimum de 20% de la surface de plancher du programme de logements devra être affecté à la réalisation de logements locatifs sociaux et/ou accession sociale à la propriété.

ARTICLE 3 UC : ACCES ET VOIRIE

Accès

Pour être constructible, un terrain doit avoir accès à une voie publique ou privée en bon état de viabilité.

Les caractéristiques des accès doivent permettre de satisfaire aux exigences de la sécurité notamment des piétons, de la protection civile, de la lutte contre l'incendie et répondre à l'importance et à la destination des constructions.

Cette sécurité sera appréciée compte tenu, notamment, de la position des accès, de leur

configuration ainsi que de la nature et de l'intensité du trafic.

Lorsque le terrain est riverain de deux ou plusieurs voies publiques, l'accès sur celles des voies qui présenterait une gêne ou un risque pour la circulation peut être interdit.

Voirie

Le permis de construire peut être refusé sur des terrains qui ne seraient pas desservis par des voies publiques ou privées, dans des conditions répondant aux exigences de sécurité et à l'importance et à la destination des constructions et notamment si les caractéristiques de ces voies rendent difficile la circulation des piétons en toute sécurité, la circulation ou l'utilisation des engins de lutte contre l'incendie, du service d'enlèvement des ordures ménagères et des autres services techniques.

Les voies nouvelles publiques ou privées ouvertes à la circulation automobile doivent avoir une largeur de plateforme de 5 mètres minimum.

Les voies nouvelles en impasse doivent être aménagées afin de permettre à tout véhicule de faire demi-tour.

ARTICLE 4 UC : DESSERTE PAR LES RESEAUX

Réseau de distribution d'eau potable

Toute construction ou installation qui requiert une alimentation en eau potable doit l'être par branchement au réseau public de distribution.

Réseaux d'assainissement

⇒ *Eaux usées domestiques :*

Toute construction ou installation doit évacuer ses eaux usées domestiques par branchement au réseau public d'assainissement recueillant les eaux usées, en respect du règlement d'assainissement en vigueur.

⇒ *Eaux usées non domestiques ou industrielles :*

Les eaux usées non domestiques ou industrielles ne peuvent être rejetées dans le réseau public d'assainissement recueillant les eaux usées sans autorisation, laquelle peut être subordonnée à certaines conditions, notamment à un prétraitement agréé, conformément aux réglementations d'assainissement en vigueur.

⇒ *Eaux pluviales :*

Conformément au règlement général d'assainissement, des dispositifs de gestion des eaux pluviales sont obligatoires avec ou sans raccordement au réseau public.

Toute parcelle doit chercher en priorité à :

- limiter l'imperméabilisation des sols,
- favoriser l'infiltration,
- faire de la rétention avant rejet au réseau.

En l'absence d'infiltration possible, une rétention de l'eau sur la parcelle est requise avant rejet. Toute construction ou installation doit être équipée d'un dispositif de stockage et d'évacuation des eaux pluviales.

Le rejet des eaux pluviales est autorisé si le débit de fuite à l'aval au sortir de la parcelle est au plus égal à 15 litres par seconde et par hectare pour une pluie dont le temps de retour est de 10 ans.

Réseaux d'électricité, de téléphone, de télédiffusion Les branchements aériens sont interdits.

Collecte des déchets et des ordures ménagères pour les nouvelles constructions

Toute opération de construction ou d'aménagement doit se conformer au règlement de collecte des ordures ménagères de la Communauté de Communes du Genevois annexé au PLU.

ARTICLE 5 UC : CARACTERISTIQUES DES TERRAINS

Non réglementé.

ARTICLE 6 UC : IMPLANTATION DES CONSTRUCTIONS PAR RAPPORT AUX VOIES ET EMPRISES PUBLIQUES

Définition du recul et mode de calcul

Le recul des constructions est mesuré horizontalement depuis chaque point de la façade de la construction jusqu'au point le plus proche de l'alignement. Ne sont pas pris en compte les éléments de construction tels que clôtures, les rampes d'accès, les débords de toiture jusqu'à 1,20 m, les corniches, les balcons ainsi que les parties enterrées des constructions.

Les règles de cet article s'appliquent aux voies publiques, privées et chemins ruraux ouverts à la circulation publique.

Dispositions générales

Les constructions doivent être implantées :

- avec un recul minimum de 4 mètres pour les constructions principales et pour les annexes,
- à l'alignement ou en retrait de 3 mètres minimum pour les annexes non créatives de surface de plancher.

Les constructions d'intérêt public ou d'intérêt général et les ouvrages techniques nécessaires au fonctionnement des services publics doivent être implantés à 1 m minimum des emprises publiques et des voies.

Dispositions particulières

Les règles du présent article ne s'appliquent pas aux aménagements, transformations ou extensions des constructions existantes non conformes aux prescriptions du présent article, dans la mesure où il n'en résultera pas une aggravation de la situation existante, selon schéma des dispositions générales.

Pour les constructions existantes, des travaux non conformes aux règles d'implantation ci-dessus peuvent être admis lorsqu'ils ont pour objet d'améliorer les performances phoniques, thermiques ou énergétiques des constructions.

ARTICLE 7 UC : IMPLANTATION DES CONSTRUCTIONS PAR RAPPORT AUX LIMITES SEPARATIVES

Définition du recul et mode de calcul

Le recul est la distance comptée horizontalement de la construction, jusqu'au point le plus proche de la limite séparative. Les débords de toiture ne sont pas pris en compte jusqu'à 1,20 m. Au-delà de 1,20 m, seul le surplus est pris en compte.

Dispositions générales

Les constructions doivent être implantées avec un recul minimum de 4 mètres.
Les annexes peuvent s'implanter en limite séparative.

Disposition particulière aux cours d'eau

Toute construction ou installation doit être édifiée à une distance au moins égale à 10 mètres des berges des cours d'eau telle que délimitée au règlement graphique.

Dispositions particulières

Les constructions d'intérêt public ou d'intérêt général et les ouvrages techniques nécessaires au fonctionnement des services publics doivent respecter un recul minimum de 1 m par rapport aux limites des propriétés voisines.

Lorsque par son implantation, une construction existante n'est pas conforme aux règles du présent article, les travaux qui ont pour objet d'améliorer la conformité de l'implantation, et les travaux qui sont sans effet sur l'implantation de la construction, sont autorisés.

Pour les constructions existantes, des travaux non conformes aux règles d'implantation ci-dessus peuvent être admis lorsqu'ils ont pour objet d'améliorer les performances phoniques, thermiques ou énergétiques des constructions.

ARTICLE 8 UC : IMPLANTATION DES CONSTRUCTIONS LES UNES PAR RAPPORT AUX AUTRES SUR UNE MEME PROPRIETE

Une distance d'au moins 8 mètres est imposée entre 2 bâtiments non contigus situés sur un terrain appartenant au même propriétaire. Cette règle ne s'applique pas aux constructions annexes et aux piscines. Les débords de toiture ne sont pas pris en compte jusqu'à 1,20 mètre. Au-delà de 1,20 mètre, seul le surplus est pris en compte.

ARTICLE 9 UC : EMPRISE AU SOL

L'emprise au sol des constructions ne peut excéder ~~30%~~ 20% de la superficie du terrain.
L'emprise au sol totale des annexes autorisées ne doit pas dépasser 40 m².

ARTICLE 10 UC : HAUTEUR DES CONSTRUCTIONS

Définition et mode de calcul

La hauteur des constructions est mesurée à partir du terrain naturel avant travaux. Les ouvrages de très faible emprise et les édicules de toit tels que paratonnerres, souches de cheminées ne sont pas compris dans le calcul de la hauteur.

Dispositions générales

La hauteur des constructions **nouvelles** est réglementée comme suit :

- Hauteur maximale au faîtage : **10 mètres, 9 mètres,**
- Hauteur maximale à l'égout principal de la toiture : 7 mètres, soit un gabarit de construction de type R+1+Comble.

Les annexes sont limitées à 3,50 mètres de hauteur.

Dispositions particulières

Les aménagements, transformations ou extensions des constructions existantes non conformes aux prescriptions du présent article sont autorisées dans la mesure où il n'en résultera pas une aggravation de la non-conformité, selon schéma des dispositions générales.

Pour les constructions existantes, des travaux non conformes aux règles de hauteur ci-dessus peuvent être admis lorsqu'ils ont pour objet d'améliorer les performances phoniques, thermiques ou énergétiques des constructions.

ARTICLE 11 UC : ASPECT EXTERIEUR

Constructions

L'autorisation de construire peut être refusée ou n'être accordée que sous réserve de l'observation de prescriptions spéciales si les constructions, par leur situation, leur architecture, leurs dimensions ou l'aspect extérieur des bâtiments ou ouvrages à édifier ou à modifier, sont de nature à porter atteinte au caractère ou à l'intérêt des lieux avoisinants, aux sites, aux paysages naturels ou urbains ainsi qu'à la conservation des perspectives monumentales.

Les exhaussements de terrain ne pourront excéder 0,60 mètre par rapport au terrain naturel avant tout remaniement.

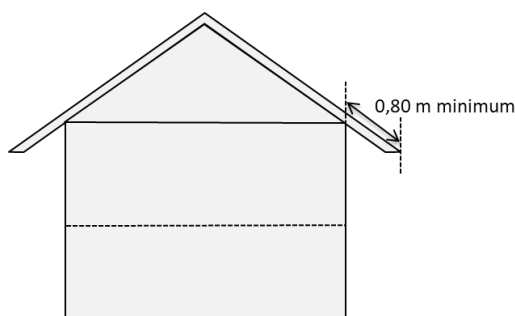
Toitures

En cas de toiture en pente, celle-ci sera comprise entre 50% et 100%.

Des pentes différentes pourront être admises pour des éléments de construction (vérandas, serres...) à condition de ne pas excéder 25 % de la surface totale de la toiture. La pente des toitures des constructions annexes n'est pas réglementée.

Les toitures à pan doivent être, en fonction de la teinte dominante des toitures environnantes, couvertes en tuiles ou matériau similaire de teinte brun-rouge ou gris. Les matériaux réfléchissants sont interdits.

Sauf contraintes techniques, les constructions doivent comporter des débords de toit de 0,80 m minimum pour les toitures des constructions principales. Le débord de toit doit avoir une pente identique au reste du pan de toiture considéré.



Façades

Les matériaux utilisés en extérieur doivent présenter un aspect fini. L'emploi à nu, en parements extérieurs, de matériaux normalement conçus pour être recouverts d'un enduit ou d'un autre type de revêtement, est interdit (exemple : parpaings, briques creuses, agglomérés, ...).

L'aspect des murs apparents autres que les façades de la construction, doit s'harmoniser à la fois avec ces dernières, mais aussi avec l'environnement immédiat au sol, aménagé, ou non, de la construction, notamment les rampes d'accès et les socles des stationnements souterrains ou semi-enterrés.

L'utilisation de teintes vives, ainsi que du blanc pur est proscrite.

Clôtures

Les clôtures pourront être constituées soit de :

- haies vives,
- grilles, grillages ou tout dispositif à claire-voie comportant ou non un mur bahut de 0,40 m maximum de hauteur.

Les haies végétales seront constituées d'une alternance de plusieurs variétés de végétaux, comprenant au minimum trois variétés différentes. Les haies sont privilégiées aux clôtures.

La hauteur maximale est fixée pour :

- les haies vives à 2,00 mètre,
- les autres clôtures à 1,70 mètre.

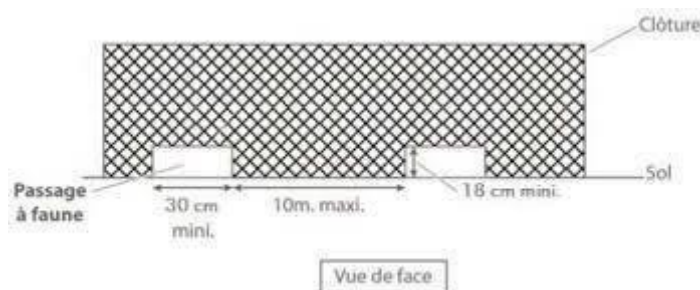
L'implantation des clôtures ne doit pas créer une gêne pour la circulation publique, notamment en diminuant la visibilité de la circulation sur les voies. A proximité des carrefours des voies ouvertes à la circulation publique, la hauteur de ces dispositifs ne devra pas excéder la cote de 0,60 mètre en tout point du triangle de visibilité.

Le long de toutes les voies de circulation, l'autorité compétente en matière d'autorisation de construire peut émettre des conditions particulières concernant la nature et le retrait des clôtures ou de tout aménagement en tenant lieu lorsque cet aménagement est susceptible de faire obstacle ou de créer une gêne pour la circulation de tous véhicules, notamment d'engins agricoles, d'entretien ou de sécurité.

Toutes dispositions assurant la sécurité des usagers des voies publiques et celle des personnes utilisant les accès créés doivent être prises pour le débouché des véhicules sur

la voie publique ou privée (visibilité, position, configuration, et pente).

Dans le cas où une clôture est édiflée, des espaces libres au sol doivent être conservés, pour faciliter le déplacement de la petite faune (hérisson, écureuil, léro, blaireau, lapin, ...). Pour ce faire, les clôtures devront interrompues au sol tous les 10 m maximum, par section d'au moins 30 cm de largeur sans garde au sol sur au moins 18 cm de hauteur.

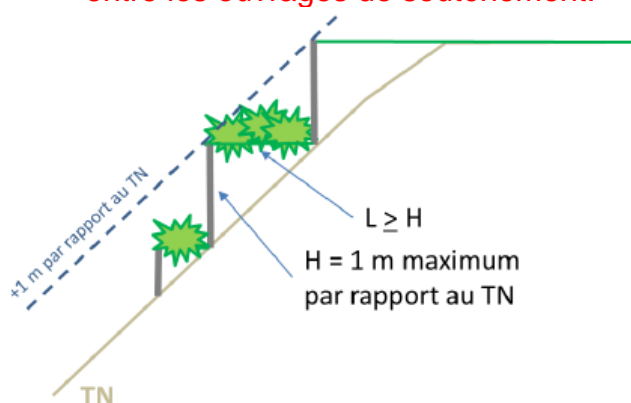


Gestion de la pente

Les constructions, par leur composition et leur accès, doivent s'adapter au terrain naturel ou existant, sans modification importante des pentes de celui-ci.

Pour l'aménagement des abords de la construction :

- en cas d'impossibilité technique pour rejoindre en pente douce le niveau du terrain naturel ou pour réaliser le blocage des pentes par des plantations, la réalisation d'ouvrages de soutènement est autorisée.
- concernant les ouvrages de soutènement non liés à la construction, ils ne peuvent excéder 1 m de hauteur par rapport au terrain naturel, doivent respecter un recul au moins égal à leur hauteur entre deux ouvrages, et un recul minimum de 1 m par rapport aux limites séparatives et de 2 m par rapport aux limites du domaine public, et faire l'objet d'une bonne intégration paysagère, avec végétalisation obligatoire des espaces entre les ouvrages de soutènement.



En cas d'emploi d'enrochements pour la réalisation d'ouvrages de soutènement, ils doivent être calibrés et ceux de type cyclopéens (composés de blocs de plus d'un mètre cube) sont interdits.

Le terrain naturel bordant les propriétés privées voisines ne peut être modifié sur une largeur de 1 m par rapport aux limites séparatives, et 2 m par rapport au domaine public.

Les dispositions du paragraphe ci-dessus ne s'appliquent pas au soutènement des rampes

d'accès aux stationnements souterrains, et aux locaux en sous-sol, ni à celui des voies et emprises publiques.

ARTICLE 12 UC : STATIONNEMENT DES VEHICULES

Dispositions générales

Toute occupation ou utilisation du sol doit comporter des places de stationnement situées hors du domaine public, directement accessibles et correspondant aux besoins qu'elle entraîne ; le nombre minimum de places à réaliser est déterminé en tenant compte de leur nature, du taux et du rythme de fréquentation ainsi que des parkings publics existants à proximité.

Normes de stationnement pour les constructions nouvelles

Le nombre des places de stationnement requises est différent selon la destination des constructions et est celui prévu au tableau ci-après.

Type d'occupation du sol	Nombre de places par surface de plancher créée
<ul style="list-style-type: none">- Par logement,- Par opération de 4 logements ou plus, <p>Dans le cas où une tranche est entamée, le nombre de places exigées est arrondi au nombre entier supérieur.</p>	2 places, + 1 place visiteur par tranche de 4 logements
<u>Commerce / artisanat / bureaux / hébergement hôtelier / équipements publics ou d'intérêt collectif</u>	selon besoins
<u>Pour les opérations de construction générant des besoins en stationnement des vélos:</u> Habitation / Bureaux : voir ci-après	Local ou aire destiné au stationnement des vélos

Normes de stationnement pour les constructions existantes

Le décompte des places est différent selon la nature de l'opération envisagée :

⇒ *Pour les changements de destination*

En cas de changement de destination, le nombre de places exigées et celui prévu au tableau ci-dessus.

⇒ *Pour les extensions et travaux de réhabilitation :*

Aucune place de stationnement n'est requise, même dans le cas d'augmentation de la surface de plancher des lors que les travaux sont réalisés dans le volume bâti existant. Toutefois lorsque les travaux ont pour effet de créer un ou plusieurs logements, les normes prévues au tableau ci-dessus sont applicables pour les logements supplémentaires.

Normes de stationnement pour les vélos

Pour les opérations engendrant plus de 12 places de stationnement de véhicules, il sera exigé 1 emplacement de stationnement vélos par tranche de 3 places de stationnement véhicules.

L'espace destiné au stationnement des vélos devra respecter la réglementation du code de la construction et de l'habitation en vigueur.

ARTICLE 13 UC : ESPACES LIBRES ET PLANTATIONS

Les espaces libres de toute construction devront être aménagés et entretenus. Une liste indicative des végétaux préconisés est jointe en annexe au règlement.

~~60% des espaces libres seront aménagés en espaces perméables aux eaux pluviales.~~

~~Toute opération de construction doit comporter un minimum :~~

- ~~- d'espaces verts correspondant à 60% de l'assiette foncière de la construction considérée,~~
- ~~- d'espaces perméables correspondant à 70% de l'assiette foncière de la construction considérée.~~

Les aires de stationnement devront être plantées à raison d'un arbre pour 4 places de stationnement.

Les espaces boisés classés figurant au document graphique du règlement sont soumis aux dispositions de l'article L 113-1 du Code de l'urbanisme.

ARTICLE 14 UC : COEFFICIENT D'OCCUPATION DES SOLS (C.O.S.)

Sans objet.

ARTICLE 15 UC : OBLIGATION EN MATIERE DE PERFORMANCES ENERGETIQUES ET ENVIRONNEMENTALES

Les constructions nouvelles et les opérations de réhabilitation doivent respecter la réglementation environnementale en vigueur.

ARTICLE 16 UC : OBLIGATION EN MATIERE D'INFRASTRUCTURES ET DE COMMUNICATIONS NUMERIQUES

Non réglementé.

CHAPITRE 4 : REGLEMENT APPLICABLE A LA ZONE UE

ARTICLE 1 UE : OCCUPATIONS ET UTILISATIONS DU SOL INTERDITES

Sont interdites les occupations et utilisations du sol suivantes :

- Les constructions destinées à l'habitation, à l'hébergement hôtelier, aux bureaux, au commerce à l'exception de celles mentionnées à l'article 2 ;
- Les constructions destinées à l'artisanat, à l'industrie, à l'exploitation agricole ou forestière ou à la fonction d'entrepôt ;
- Les installations, travaux et ouvrages suivants quelle que soit leur dimension et la durée de l'occupation ou de l'utilisation du terrain :
 - Les parcs d'attractions permanents ;
 - Les garages collectifs de caravanes ;
 - L'aménagement des terrains de camping et de caravanage, ainsi que les parcs résidentiels de loisirs ;
 - Les étangs, les carrières.

Sont en outre interdits en zone UE1 :

- Les dépôts à ciel ouvert de ferrailles, de matériaux et de déchets, de véhicules hors d'usage ainsi que le stockage de matières dangereuses incompatibles avec la proximité des zones d'habitat ou le milieu environnant ;
- Les exhaussements et affouillements du sol qui ne sont pas liés à une occupation ou utilisation du sol admise ou soumise à des conditions particulières ou nécessaires aux fouilles archéologiques ;

Sont en outre interdits en zone UE2 :

- Les dépôts de véhicules hors d'usage ainsi que le stockage de matières dangereuses,

ARTICLE 2 UE : OCCUPATIONS ET UTILISATIONS DU SOL SOUMISES A DES CONDITIONS PARTICULIERES

Dans l'ensemble de la zone, les constructions nouvelles, les extensions des constructions existantes, ainsi que les changements de destination, sont conditionnés à la disponibilité de la ressource en eau potable, et à la capacité de traitement des eaux usées, induites par le projet.

Sont admis sous conditions :

- Les logements de fonction ou de gardiennage nécessaires et liés aux services publics ou d'intérêt collectif.

Sont en outre admis sous conditions en zone UE2 :

- Les exhaussements et affouillements du sol dans la limite de 2 mètres par rapport au terrain naturel (altimétrie définie à l'approbation du PLU).

ARTICLE 3 UE : ACCES ET VOIRIE

Accès

Pour être constructible, un terrain doit avoir accès à une voie publique ou privée en bon état de viabilité.

Les caractéristiques des accès doivent permettre de satisfaire aux exigences de la sécurité notamment des piétons, de la protection civile, de la lutte contre l'incendie et du service d'enlèvement des ordures ménagères et répondre à l'importance et à la destination des constructions.

Cette sécurité sera appréciée compte tenu, notamment, de la position des accès, de leur configuration ainsi que de la nature et de l'intensité du trafic.

Voirie

Le permis de construire peut-être refusé sur des terrains qui ne seraient pas desservis par des voies publiques ou privées dans des conditions répondant aux exigences de sécurité et à l'importance et à la destination des constructions et notamment si les caractéristiques de ces voies rendent difficile la circulation des piétons en toute sécurité, la circulation ou l'utilisation des engins de lutte contre l'incendie du service d'enlèvement des ordures ménagères et des autres services techniques.

ARTICLE 4 UE : DESSERTE PAR LES RESEAUX

Réseau de distribution d'eau potable

Toute construction ou installation qui requiert une alimentation en eau potable doit l'être par branchement au réseau public de distribution.

Réseaux d'assainissement

⇒ Eaux usées domestiques

Toute construction ou installation doit évacuer ses eaux usées domestiques par branchement au réseau public d'assainissement recueillant les eaux usées, en respect du règlement d'assainissement en vigueur.

⇒ Eaux usées non domestiques ou industrielles

Les eaux usées non domestiques ou industrielles ne peuvent être rejetées dans le réseau public d'assainissement recueillant les eaux usées sans autorisation, laquelle peut être subordonnée à certaines conditions, notamment à un prétraitement agréé, conformément aux réglementations d'assainissement en vigueur.

⇒ Eaux pluviales

Conformément au règlement général d'assainissement, des dispositifs de gestion des eaux pluviales sont obligatoires avec ou sans raccordement au réseau public.

Toute parcelle doit chercher en priorité à :

- limiter l'imperméabilisation des sols,
- favoriser l'infiltration,
- faire de la rétention avant rejet au réseau.

En l'absence d'infiltration possible, une rétention de l'eau sur la parcelle est requise avant

rejet. Toute construction ou installation doit être équipée d'un dispositif de stockage et d'évacuation des eaux pluviales.

Le rejet des eaux pluviales est autorisé si le débit de fuite à l'aval au sortir de la parcelle est au plus égal à 15 litres par seconde et par hectare pour une pluie dont le temps de retour est de 10 ans.

Réseaux d'électricité, de téléphone, de télédiffusion

Les branchements aériens sont interdits.

ARTICLE 5 UE : CARACTERISTIQUES DES TERRAINS

Non réglementé

ARTICLE 6 UE : IMPLANTATION DES CONSTRUCTIONS PAR RAPPORT AUX VOIES ET EMPRISES PUBLIQUES

Dispositions générales

Les constructions seront implantées avec un recul minimal de 2 mètres par rapport à la limite des voies et emprises publiques.

Dispositions particulières :

Les constructions d'intérêt public ou d'intérêt général et les ouvrages techniques nécessaires au fonctionnement des services publics doivent être implantés à 1 m minimum des emprises publiques et des voies.

Les règles du présent article ne s'appliquent pas aux aménagements, transformations ou extensions des constructions existantes non conformes aux prescriptions du présent article, dans la mesure où il n'en résultera pas une aggravation de la situation existante, selon schéma des dispositions générales.

ARTICLE 7 UE : IMPLANTATION DES CONSTRUCTIONS PAR RAPPORT AUX LIMITES SEPARATIVES

Dispositions générales

Les constructions seront implantées soit sur limite soit en respectant un recul minimal de 1 mètre.

Disposition particulière aux cours d'eau

Toute construction ou installation doit être édifiée à une distance au moins égale à 10 mètres des berges des cours d'eau telle que délimitée au règlement graphique.

Disposition particulière :

Les constructions d'intérêt public ou d'intérêt général et les ouvrages techniques nécessaires au fonctionnement des services publics doivent respecter un recul minimum de 1 m par rapport aux limites des propriétés voisines.

Les règles du présent article ne s'appliquent pas aux aménagements, transformations ou extensions des constructions existantes non conformes aux prescriptions du présent article, dans la mesure où il n'en résultera pas une aggravation de la situation existante, selon schéma des dispositions générales.

ARTICLE 8 UE : IMPLANTATION DES CONSTRUCTIONS LES UNES PAR RAPPORT AUX AUTRES SUR UNE MEME PROPRIETE

Non réglementée

ARTICLE 9 UE : EMPRISE AU SOL

Non réglementé.

ARTICLE 10 UE : HAUTEUR DES CONSTRUCTIONS

Non réglementé.

ARTICLE 11 UE : ASPECT EXTERIEUR

L'autorisation de construire peut être refusée ou n'être accordée que sous réserve de l'observation de prescriptions spéciales si les constructions, par leur situation, leur architecture, leurs dimensions ou l'aspect extérieur des bâtiments ou ouvrages à édifier ou à modifier, sont de nature à porter atteinte au caractère ou à l'intérêt des lieux avoisinants, aux sites, aux paysages naturels ou urbains ainsi qu'à la conservation des perspectives monumentales.

Les constructions, par leur composition et leur accès, doivent s'adapter au terrain naturel ou existant, sans modification importante des pentes de celui-ci.

ARTICLE 12 UE : STATIONNEMENT DES VEHICULES

Toute occupation ou utilisation du sol doit comporter des places de stationnement situées hors du domaine public, directement accessibles et correspondant aux besoins qu'elle entraîne ; le nombre minimum de places à réaliser est déterminé en tenant compte de leur nature, du taux et du rythme de fréquentation ainsi que des parkings publics existants à proximité.

L'espace destiné au stationnement des vélos devra respecter la réglementation du code de la construction et de l'habitation en vigueur.

ARTICLE 13 UE : ESPACES LIBRES ET PLANTATIONS

Les espaces libres de toute construction devront être aménagés et entretenus. Une liste indicative des végétaux préconisés est jointe en annexe au règlement.

50% des espaces libres seront aménagés en espaces perméables aux eaux pluviales.
Les aires de stationnement devront être plantées à raison d'un arbre pour 4 places de stationnement.

Les espaces boisés classés figurant au document graphique du règlement sont soumis aux dispositions de l'article L 113-1 du Code de l'urbanisme.

ARTICLE 14 UE : COEFFICIENT D'OCCUPATION DES SOLS (C.O.S.)

Sans objet.

ARTICLE 15 UE : OBLIGATION EN MATIERE DE PERFORMANCES ENERGETIQUES ET ENVIRONNEMENTALES

Les constructions nouvelles et les opérations de réhabilitation doivent respecter la réglementation environnementale en vigueur.

ARTICLE 16 UE : OBLIGATION EN MATIERE D'INFRASTRUCTURES ET DE COMMUNICATIONS NUMERIQUES

Non réglementé.

CHAPITRE 5 : REGLEMENT APPLICABLE A LA ZONE UX

ARTICLE 1 UX : OCCUPATIONS ET UTILISATIONS DU SOL INTERDITES

Sont interdites les occupations et utilisations du sol suivantes :

- Les constructions destinées à l'habitation sauf celles citées à l'article 2,
- Les constructions destinées à l'exploitation agricole ou forestière,
- Les installations, travaux et ouvrages suivants quelle que soit leur dimension et la durée de l'occupation ou de l'utilisation du terrain :
 - Les parcs d'attractions permanents ;
 - Les garages collectifs de caravanes ;
 - L'aménagement des terrains de camping et de caravanage, ainsi que les parcs résidentiels de loisirs ;
 - Les exhaussements et affouillements du sol qui ne sont pas liés à une occupation ou utilisation du sol admise ou soumise à des conditions particulières ou nécessaires aux fouilles archéologiques ;
 - Les dépôts de véhicules hors d'usage ;
 - Les dépôts et stockage de matières dangereuses incompatibles avec la proximité des zones d'habitat ou le milieu environnant ;
 - Les étangs, les carrières.

ARTICLE 2 UX : OCCUPATIONS ET UTILISATIONS DU SOL SOUMISES A DES CONDITIONS PARTICULIERES

Dans l'ensemble de la zone, les constructions nouvelles, les extensions des constructions existantes, ainsi que les changements de destination, sont conditionnés à la disponibilité de la ressource en eau potable, et à la capacité de traitement des eaux usées, induites par le projet.

- Les logements de fonction ou de gardiennage de l'activité, dans la limite d'un logement ~~par activité~~ **par construction** implantée dans la zone et aux conditions suivantes :
 - que le logement fasse partie intégrante du bâtiment d'activités, sauf si des mesures de sécurité l'interdisent.
 - que la surface de plancher du logement soit limitée à 40 m².
 - **que la nécessité de résider sur le site de l'activité soit dûment justifiée, et soit en lien avec la ou les activités présentes au sein de la construction considérée.**

ARTICLE 3 UX : ACCES ET VOIRIE

Accès :

Pour être constructible, un terrain doit avoir accès à une voie publique ou privée qui permette de satisfaire aux exigences de la sécurité notamment des piétons, de la protection civile, de la lutte contre l'incendie et répondre à l'importance et à la destination des constructions.

Cette sécurité sera appréciée compte tenu, notamment, de la position des accès, de leur configuration ainsi que de la nature et de l'intensité du trafic.

Voirie :

Le permis de construire peut être refusé sur des terrains qui ne seraient pas desservis par des voies publiques ou privées dans des conditions répondant aux exigences et à l'importance ou à la destination de l'immeuble ou de l'ensemble d'immeubles envisagés et notamment si les caractéristiques de ces voies rendent difficile la circulation des piétons en toute sécurité, la circulation ou l'utilisation des engins de lutte contre l'incendie du service d'enlèvement des ordures ménagères et des autres services techniques.

ARTICLE 4 UX : DESSERTE PAR LES RESEAUX

Alimentation en eau potable

Toute construction ou installation qui requiert une alimentation en eau potable doit l'être par branchement au réseau public de distribution.

Assainissement

Le traitement des eaux usées et la gestion des eaux pluviales seront conformes au règlement général d'assainissement.

⇒ Eaux usées domestiques

Toute construction ou installation doit évacuer ses eaux usées par branchement au réseau public d'assainissement recueillant les eaux usées.

⇒ Eaux usées non domestiques ou industrielles

Les eaux usées non domestiques ou industrielles ne peuvent être rejetées dans le réseau public d'assainissement recueillant les eaux usées sans autorisation, laquelle peut être subordonnée à certaines conditions, notamment à un prétraitement agréé, conformément aux réglementations en vigueur.

⇒ Eaux pluviales :

Conformément au règlement général d'assainissement, des dispositifs de gestion des eaux pluviales sont obligatoires avec ou sans raccordement au réseau public.

Toute parcelle doit chercher en priorité à :

- limiter l'imperméabilisation des sols,
- favoriser l'infiltration,
- faire de la rétention avant rejet au réseau.

En l'absence d'infiltration possible, une rétention de l'eau sur la parcelle est requise avant rejet. Toute construction ou installation doit être équipée d'un dispositif de stockage et d'évacuation des eaux pluviales.

Le rejet des eaux pluviales est autorisé si le débit de fuite à l'aval au sortir de la parcelle est au plus égal à 15 litres par seconde et par hectare pour une pluie dont le temps de retour est de 10 ans.

Electricité, téléphone, télédiffusion

Les branchements aériens sont interdits.

ARTICLE 5 UX : CARACTERISTIQUES DES TERRAINS

Non réglementé.

ARTICLE 6 UX : IMPLANTATION DES CONSTRUCTIONS PAR RAPPORT AUX VOIES ET EMPRISES PUBLIQUES

Définition du recul et mode de calcul

Le recul des constructions est mesuré horizontalement depuis chaque point de la façade de la construction jusqu'au point le plus proche de l'alignement. Ne sont pas pris en compte les éléments de construction tels que clôtures, les rampes d'accès, les débords de toiture jusqu'à 0,60 m, ainsi que les parties enterrées des constructions.

Les règles de cet article s'appliquent aux voies publiques, privées et chemins ruraux ouverts à la circulation publique.

Dispositions générales :

Les constructions doivent s'implanter avec un recul de 3 mètres minimum à partir de l'alignement des voies.

Dispositions particulières :

Les constructions d'intérêt public ou d'intérêt général et les ouvrages techniques nécessaires au fonctionnement des services publics doivent être implantés à 1 m minimum des emprises publiques et des voies.

Les règles du présent article ne s'appliquent pas aux aménagements, transformations ou extensions des constructions existantes non conformes aux prescriptions du présent article, dans la mesure où il n'en résultera pas une aggravation de la situation existante, selon schéma des dispositions générales.

ARTICLE 7 UX : IMPLANTATION DES CONSTRUCTIONS PAR RAPPORT AUX LIMITES SEPARATIVES

Définition du recul et mode de calcul

Le recul est la distance comptée horizontalement de la construction, jusqu'au point le plus proche de la limite séparative. Les débords de toiture ne sont pas pris en compte jusqu'à 0,60 m. Au-delà de 0,60 m, seul le surplus est pris en compte.

Dispositions générales :

Les constructions doivent être implantées avec un recul minimum de 4 mètres.

Dispositions particulières :

Toute construction ou installation doit être édifiée à une distance au moins égale à 10 mètres des berges des cours d'eau telle que délimitée au règlement graphique.

Les constructions d'intérêt public ou d'intérêt général et les ouvrages techniques nécessaires au fonctionnement des services publics doivent respecter un recul minimum de 1 m par rapport aux limites des propriétés voisines.

Les règles du présent article ne s'appliquent pas aux aménagements, transformations ou extensions des constructions existantes non conformes aux prescriptions du présent article, dans la mesure où il n'en résultera pas une aggravation de la situation existante, selon schéma des dispositions générales.

ARTICLE 8 UX : IMPLANTATION DES CONSTRUCTIONS LES UNES PAR RAPPORT AUX AUTRES SUR UNE MEME PROPRIETE

Non réglementé

ARTICLE 9 UX : EMPRISE AU SOL

L'emprise au sol des constructions ne peut excéder 60 % de la superficie du terrain.

ARTICLE 10 UX : HAUTEUR DES CONSTRUCTIONS

La hauteur des constructions ne doit pas dépasser 12 mètres entre le point le plus haut et le sol naturel avant travaux.

ARTICLE 11 UX : ASPECT EXTERIEUR

Constructions

L'autorisation de construire peut être refusée ou n'être accordée que sous réserve de l'observation de prescriptions spéciales si les constructions, par leur situation, leur architecture, leurs dimensions ou l'aspect extérieur des bâtiments ou ouvrages à édifier ou à modifier, sont de nature à porter atteinte au caractère ou à l'intérêt des lieux avoisinants, aux sites, aux paysages naturels ou urbains ainsi qu'à la conservation des perspectives monumentales.

Façades

Les matériaux utilisés en extérieur doivent présenter un aspect fini. L'emploi à nu, en parements extérieurs, de matériaux normalement conçus pour être recouverts d'un enduit ou d'un autre type de revêtement, est interdit (exemple : parpaings, briques creuses, agglomérés, ...).

L'aspect des murs apparents autres que les façades de la construction, doit s'harmoniser à la fois avec ces dernières, mais aussi avec l'environnement immédiat au sol, aménagé, ou non, de la construction, notamment les rampes d'accès et les socles des stationnements souterrains ou semi-enterrés.

L'utilisation de teintes vives, ainsi que du blanc pur est proscrite.

Clôtures

Les clôtures pourront être constituées soit de :

- haies vives,
- grilles, grillages ou tout dispositif à claire-voie comportant ou non un mur bahut de 0,40 m maximum de hauteur.

Les haies végétales seront constituées d'une alternance de plusieurs variétés de végétaux, comprenant au minimum trois variétés différentes. Les haies sont privilégiées aux clôtures.

La hauteur maximale est fixée pour :

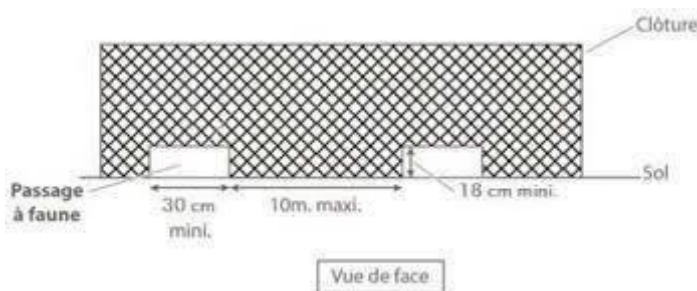
- les haies vives à 2,00 mètre,
- les autres clôtures à 1,70 mètre.

L'implantation des clôtures ne doit pas créer une gêne pour la circulation publique, notamment en diminuant la visibilité de la circulation sur les voies. A proximité des carrefours des voies ouvertes à la circulation publique, la hauteur de ces dispositifs ne devra pas excéder la cote de 0,60 mètre en tout point du triangle de visibilité.

Le long de toutes les voies de circulation, l'autorité compétente en matière d'autorisation de construire peut émettre des conditions particulières concernant la nature et le retrait des clôtures ou de tout aménagement en tenant lieu lorsque cet aménagement est susceptible de faire obstacle ou de créer une gêne pour la circulation de tous véhicules, notamment d'engins agricoles, d'entretien ou de sécurité.

Toutes dispositions assurant la sécurité des usagers des voies publiques et celle des personnes utilisant les accès créés doivent être prises pour le débouché des véhicules sur la voie publique ou privée (visibilité, position, configuration, et pente).

Dans le cas où une clôture est édiflée, des espaces libres au sol doivent être conservés, pour faciliter le déplacement de la petite faune (hérisson, écureuil, léro, blaireau, lapin, ...). Pour ce faire, les clôtures devront interrompues au sol tous les 10 m maximum, par section d'au moins 30 cm de largeur sans garde au sol sur au moins 18 cm de hauteur.



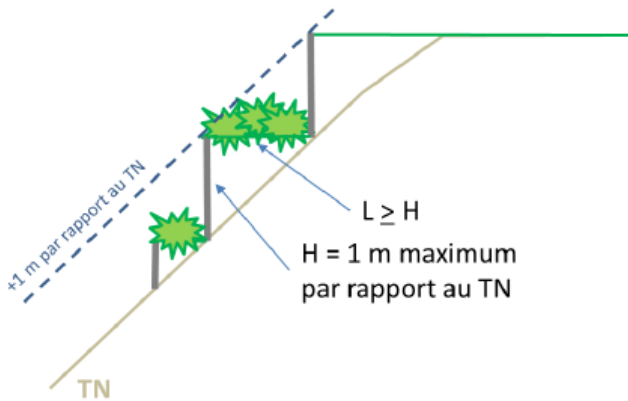
Gestion de la pente

Les constructions, par leur composition et leur accès, doivent s'adapter au terrain naturel ou existant, sans modification importante des pentes de celui-ci.

Pour l'aménagement des abords de la construction :

- en cas d'impossibilité technique pour rejoindre en pente douce le niveau du terrain naturel ou pour réaliser le blocage des pentes par des plantations, la réalisation d'ouvrages de soutènement est autorisée.
- concernant les ouvrages de soutènement non liés à la construction, ils ne peuvent excéder 1 m de hauteur par rapport au terrain naturel, doivent respecter un recul au

moins égal à leur hauteur entre deux ouvrages, et un recul minimum de 1 m par rapport aux limites séparatives et de 2 m par rapport aux limites du domaine public, et faire l'objet d'une bonne intégration paysagère, avec végétalisation obligatoire des espaces entre les ouvrages de soutènement.



En cas d'emploi d'enrochements pour la réalisation d'ouvrages de soutènement, ils doivent être calibrés et ceux de type cyclopéens (composés de blocs de plus d'un mètre cube) sont interdits.

Les dispositions du paragraphe ci-dessus ne s'appliquent pas au soutènement des rampes d'accès aux stationnements souterrains, et aux locaux en sous-sol, ni à celui des voies et emprises publiques.

ARTICLE 12 UX : STATIONNEMENT

Dispositions générales

Toute occupation ou utilisation du sol doit comporter des places de stationnement situées hors du domaine public, directement accessibles et correspondant aux besoins qu'elle entraîne ; le nombre minimum de places à réaliser est déterminé en tenant compte de leur nature, du taux et du rythme de fréquentation.

Pour les opérations de construction générant des besoins en stationnement de deux-roues, une aire ou un local destiné au stationnement des deux-roues devra être réalisé.

L'espace destiné au stationnement des vélos devra respecter la réglementation du code de la construction et de l'habitation en vigueur.

ARTICLE 13 UX : ESPACES LIBRES ET PLANTATIONS

Les espaces libres de toute construction devront être aménagés et entretenus. Une liste indicative des végétaux préconisés est jointe en annexe au règlement.

Tout dépôt permanent de matériaux divers, gravats, merlonnage de terre est strictement interdit en façade visible depuis la voie publique.

ARTICLE 14 UX : COEFFICIENT D'OCCUPATION DES SOLS (C.O.S.)

Sans objet.

ARTICLE 15 UX : OBLIGATION EN MATIERE DE PERFORMANCES ENERGETIQUES ET ENVIRONNEMENTALES

Les constructions nouvelles et les opérations de réhabilitation doivent respecter la réglementation environnementale en vigueur.

ARTICLE 16 UX : OBLIGATION EN MATIERE D'INFRASTRUCTURES ET DE COMMUNICATIONS NUMERIQUES

Non réglementé.

CHAPITRE 6 : REGLEMENT APPLICABLE A LA ZONE UZ

ARTICLE 1 UZ : OCCUPATIONS ET UTILISATIONS DU SOL INTERDITES

Sont interdites toutes les occupations et utilisations du sol qui ne sont pas mentionnées à l'article UZ2.

ARTICLE 2 UZ : OCCUPATIONS ET UTILISATIONS DU SOL SOUMISES A DES CONDITIONS PARTICULIERES

Dans l'ensemble de la zone, les constructions nouvelles, les extensions des constructions existantes, ainsi que les changements de destination, sont conditionnés à la disponibilité de la ressource en eau potable, et à la capacité de traitement des eaux usées, induites par le projet.

Les constructions et installations sous réserve d'être nécessaires au fonctionnement du service autoroutier, d'être liées à l'activité autoroutière (station-service, hôtel, restaurant, aire de jeux et de détente, sanitaire, stationnement, etc.) et d'être réalisées par l'exploitant.

ARTICLES 3 UZ A 10 UZ

Non réglementé

ARTICLE 11 UZ : ASPECT EXTERIEUR

L'autorisation de construire peut être refusée ou n'être accordée que sous réserve de l'observation de prescriptions spéciales si les constructions, par leur situation, leur architecture, leurs dimensions ou l'aspect extérieur des bâtiments ou ouvrages à édifier ou à modifier, sont de nature à porter atteinte au caractère ou à l'intérêt des lieux avoisinants, aux sites, aux paysages naturels ou urbains ainsi qu'à la conservation des perspectives monumentales.

ARTICLE 12 UZ A 16 UZ

Non réglementé

TITRE III : DISPOSITIONS APPLICABLES AUX ZONES A URBANISER

CHAPITRE 1 : REGLEMENT APPLICABLE A LA ZONE IAU

Les zones IAU correspondent à des secteurs à caractère naturel, destinés à être ouverts à l'urbanisation, à la périphérie immédiate desquels les voies publiques et les réseaux d'eau, d'électricité et, le cas échéant, d'assainissement existant ont une capacité suffisante pour desservir les constructions à implanter dans l'ensemble de la zone.

En sus du règlement, s'appliquent les Orientations d'Aménagement et de Programmation qui définissent les conditions d'aménagement et d'équipement des zones.

Quatre types de zones IAU existent sur Chenex : IAU1, IAU1a, IAU2 et IAU3.

ARTICLE 1 IAU : OCCUPATIONS ET UTILISATIONS DU SOL INTERDITES

Sont interdites les occupations et utilisations du sol suivantes :

- Les constructions destinées à l'exploitation agricole ou forestière,
- Les constructions destinées à l'industrie et à l'entrepôt,
- Les terrains de camping et les parcs résidentiels de loisirs,
- Les habitations légères de loisirs,
- Les exhaussements et affouillements du sol qui ne sont pas liés à une occupation ou utilisation du sol admise ou soumise à des conditions particulières ou nécessaires aux fouilles archéologiques,
- Les dépôts à ciel ouvert de ferrailles, de matériaux et de déchets, de véhicules hors d'usage ainsi que le stockage de matières dangereuses incompatibles avec la proximité des zones d'habitat ou le milieu environnant,
- Les étangs, les carrières.

ARTICLE 2 IAU : OCCUPATIONS ET UTILISATIONS DU SOL ADMISES A DES CONDITIONS PARTICULIERES

Dans l'ensemble de la zone, les constructions nouvelles, les extensions des constructions existantes, ainsi que les changements de destination, sont conditionnés à la disponibilité de la ressource en eau potable, et à la capacité de traitement des eaux usées, induites par le projet.

Dans toutes les zones AU, l'urbanisation est conditionnée à la réalisation d'une opération d'aménagement d'ensemble, respectant les orientations d'aménagement et de programmation.

Sont admis sous conditions :

- Les constructions destinées à l'artisanat qu'elles soient compatibles avec l'environnement et que la surface de plancher ne dépasse pas 250 m² par activité,

Dans les secteurs de mixité sociale repérés au règlement graphique, pour toute construction créant plus de 600 m² de surface de plancher à usage d'habitation ou plus de 8 logements,

un minimum de 20% de la surface de plancher du programme de logements devra être affecté à la réalisation de logements locatifs sociaux et/ou accession sociale à la propriété.

ARTICLE 3 IAU: ACCES ET VOIRIE

Accès

Pour être constructible, un terrain doit avoir accès à une voie publique ou privée en bon état de viabilité.

Les caractéristiques des accès doivent permettre de satisfaire aux exigences de la sécurité, notamment des piétons, de la protection civile, de la lutte contre l'incendie et répondre à l'importance et à la destination des constructions.

Cette sécurité sera appréciée compte tenu, notamment, de la position des accès, de leur configuration ainsi que de la nature et de l'intensité du trafic.

Lorsque le terrain est riverain de deux ou plusieurs voies publiques, l'accès sur celles des voies qui présenterait une gêne ou un risque pour la circulation peut être interdit.

Voirie

Le permis de construire peut être refusé sur des terrains qui ne seraient pas desservis par des voies publiques ou privées, dans des conditions répondant aux exigences de sécurité et à l'importance et à la destination des constructions et notamment si les caractéristiques de ces voies rendent difficile la circulation des piétons en toute sécurité, la circulation ou l'utilisation des engins de lutte contre l'incendie, du service d'enlèvement des ordures ménagères et des autres services techniques.

Les voies nouvelles publiques ou privées ouvertes à la circulation automobile doivent avoir une largeur de plateforme de 5 mètres minimum.

Les voies nouvelles en impasse doivent être aménagées afin de permettre à tout véhicule de faire demi-tour.

ARTICLE 4 IAU: DESSERTE PAR LES RESEAUX

Réseau de distribution d'eau potable

Toute construction ou installation qui requiert une alimentation en eau potable doit l'être par branchement au réseau public de distribution.

Réseaux d'assainissement

⇒ *Eaux usées domestiques :*

Toute construction ou installation doit évacuer ses eaux usées domestiques par branchement au réseau public d'assainissement recueillant les eaux usées, en respect du règlement d'assainissement en vigueur.

⇒ *Eaux usées non domestiques ou industrielles :*

Les eaux usées non domestiques ou industrielles ne peuvent être rejetées dans le réseau public d'assainissement recueillant les eaux usées sans autorisation, laquelle peut être

subordonnée à certaines conditions, notamment à un prétraitement agréé, conformément aux réglementations d'assainissement en vigueur.

⇒ *Eaux pluviales :*

Conformément au règlement général d'assainissement, des dispositifs de gestion des eaux pluviales sont obligatoires avec ou sans raccordement au réseau public.

Toute parcelle doit chercher en priorité à :

- limiter l'imperméabilisation des sols,
- favoriser l'infiltration,
- faire de la rétention avant rejet au réseau.

En l'absence d'infiltration possible, une rétention de l'eau sur la parcelle est requise avant rejet. Toute construction ou installation doit être équipée d'un dispositif de stockage et d'évacuation des eaux pluviales.

Le rejet des eaux pluviales est autorisé si le débit de fuite à l'aval au sortir de la parcelle est au plus égal à 15 litres par seconde et par hectare pour une pluie dont le temps de retour est de 10 ans.

Réseaux d'électricité, de téléphone, de télédiffusion

Les branchements aériens sont interdits.

Collecte des déchets et des ordures ménagères pour les nouvelles constructions

Toute opération de construction ou d'aménagement doit se conformer au règlement de collecte des ordures ménagères de la Communauté de Communes du Genevois annexé au PLU.

ARTICLE 5 IAU: CARACTERISTIQUES DES TERRAINS

Non réglementé.

ARTICLE 6 IAU: IMPLANTATION DES CONSTRUCTIONS PAR RAPPORT AUX VOIES ET EMPRISES PUBLIQUES

Définition du recul et mode de calcul

Le recul des constructions est mesuré horizontalement depuis chaque point de la façade de la construction jusqu'au point le plus proche de l'alignement. Ne sont pas pris en compte les éléments de construction tels que clôtures, les rampes d'accès, les débords de toiture jusqu'à 1,20 m, les corniches, les balcons ainsi que les parties enterrées des constructions.

Les règles de cet article s'appliquent aux voies publiques, privées et chemins ruraux ouverts à la circulation publique.

Dispositions générales

En zone IAU1 et IAU2, les constructions doivent être implantées :

- avec un recul minimum de 3 mètres pour les constructions principales et pour les annexes,
- à l'alignement ou en retrait de 3 mètres minimum pour les annexes non créatives de surface de plancher.

En zone IAU1a, les constructions doivent être implantées avec un recul compris entre 0 et 4 mètres.

En zone IAU3, les constructions doivent être implantées :

- avec un recul minimum de 4 mètres pour les constructions principales et pour les annexes,
- à l'alignement ou en retrait de 3 mètres minimum pour les annexes non créatives de surface de plancher.

Les constructions d'intérêt public ou d'intérêt général et les ouvrages techniques nécessaires au fonctionnement des services publics doivent être implantés à 1 m minimum des emprises publiques et des voies.

Dispositions particulières

Les règles du présent article ne s'appliquent pas aux aménagements, transformations ou extensions des constructions existantes non conformes aux prescriptions du présent article, dans la mesure où il n'en résultera pas une aggravation de la situation existante, selon schéma des dispositions générales.

Pour les constructions existantes, des travaux non conformes aux règles d'implantation ci-dessus peuvent être admis lorsqu'ils ont pour objet d'améliorer les performances phoniques, thermiques ou énergétiques des constructions.

ARTICLE 7 IAU: IMPLANTATION DES CONSTRUCTIONS PAR RAPPORT AUX LIMITES SEPARATIVES

Définition du recul et mode de calcul

Le recul est la distance comptée horizontalement de la construction, jusqu'au point le plus proche de la limite séparative. Les débords de toiture ne sont pas pris en compte jusqu'à 1,20 m. Au-delà de 1,20 m, seul le surplus est pris en compte.

Dispositions générales

En zone IAU1, IAU2, IAU3, les constructions doivent être implantées soit :

- en limite séparative
- avec un recul minimum de 2 mètres.

En zone IAU1a, les constructions doivent être implantées avec un recul compris entre 0 et 4 mètres des limites séparatives latérales.

Disposition particulière aux cours d'eau

Toute construction ou installation doit être édifiée à une distance au moins égale à 10 mètres des berges des cours d'eau telle que délimitée au règlement graphique.

Dispositions particulières

Les constructions d'intérêt public ou d'intérêt général et les ouvrages techniques nécessaires au fonctionnement des services publics doivent respecter un recul minimum

de 1 m par rapport aux limites des propriétés voisines.

Lorsque par son implantation, une construction existante n'est pas conforme aux règles du présent article, les travaux qui ont pour objet d'améliorer la conformité de l'implantation, et les travaux qui sont sans effet sur l'implantation de la construction, sont autorisés.

Pour les constructions existantes, des travaux non conformes aux règles d'implantation ci-dessus peuvent être admis lorsqu'ils ont pour objet d'améliorer les performances phoniques, thermiques ou énergétiques des constructions.

ARTICLE 8 IAU: IMPLANTATION DES CONSTRUCTIONS LES UNES PAR RAPPORT AUX AUTRES SUR UNE MEME PROPRIETE

Une distance d'au moins 4 mètres est imposée entre 2 bâtiments non contigus situés sur un terrain appartenant au même propriétaire. Cette règle ne s'applique pas aux constructions annexes et aux piscines. Les débords de toiture ne sont pas pris en compte jusqu'à 1,20 mètre. Au-delà de 1,20 mètre, seul le surplus est pris en compte.

ARTICLE 9 IAU: EMPRISE AU SOL

En zone IAU1, l'emprise au sol n'est pas réglementée.

En zone IAU2 et IAU3, l'emprise au sol des constructions ne peut excéder 50 % de la superficie du terrain.

ARTICLE 10 IAU: HAUTEUR DES CONSTRUCTIONS

Définition et mode de calcul

La hauteur des constructions est mesurée à partir du terrain naturel avant travaux. Les ouvrages de très faible emprise et les édicules de toit tels que paratonnerres, souches de cheminées ne sont pas compris dans le calcul de la hauteur.

Dispositions générales

⇒ En zone IAU1a

La hauteur des constructions est réglementée comme suit :

- Hauteur maximale au faîtage: 12 mètres,
- Hauteur maximale à l'égout principal de la toiture : 9 mètres, soit un gabarit de construction de type R+2+Comble.

⇒ En zone IAU1, IAU2 et IAU3

La hauteur des constructions est réglementée comme suit :

- Hauteur maximale au faîtage: 10 mètres,
- Hauteur maximale à l'égout principal de la toiture : 7 mètres, soit un gabarit de construction de type R+1+Comble.

Les annexes sont limitées à 3,50 mètres de hauteur.

Dispositions particulières

Les aménagements, transformations ou extensions des constructions existantes non conformes aux prescriptions du présent article sont autorisées dans la mesure où il n'en résultera pas une aggravation de la non-conformité, selon schéma des dispositions générales.

Pour les constructions existantes, des travaux non conformes aux règles de hauteur ci-dessus peuvent être admis lorsqu'ils ont pour objet d'améliorer les performances phoniques, thermiques ou énergétiques des constructions.

ARTICLE 11 IAU: ASPECT EXTERIEUR

Constructions

L'autorisation de construire peut être refusée ou n'être accordée que sous réserve de l'observation de prescriptions spéciales si les constructions, par leur situation, leur architecture, leurs dimensions ou l'aspect extérieur des bâtiments ou ouvrages à édifier ou à modifier, sont de nature à porter atteinte au caractère ou à l'intérêt des lieux avoisinants, aux sites, aux paysages naturels ou urbains ainsi qu'à la conservation des perspectives monumentales.

Les exhaussements de terrain ne pourront excéder 0,60 mètre par rapport au terrain naturel avant tout remaniement.

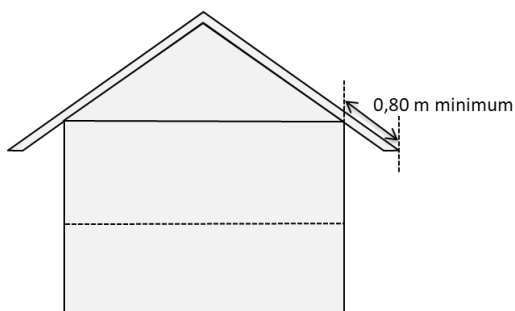
Toitures

En cas de toiture en pente, celle-ci sera comprise entre 50% et 100%.

Des pentes différentes pourront être admises pour des éléments de construction (vérandas, serres...) à condition de ne pas excéder 25 % de la surface totale de la toiture. La pente des toitures des constructions annexes n'est pas réglementée.

Les toitures à pan doivent être, en fonction de la teinte dominante des toitures environnantes, couvertes en tuiles ou matériau similaire de teinte brun-rouge ou gris. Les matériaux réfléchissants sont interdits.

Sauf contraintes techniques, les constructions doivent comporter des débords de toit de 0,80 m minimum pour les toitures des constructions principales. Le débord de toit doit avoir une pente identique au reste du pan de toiture considéré.



Façades

Les matériaux utilisés en extérieur doivent présenter un aspect fini. L'emploi à nu, en parements extérieurs, de matériaux normalement conçus pour être recouverts d'un enduit ou d'un autre type de revêtement, est interdit (exemple : parpaings, briques creuses, agglomérés, ...).

L'aspect des murs apparents autres que les façades de la construction, doit s'harmoniser à la fois avec ces dernières, mais aussi avec l'environnement immédiat au sol, aménagé, ou non, de la construction, notamment les rampes d'accès et les socles des stationnements souterrains ou semi-enterrés.

L'utilisation de teintes vives, ainsi que du blanc pur est proscrite.

Clôtures

La hauteur maximale des clôtures est fixée à 1,70 mètre.

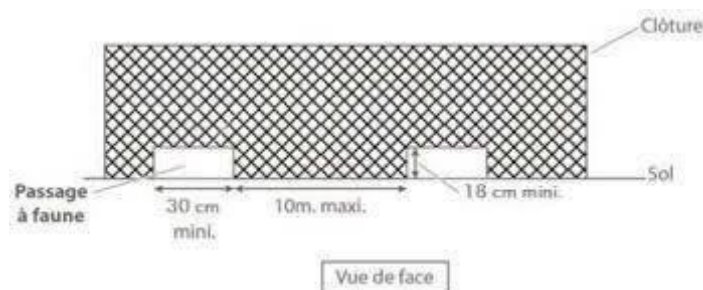
Les clôtures pourront être constituées, soit par des haies vives, soit par des grilles, grillages ou tout dispositif à claire-voie comportant ou non un mur bahut de 0,40 m maximum de hauteur.

Les haies végétales seront constituées d'une alternance de plusieurs variétés de végétaux, comprenant au minimum trois variétés différentes.

L'implantation des clôtures ne doit pas créer une gêne pour la circulation publique, notamment en diminuant la visibilité de la circulation sur les voies. A proximité des carrefours des voies ouvertes à la circulation publique, la hauteur de ces dispositifs ne devra pas excéder la cote de 0.60 mètre en tout point du triangle de visibilité.

Les haies sont privilégiées aux clôtures.

Dans le cas où une clôture est édifiée, des espaces libres au sol doivent être conservés, pour faciliter le déplacement de la petite faune (hérisson, écureuil, lérrot, blaireau, lapin, ...). Pour ce faire, les clôtures devront interrompues au sol tous les 10 m maximum, par section d'au moins 30 cm de largeur sans garde au sol sur au moins 18 cm de hauteur.



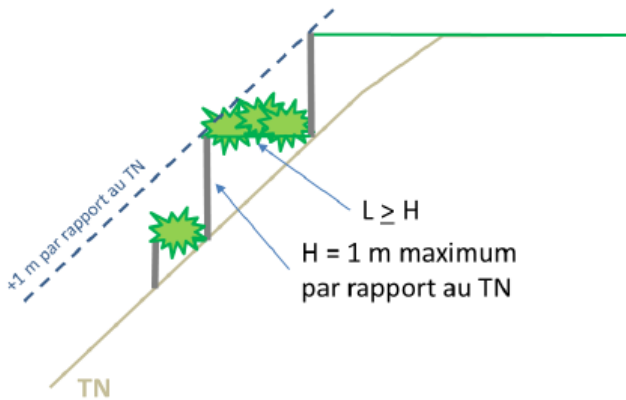
Gestion de la pente

Les constructions, par leur composition et leur accès, doivent s'adapter au terrain naturel ou existant, sans modification importante des pentes de celui-ci.

Pour l'aménagement des abords de la construction :

- en cas d'impossibilité technique pour rejoindre en pente douce le niveau du terrain naturel ou pour réaliser le blocage des pentes par des plantations, la réalisation d'ouvrages de soutènement est autorisée.
- concernant les ouvrages de soutènement non liés à la construction, ils ne peuvent excéder 1 m de hauteur par rapport au terrain naturel, doivent respecter un recul au moins égal à leur hauteur entre deux ouvrages, et un recul minimum de 1 m par rapport aux limites séparatives et de 2 m par rapport aux limites du domaine public, et faire

l'objet d'une bonne intégration paysagère, avec végétalisation obligatoire des espaces entre les ouvrages de soutènement.



En cas d'emploi d'enrochements pour la réalisation d'ouvrages de soutènement, ils doivent être calibrés et ceux de type cyclopéens (composés de blocs de plus d'un mètre cube) sont interdits.

Les dispositions du paragraphe ci-dessus ne s'appliquent pas au soutènement des rampes d'accès aux stationnements souterrains, et aux locaux en sous-sol, ni à celui des voies et emprises publiques.

ARTICLE 12 IAU: STATIONNEMENT DES VEHICULES

Dispositions générales

Toute occupation ou utilisation du sol doit comporter des places de stationnement situées hors du domaine public, directement accessibles et correspondant aux besoins qu'elle entraîne ; le nombre minimum de places à réaliser est déterminé en tenant compte de leur nature, du taux et du rythme de fréquentation ainsi que des parkings publics existants à proximité.

Normes de stationnement pour les constructions nouvelles

Le nombre des places de stationnement requises est différent selon la destination des constructions et est celui prévu au tableau ci-après.

Type d'occupation du sol	Nombre de places par surface de plancher créée
<u>Habitation :</u> <ul style="list-style-type: none"> - Par logement, - Par opération de 4 logements ou plus, <p>Dans le cas où une tranche est entamée, le nombre de places exigées est arrondi au nombre entier supérieur.</p>	<p>2 places, + 1 place visiteur</p> <p>par tranche de 4 logements</p>
Commerce / artisanat / bureaux / hébergement hôtelier / équipements	

<u>publics ou d'intérêt collectif</u>	selon besoins
<u>Pour les opérations de construction générant des besoins en stationnement des vélos:</u> - Habitation / Bureaux : voir ci-après - <u>Autres destinations</u> : selon besoins	Local ou aire destiné au stationnement des vélos

En zone IAU3, il est exigé 2 places par logement dont au moins une couverte ou intégrée au bâtiment.

Normes de stationnement pour les constructions existantes

Le décompte des places est différent selon la nature de l'opération envisagée :

⇒ *Pour les changements de destination*

En cas de changement de destination, le nombre de places exigées et celui prévu au tableau ci-dessus.

⇒ *Pour les extensions et travaux de réhabilitation :*

Aucune place de stationnement n'est requise, même dans le cas d'augmentation de la surface de plancher des lors que les travaux sont réalisés dans le volume bâti existant. Toutefois lorsque les travaux ont pour effet de créer un ou plusieurs logements, les normes prévues au tableau ci-dessus sont applicables pour les logements supplémentaires.

Normes de stationnement pour les vélos

Pour les opérations engendrant plus de 12 places de stationnement de véhicules, il sera exigé 1 emplacement de stationnement vélos par tranche de 3 places de stationnement véhicules.

L'espace destiné au stationnement des vélos devra respecter la réglementation du code de la construction et de l'habitation en vigueur.

ARTICLE 13 IAU: ESPACES LIBRES ET PLANTATIONS

Les espaces libres de toute construction devront être aménagés et entretenus. Une liste indicative des végétaux préconisés est jointe en annexe au règlement.

50% des espaces libres seront aménagés en espaces perméables aux eaux pluviales.

Les aires de stationnement devront être plantées à raison d'un arbre pour 4 places de stationnement.

ARTICLE 14 IAU: COEFFICIENT D'OCCUPATION DES SOLS (C.O.S.)

Sans objet.

ARTICLE 15 IAU: OBLIGATION EN MATIERE DE PERFORMANCES ENERGETIQUES ET ENVIRONNEMENTALES

Les constructions nouvelles et les opérations de réhabilitation doivent respecter la réglementation environnementale en vigueur.

ARTICLE 16 IAU: OBLIGATION EN MATIERE D'INFRASTRUCTURES ET DE COMMUNICATIONS NUMERIQUES

Non réglementé.

CHAPITRE 2 - REGLEMENT APPLICABLE A LA ZONE IIAU

ARTICLE 1 IIAU : OCCUPATIONS ET UTILISATIONS DU SOL INTERDITES

Sont interdites toutes les occupations et utilisations du sol soumises ou non à un régime d'autorisation ou de déclaration par le Code de l'Urbanisme à l'exception de celles mentionnées à l'article 2 ci-dessous.

ARTICLE 2 IIAU : OCCUPATIONS ET UTILISATIONS DU SOL SOUMISES A DES CONDITIONS PARTICULIERES

Sont admises, dès lors qu'elles ne compromettent pas l'aménagement ultérieur de la zone, les occupations et utilisations du sol suivantes :

- Les constructions et installations nécessaires aux services publics ou d'intérêt collectif liées aux réseaux ;
- L'aménagement et l'adaptation des infrastructures routières ;
- L'aménagement et la reconstruction des lignes électriques aériennes ainsi que les ouvrages d'énergie électrique nécessaires à la desserte des occupations et utilisations du sol admises.
- L'aménagement et la reconstruction des lignes électriques aériennes ainsi que les ouvrages d'énergie électrique nécessaires à la desserte des occupations et utilisations du sol admises.

La zone 2AU ne pourra être ouverte à l'urbanisation qu'après réalisation des infrastructures d'assainissement collectif correspondant à une adaptation de la station d'épuration de Neydens.

ARTICLE 3 IIAU : ACCES ET VOIRIE

Non réglementé

ARTICLE 4 IIAU : DESSERTE PAR LES RESEAUX

Non réglementé

ARTICLE 5 IIAU : CARACTERISTIQUES DES TERRAINS

Non réglementé

ARTICLE 6 IIAU : IMPLANTATION DES CONSTRUCTIONS PAR RAPPORT AUX VOIES ET EMPRISES PUBLIQUES

Non réglementé

ARTICLE 7 IIAU : IMPLANTATION DES CONSTRUCTIONS PAR RAPPORT AUX LIMITES SEPARATIVES

Non réglementé

ARTICLE 8 IIAU : IMPLANTATION DES CONSTRUCTIONS LES UNES PAR RAPPORT AUX AUTRES SUR UNE MEME PROPRIETE

Non réglementé

ARTICLE 9 IIAU : EMPRISE AU SOL

Non réglementé

ARTICLE 10 IIAU : HAUTEUR DES CONSTRUCTIONS

Non réglementé

ARTICLE 11 IIAU : ASPECT EXTERIEUR

Non réglementé

ARTICLE 12 IIAU : STATIONNEMENT DES VEHICULES

Non réglementé

ARTICLE 13 IIAU : ESPACES LIBRES ET PLANTATIONS

Non réglementé

ARTICLE 14 IIAU : COEFFICIENT D'OCCUPATION DES SOLS (C.O.S.)

Sans objet.

ARTICLE 15 IIAU : OBLIGATION EN MATIERE DE PERFORMANCES ENERGETIQUES ET ENVIRONNEMENTALES

Non réglementé.

ARTICLE 16 IIAU : OBLIGATION EN MATIERE D'INFRASTRUCTURES ET DE COMMUNICATIONS NUMERIQUES

Non réglementé.

TITRE IV : DISPOSITIONS APPLICABLES A LA ZONE AGRICOLE

CHAPITRE 1 : REGLEMENT APPLICABLE A LA ZONE A

ARTICLE 1 A : OCCUPATIONS ET UTILISATIONS DU SOL INTERDITES

En toutes zones :

Sont interdites toutes les occupations et utilisations du sol à l'exception de celles mentionnées à l'article 2.

ARTICLE 2 A : OCCUPATIONS ET UTILISATIONS DU SOL SOUMISES A DES CONDITIONS PARTICULIERES

Dans l'ensemble de la zone, les constructions nouvelles, les extensions des constructions existantes, ainsi que les changements de destination, sont conditionnés à la disponibilité de la ressource en eau potable, et à la capacité de traitement des eaux usées, induites par le projet.

En zones A et Aa :

- Les constructions et installations nécessaires aux services publics ou d'intérêt collectif liées aux réseaux si elles ne compromettent pas l'exploitation agricole
- L'aménagement, dans le volume existant, sans changement de destination, des constructions autres qu'habitation,
- L'aménagement, la réfection, la réhabilitation, la transformation et l'extension des constructions existantes à usage d'habitation dans la limite de 30% de la surface de plancher existante à la date de l'approbation du PLU,
- Les constructions annexes à l'habitation limitées à deux et d'une emprise au sol maximale cumulée de 40 m² par unité foncière à condition d'être implantées à moins de 10 mètres de la construction d'habitation.
- Les exhaussements et affouillements s'ils n'aggravent pas la vulnérabilité aux risques naturels, s'ils participent à la valorisation agronomique des terres et s'ils s'intègrent au paysage agricole environnant.

En zone A :

- Les constructions et les installations nécessaires à l'activité des exploitations agricoles ;
- Les constructions à usage d'habitation destinées au logement des personnes dont la présence permanente sur les lieux est nécessaire à l'activité de l'exploitation agricole à condition que :
 - que le logement fasse partie intégrante du bâtiment d'exploitation,
 - que la surface de plancher du logement soit limitée à 40 m².
 - La construction du ou des bâtiments d'exploitation soit réalisée avant ou simultanément au logement.

Le changement de destination des constructions identifiées est autorisé à conditions :

- que la nouvelle destination ne compromette pas l'activité agricole à proximité,
- de bénéficier d'une desserte suffisante par les réseaux et la voirie,
- d'une bonne intégration dans le site.

Le changement de destination de la construction identifiée et numérotée n°1 est autorisé à conditions :

- que la nouvelle destination ne compromette pas l'activité agricole à proximité,
- que la nouvelle destination soit :
 - restauration, dans la limite de 200 m² de surface de plancher,
 - artisanat et commerce de détail, dans la limite de 2000 m² de surface de plancher, et sans surface de vente.
- que les activités
- que les activités implantées ne génèrent pas de nuisances pour le voisinage,
- de bénéficier d'une desserte suffisante par les réseaux et la voirie,
- d'une bonne intégration dans le site.

En zone AI :

- La construction de bâtiments d'activités liés à l'activité équestre
- L'aménagement d'un logement de fonction dans le volume du bâtiment d'activités et dans la mesure où il est lié à la maintenance ou au gardiennage des installations prévues dans la zone, et dans la limite de 1 logement de 40 m² de surface de plancher.

En zone As :

- Les installations et constructions liées à la station d'épuration,
- Le stockage de déchets verts s'il s'agit de matières fertilisantes ou de supports de culture et s'ils sont liés et nécessaires à l'exploitation agricole,
- les exhaussements, affouillements et remblaiements s'ils participent à une renaturation du site et à l'amélioration des caractéristiques agronomiques des sols.

ARTICLE 3 A : ACCES ET VOIRIE

Pour être constructible, un terrain doit avoir accès à une voie publique ou privée en bon état de viabilité.

Les caractéristiques des accès doivent permettre de satisfaire aux exigences de la sécurité notamment des piétons, de la protection civile, de la lutte contre l'incendie et à la destination des constructions.

Cette sécurité sera appréciée compte tenu, notamment, de la position des accès, de leur configuration ainsi que de la nature et de l'intensité du trafic.

ARTICLE 4 A : DESSERTE PAR LES RESEAUX

Réseau de distribution d'eau potable

Toute construction ou installation qui requiert une alimentation en eau potable doit l'être par branchement au réseau public de distribution.

A défaut de réseau, l'alimentation par puits ou forage est admise conformément aux prescriptions de la réglementation en vigueur.

Réseaux d'assainissement

⇒ Eaux usées domestiques

Toute construction ou installation doit évacuer ses eaux usées domestiques par branchement au réseau public d'assainissement recueillant les eaux usées, en respect du règlement d'assainissement en vigueur.

Ces eaux usées doivent, à défaut de branchement possible sur un réseau public d'assainissement, être évacuées conformément au règlement général d'assainissement et de manière à pouvoir être raccordées ultérieurement au réseau public si celui-ci est réalisé.

⇒ Eaux usées non domestiques ou industrielles

Les eaux usées non domestiques ou industrielles ne peuvent être rejetées dans le réseau public d'assainissement recueillant les eaux usées sans autorisation, laquelle peut être subordonnée à certaines conditions, notamment à un prétraitement agréé, conformément aux réglementations d'assainissement en vigueur.

⇒ Eaux pluviales :

Conformément au règlement général d'assainissement, des dispositifs de gestion des eaux pluviales sont obligatoires avec ou sans raccordement au réseau public.

Toutes les dispositions doivent être envisagées pour limiter l'imperméabilisation des sols et pour assurer la maîtrise des débits et de l'écoulement des eaux pluviales.

Réseaux d'électricité, de téléphone, de télédiffusion

Lorsque les réseaux publics d'électricité et de télécommunication sont enterrés, les branchements privés doivent l'être également.

ARTICLE 5 A : CARACTERISTIQUES DES TERRAINS

Non réglementé.

ARTICLE 6 A : IMPLANTATION DES CONSTRUCTIONS PAR RAPPORT AUX VOIES ET EMPRISES PUBLIQUES

Dispositions générales :

Hors agglomération, toute construction ou installation devra s'implanter à une distance au moins égale à :

- 18 mètres de l'axe des routes départementales
- 5 mètres de la limite d'emprise de toutes les autres voies, y compris les chemins ruraux et les chemins d'exploitation.

En agglomération, toute construction ou installation devra s'implanter à une distance au moins égale à 5 mètres de la limite d'emprise des voies, y compris les chemins ruraux et les chemins d'exploitation.

ARTICLE 7 A : IMPLANTATION DES CONSTRUCTIONS PAR RAPPORT AUX LIMITES SEPARATIVES

Dispositions générales :

La distance comptée horizontalement de tout point de la construction au point de la limite parcellaire qui en est le plus rapproché ne doit pas être inférieure à 5 mètres.

Disposition particulière aux cours d'eau

Toute construction ou installation doit être édifiée à une distance au moins égale à 10 mètres des berges des cours d'eau telle que délimitée au règlement graphique.

ARTICLE 8 A : IMPLANTATION DES CONSTRUCTIONS LES UNES PAR RAPPORT AUX AUTRES SUR UNE MEME PROPRIETE

Non réglementé

ARTICLE 9 A : EMPRISE AU SOL

En zone A1 :

L'emprise au sol des constructions ne peut excéder 15 % de la superficie du terrain.

ARTICLE 10 A : HAUTEUR DES CONSTRUCTIONS

En zones A et Aa :

⇒ *Bâtiment agricole*

Les bâtiments d'exploitation ne doivent pas excéder 12 mètres au faîtage.

⇒ *Habitation*

La hauteur des constructions est réglementée comme suit :

- Hauteur maximale au faîtage: 10 mètres,
- Hauteur maximale à l'égout principal de la toiture : 7 mètres

⇒ *Constructions annexes*

La hauteur maximale des constructions est fixée à 4 mètres au point le plus haut de la construction.

En zone A1 :

⇒ *Bâtiments d'activité*

La hauteur maximale des constructions est fixée à 10 mètres au point le plus haut de la construction.

En zone As :

La hauteur maximale des constructions est fixée à 4 mètres au point le plus haut de la construction.

ARTICLE 11 A : ASPECT EXTERIEUR

Dans toute la zone :

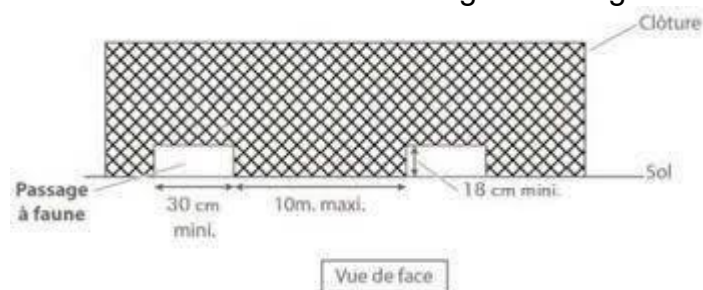
Les clôtures agricoles sont autorisées.

Les terrains sur lesquels sont édifiées des constructions à usage d'habitation peuvent être clôturés.

Les clôtures en murs pleins sont interdites. Elles devront obligatoirement être composées de grilles à larges mailles.

Les haies sont privilégiées aux clôtures.

Dans le cas où une clôture est édifée, des espaces libres au sol doivent être conservés, pour faciliter le déplacement de la petite faune (hérisson, écureuil, léro, blaireau, lapin, ...). Pour ce faire, les clôtures devront interrompues au sol tous les 10 m maximum, par section d'au moins 30 cm de largeur sans garde au sol sur au moins 18 cm de hauteur.



Les constructions, par leur composition et leur accès, doivent s'adapter au terrain naturel ou existant, sans modification importante des pentes de celui-ci.

ARTICLE 12 A : STATIONNEMENT DES VEHICULES

Non réglementé

ARTICLE 13 A : ESPACES LIBRES ET PLANTATIONS

Les abords des constructions de grande envergure et de grande hauteur (hangars agricoles, silos...) devront être plantés afin de faciliter l'intégration des bâtiments dans le site. Une liste indicative des végétaux préconisés est jointe en annexe au règlement.

Les espaces boisés classés figurant au document graphique du règlement sont soumis aux dispositions de l'article L 113-1 du Code de l'urbanisme.

Les éléments de paysage (haies, boisements...) figurant au document graphique du règlement sont soumis aux dispositions de l'article L151-19 du Code de l'Urbanisme. En cas d'intervention détruisant l'un de ces éléments (abattage partiel), une replantation est obligatoire de façon à reconstituer les continuités végétales.

ARTICLE 14 A : COEFFICIENT D'OCCUPATION DES SOLS (C.O.S.)

Sans objet.

ARTICLE 15 A : OBLIGATION EN MATIERE DE PERFORMANCES ENERGETIQUES ET ENVIRONNEMENTALES

Les constructions nouvelles et les opérations de réhabilitation doivent respecter la réglementation environnementale en vigueur.

ARTICLE 16 A : OBLIGATION EN MATIERE D'INFRASTRUCTURES ET DE COMMUNICATIONS NUMERIQUES

Non réglementé.

TITRE V : DISPOSITIONS APPLICABLES A LA ZONE NATURELLE

CHAPITRE 1 : REGLEMENT APPLICABLE A LA ZONE NATURELLE N

ARTICLE 1 N : OCCUPATIONS ET UTILISATIONS DU SOL INTERDITES

Dans toutes les zones :

Sont interdites toutes les occupations et utilisations du sol à l'exception de celles mentionnées à l'article 2.

ARTICLE 2 N : OCCUPATIONS ET UTILISATIONS DU SOL SOUMISES A DES CONDITIONS PARTICULIERES

Dans l'ensemble de la zone, les constructions nouvelles, les extensions des constructions existantes, ainsi que les changements de destination, sont conditionnés à la disponibilité de la ressource en eau potable, et à la capacité de traitement des eaux usées, induites par le projet.

Dans toutes les zones :

- Les occupations et utilisations du sol liées à un service public ou d'intérêt collectif compatibles avec le caractère naturel de la zone.
- Les occupations et utilisations du sol suivantes, liées ou non à la desserte de la zone :
 - les installations liées et nécessaires aux télécommunications ou télédiffusions,
 - les canalisations, travaux et installations linéaires souterraines des services publics ainsi que les ouvrages techniques liés à ces équipements,
 - l'aménagement, l'entretien, la modification ou la création des routes, chemins, cours d'eau, berges et des ouvrages qui leur sont liés.
- Les constructions et installations techniques spécifiques liées à l'exploitation de la forêt ;
- Les aménagements liés à la valorisation des milieux naturels (cours d'eau, cheminements piétonniers, passerelles...).

En zone Nc :

- Les constructions à usage d'habitation dans la limite de 2 logements par unité foncière,
- Les constructions annexes à l'habitation.
- Les installations, ouvrages, travaux et aménagements visant à la réduction des nuisances sonores s'ils se localisent en limite d'une zone Uz (emprises de l'autoroute) et s'ils présentent une hauteur maximum de 3 mètres par rapport au terrain naturel.

En zone Ne :

- Les constructions et installations liées au cimetière,

- Les aires de stationnement.

En zone Nv :

- les vergers existants devront être préservés. En cas de destruction, ils devront être remplacés.

En zone Nr

- Les occupations et utilisations du sol liées et nécessaires à la préservation des zones humides.

ARTICLE 3 N : ACCES ET VOIRIE

Pour être constructible, un terrain doit avoir accès à une voie publique ou privée en bon état de viabilité.

Les caractéristiques des accès doivent permettre de satisfaire aux exigences de la sécurité, notamment des piétons, de la protection civile, de la lutte contre l'incendie et à la destination des constructions.

Cette sécurité sera appréciée compte tenu, notamment, de la position des accès, de leur configuration ainsi que de la nature et de l'intensité du trafic.

ARTICLE 4 N : DESSERTE PAR LES RESEAUX

Réseau de distribution d'eau potable

Toute construction ou installation qui requiert une alimentation en eau potable doit l'être par branchement au réseau public de distribution.

A défaut de réseau, l'alimentation par puits ou forage est admise conformément aux prescriptions de la réglementation en vigueur.

Réseaux d'assainissement

Le traitement des eaux usées et la gestion des eaux pluviales seront conformes au règlement général d'assainissement.

⇒ *Eaux usées domestiques :*

Toute construction ou installation doit évacuer ses eaux usées domestiques par branchement au réseau public d'assainissement recueillant les eaux usées.

Ces eaux usées doivent, à défaut de branchement possible sur un réseau public d'assainissement, être évacuées conformément au règlement général d'assainissement et de manière à pouvoir être raccordées ultérieurement sur le réseau public en cas de son éventuelle réalisation.

⇒ *Eaux usées non domestiques ou industrielles :*

Les eaux usées ne peuvent être rejetées dans le réseau public d'assainissement recueillant les eaux usées sans autorisation, laquelle peut être subordonnée à certaines conditions, notamment à un prétraitement agréé, conformément à la réglementation en vigueur.

⇒ *Eaux pluviales :*

Conformément au règlement général d'assainissement, des dispositifs de gestion des eaux pluviales sont obligatoires avec ou sans raccordement au réseau public.

Toutes les dispositions doivent être envisagées pour limiter l'imperméabilisation des sols et pour assurer la maîtrise des débits et de l'écoulement des eaux pluviales ; les aménagements sur le terrain doivent permettre d'éviter ou de limiter l'écoulement des eaux pluviales dans le réseau collecteur par des dispositifs adaptés au terrain et à l'opération.

Réseaux d'électricité, de téléphone, de télédiffusion

Lorsque les réseaux publics d'électricité et de télécommunication sont enterrés, les branchements privés doivent l'être également.

ARTICLE 5 N : CARACTERISTIQUES DES TERRAINS

Non réglementé.

ARTICLE 6 N : IMPLANTATION DES CONSTRUCTIONS PAR RAPPORT AUX VOIES ET EMPRISES PUBLIQUES

Dispositions générales :

Hors agglomération, toute construction ou installation devra s'implanter à une distance au moins égale à :

- 18 mètres de l'axe des routes départementales
- 5 mètres de la limite d'emprise de toutes les autres voies, y compris les chemins ruraux et les chemins d'exploitation.

En agglomération, toute construction ou installation devra s'implanter à une distance au moins égale à 5 mètres de la limite d'emprise des voies, y compris les chemins ruraux et les chemins d'exploitation.

Dispositions particulières :

Les constructions et installations de faible emprise nécessaires à l'exploitation des réseaux tels que les postes de transformation électrique doivent être implantées sur limite ou au delà de 1 mètre des voies et emprises publiques existantes, à modifier ou à créer.

Les règles du présent article ne s'appliquent pas aux aménagements, transformations ou extensions des constructions existantes non conformes aux prescriptions du présent article, dans la mesure où il n'en résultera pas une aggravation de la situation existante, selon schéma des dispositions générales.

ARTICLE 7 N : IMPLANTATION DES CONSTRUCTIONS PAR RAPPORT AUX LIMITES SEPARATIVES

Dispositions générales

La distance comptée horizontalement de tout point de la construction au point de la limite parcellaire qui en est le plus rapproché ne doit pas être inférieure à 5 mètres.

Disposition particulière aux cours d'eau

Toute construction ou installation doit être édifiée à une distance au moins égale à 10 mètres des berges des cours d'eau telle que délimitée au règlement graphique.

Dispositions particulières :

Les constructions et installations de faible emprise nécessaires à l'exploitation des réseaux tels que les postes de transformation électrique peuvent être implantées à une distance minimale de 1 mètre des limites séparatives.

Les règles du présent article ne s'appliquent pas aux aménagements, transformations ou extensions des constructions existantes non conformes aux prescriptions du présent article, dans la mesure où il n'en résultera pas une aggravation de la situation existante, selon schéma des dispositions générales.

ARTICLE 8 N : IMPLANTATION DES CONSTRUCTIONS LES UNES PAR RAPPORT AUX AUTRES SUR UNE MEME PROPRIETE

Non réglementé

ARTICLE 9 N : EMPRISE AU SOL

Non réglementé.

ARTICLE 10 N : HAUTEUR DES CONSTRUCTIONS

En zone Nc :

La hauteur des constructions est réglementée comme suit :

- Hauteur maximale au faîtage : 10 mètres,
- Hauteur maximale à l'égout principal de la toiture : 7 mètres.

ARTICLE 11 N : ASPECT EXTERIEUR

Dans toute la zone

L'autorisation de construire peut être refusée ou n'être accordée que sous réserve de l'observation de prescriptions spéciales si les constructions, par leur situation, leur architecture, leurs dimensions ou l'aspect extérieur des bâtiments ou ouvrages à édifier ou

à modifier, sont de nature à porter atteinte au caractère ou à l'intérêt des lieux avoisinants, aux sites, aux paysages naturels ou urbains ainsi qu'à la conservation des perspectives monumentales.

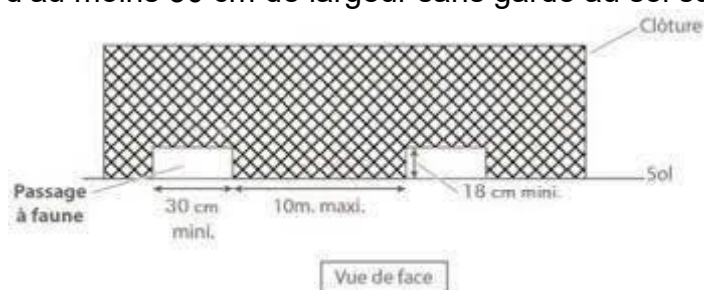
Les clôtures agricoles sont autorisées.

Les terrains sur lesquels sont édifiées des constructions à usage d'habitation peuvent être clôturés.

Les clôtures en murs pleins sont interdites. Elles devront obligatoirement être composées de grilles à larges mailles.

Les haies sont privilégiées aux clôtures.

Dans le cas où une clôture est édiflée, des espaces libres au sol doivent être conservés, pour faciliter le déplacement de la petite faune (hérisson, écureuil, lérot, blaireau, lapin,...). Pour ce faire, les clôtures devront interrompues au sol tous les 10 m maximum, par section d'au moins 30 cm de largeur sans garde au sol sur au moins 18 cm de hauteur.



Les constructions, par leur composition et leur accès, doivent s'adapter au terrain naturel ou existant, sans modification importante des pentes de celui-ci.

ARTICLE 12 N : STATIONNEMENT DES VEHICULES

Toute occupation ou utilisation du sol doit comporter des places de stationnement situées hors du domaine public, directement accessibles et correspondant aux besoins qu'elle entraîne.

ARTICLE 13 N : ESPACES LIBRES ET PLANTATIONS

Aux abords des constructions, les espaces libres seront aménagés et entretenus. Une liste indicative des végétaux préconisés est jointe en annexe au règlement.

ARTICLE 14 N : COEFFICIENT D'OCCUPATION DES SOLS (C.O.S.)

Sans objet.

ARTICLE 15 N : OBLIGATION EN MATIERE DE PERFORMANCES ENERGETIQUES ET ENVIRONNEMENTALES

Les constructions nouvelles et les opérations de réhabilitation doivent respecter la réglementation environnementale en vigueur.

ARTICLE 16 N : OBLIGATION EN MATIERE D'INFRASTRUCTURES ET DE COMMUNICATIONS NUMERIQUES

Non réglementé.

ANNEXE : liste des végétaux

LISTE DES ARBUSTES ESPECES LOCALES														
Nom latin	Nom de l'auteur	Nom vernaculaire	Famille	Type de sol	Hauteur	Exposition	Fleur	Fruit	Longévité	Zone sèche	Zone humide	Feuillage	Ligne	QT
FEUILLUS														
<i>Acer campestre</i>	Linné	Erable champêtre	Acéracées	sols riches en azote / légèrement calcaire / limon argiles / humus mull	12m-15m	héliophile	monoïque	sammarès	150 ans	oui	oui	caduque	3	2
<i>Acer opalus</i>	Linné	Erable à feuilles d'obier	Acéracées	pH basique à neutre / calcaires / humus mull	8m-15m	héliophile ou 1/2 ombre	monoïque	sammarès	élevée	oui	oui	caduque	3	2
<i>Acer platanoïdes</i>	Linné	Erable plane	Acéracées	sols riches en azote / frais et bien aérés / argiles / humus mull	20m-30m	1/2 ombre	monoïque	sammarès	200 ans	oui	oui	caduque		
<i>Acer pseudoplatanus</i>	Linné	Erable sycomore	Acéracées	sols riches / bien aérés et frais / calcaires siliceux / humus mull	20m-30m	héliophile ou 1/2 ombre	monoïque	sammarès	300-500 ans	oui	oui	caduque		
<i>Alnus glutinosa</i>	Gaertner (L.)	Aulne noire	Bétulacées	sols + ou - riches / argileux / humus variable	20m-25m	héliophile	monoïque	strobilles	120 ans	non	oui	caduque		
<i>Alnus cordata</i>	Gaertner (L.)	Aulne blanc	Bétulacées	sols riches en azote / pH basique à neutre / caillouteux argiles / humus mull	7m-20m	héliophile	monoïque	strobilles	60-100 ans	non	oui	caduque	3	2
<i>Amelanchier ovalis</i>	Medicus	Amélanchier commun	Rosacées	pH très variable (souvent basique) / calcaires / humus mull à hydromull	2m-3m	héliophile	hermaphrodite	fausses drupes ovoïdes noires	faible	oui	non	caduque	2	

LISTE DES ARBUSTES ESPECES LOCALES

Nom latin	Nom de l'auteur	Nom vernaculaire	famille	Type de sol	Hauteur	Exposition	Fleur	Fruit	Longévité	Zone sèche	Zone humide	Feuillage	Ill.	Q.T.
FEUILLUS														
<i>Antrostaphylos</i>	Sprengel	Raisin	Ericacées	sols pauvres en azote/ pH neutre à acide /calcaire argiles	0,5m*	héliophile à 1/2	hermaphrodite	baies globuleuses	faible	oui	non	persistant	1	
<i>uva-ursi</i>	(L.)	d'ours		de	2m	ombre		noires						
<i>Betula pendula</i>	Roth	Bouleau verruqueux	Bétulacées	décarbonatation / humus tan, el ou moder sols pa, uvres / caillouteux /	20m-25m	héliophile	monoïque	capsules	100 ans	oui	oui	caduque		
<i>Calluna vulgaris</i>	Hull (L.)	Bruyère commune	Ericacées	humus mull pH très acide/ sableux tourbeux parfois argileux /humus mor	0,5m-1m	héliophile ou 1/2 ombre	hermaphrodite	petite capsules velues	50ans	oui	oui	caduque		
<i>Carpinus betulus</i>	Linné	Charme commun	Coriylacées	sols frais et lichés / argilles /	10m-25m	ombre ou 1/2	monoïque	akènes	100-150 ans	oui	oui	caduque	3	2
<i>Castanea sativa</i>	Miller	Châtaigner commun	Fagacées	humus mull sols pa, uvres / pH acides/ sables et limon / humus mull à moder	25m-35m	héliophile ou 1/2 ombre	monoïque	bogue contenant 1-3 châtaignes	500-1500 ans	non	oui	caduque		
<i>Clematis vitalba</i>	Linné	Clématite des haies	Renonracées	sols riches en azote/ pH basique à légèrement acide / humus mull	20m (liane)	héliophile	hermaphrodite	akènes	25 ans	oui	oui	caduque		
<i>Cornus mas</i>	Linné	Cornouiller	Comacées	sols riches en base et en	2m-6m	héliophile ou 1/2	hermaphrodite	drupes orangé et	300 ans	oui	oui	caduque	2	
Règlement														
CHENEX– Révision du P.L.U.				humus mull sols riches / calcaire / humus mull	2m-5m	héliophile ou 1/2 ombre	hermaphrodite	drupes noires bleuté	faible	oui	oui	caduque	74	2

Cornouiller
s:ar,guin

LISTE DES ARBUSTES ESPECES LOCALES										Zone	Zone	Feuillage	Ligna	QT
Nom latin	Nom de l'illuteur	Nom vernaculillre	Famille	Type de sol	Hauteur	Exposition	Fleur	Fruit	Longévit	Sèche	humide			
Coronilla emerus	Linné	Faux-bç1guenaudler	Fabacées	sols riches en base pH basique à neutre / a,rgiles / humus mull	1m-2m	héliophile	hermaphrodiite	gousses	faible	oui	non	c.aduque	2	
Corylus a,vellana,	Linné	Noisetier	Corylacées	tous sols/ argileux/ humus mull pH neutre à	2m-4m	l/2ombre ou ombre	monoïque	noisettes	50 ans ou+	non	oui	caduque	2	2
Crataegus Jael/igata	Poiret; De	Aubépine commune	Rosacées	légèrement ac,de / calcaires humus mull	2m-3m	héliophile ou 1n ombre	hermaphrodite	cenelles	faible	oui	non	caduque	2	
Crataegus monogyna	Jaquin	Epine blanche	Rosacées	sols riches/ argiles limons sabl,es / humus mull	4m-10m	héliophile ou l/2 ombre	hermaphrodite	cynnhodons	faible	oui	oui	caduque	2	
Daphne mez,erum	Linné	Bols gentU	Thymélacées	pH basique à légèrement acide / calcaire / humus mull	0,5m-1m	héliophile mais supporte l'ombre	hermaphrodite	drupes rouge	100 ans	01.11	non	caduque	1	
Euonymus europaeus	Linné	Fusin d'europe	Célastracées	sols riches / argiles limons/ humus mull à moder	2m-6m	héliophile ou 1/2 ombre	hermaphrodite	capsules roses	faible	non	oui	caduque	2	
Fagus syrvatica	Linné	1-lêtr,e commun	Fagacées	sols à pH varlabl,e / calcaire / humus mu111à dvsmoder	30m 11.0m	aime l'ombre	monoique	faines	150-300ans	non	oui	caduque		
FraxInus excetsior	Linné	Frêne commun	Oléacées	sols riches / .;ugileux / humus mull	20m-30m	héliophile ou 1/2 ombre	hermaphrodite	sammares	100-200 ans	non	oui	caduque	3	
Genista pitosa	Inné	Genêt poilu	Fabacées	sols riches (sur calcaire) / sols pauvres (sur acide) / humus mull à dvsmoder	0,5m au maxi	héliophile	hermaphrodite	g,ousses	200 ans	oui	non	caduque		

LISTE DES ARBUSTES ESPECES LOCALES														
Nom latin	Nom de l'auteur	Nom vernaculaire	Famille	Type de sol	Hauteur	Exposition	Fleur	Fruit	Longévité	Zones	Zone humide	Feuillage	Ugn	QT
Genista sagittalis	Limé	Genêt herbacé	Fabacées	pousse presque partout, en France / calcaires	0,10m 0,30m	héliophile	hermaphrodite	gousses	faible	oui	non	caduque	1	
Hebera helix	Linné	Lierre commun	Ariliacées	limons / calcaires / humus mull	30m	1/2 ombre ou ombre	hermaphrodite	fruits globuleux noir	50ans	non	oui	persistant		
Hippophae rhamnoides	Linné	Argousier	Eléagnacées	sols riches en azote / pH basique à neutre / sables graviers / humus mull	1m-5m	héliophile	dioïque	baies jaunes	80 ans	non	oui	caduque	2	2
Ilex aquifolium	Linné	Houx commun	Aquifoliacées	pH très variable mais surtout acide / limons sables argiles / humus mull	2m-10m	1/2 ombre	dioïque	drupes rouges	300 ans	oui	oui	persistant	2	2
Juglans regia	Linné	Noyer commun	Juglandacées	sols riches / limons argiles / humus mull	15m-20m	héliophile ou 1/2 ombre	monoïque	noix	300-400 ans	oui	oui	caduque		
Laburnum anagyroides	Medicus	Cytise aubour	Fabacées	pH basique à neutre / argiles limons / humus mull	5m-10m	héliophile	hermaphrodite	gousses épaisses	30 ans	oui	non	caduque	2	
Ligustrum vulgare	Linné	Troène d'Europe	Oléacées	sols riches / argiles / humus mull	2m-3m	héliophile ou 1/2 ombre	hermaphrodite	baies rouges	50 ans ou+	oui	oui	marrons, cernée	2	
Lonicera periclymenum	Linné	Chèvrefeuille des bois	Caprifoliacées	sols + ou - pauvres / acide / argiles / humus mull	2m-4m	héliophile ou 1/2 ombre	hermaphrodite	baies ovoïde rouge	40 ans	non	oui	caduque	2	
Lonicera	Linné	Chèvrefeuille	Caprifoliacées	pH acide à légèrement acide / argiles / humus mull	1m	héliophile ou 1/2 ombre	hermaphrodite	baies	50 ans	oui	oui	caduque		

LISTE DES ARBUSTES ESPECES LOCALES

Nom scientifique	Nom de l'auteur	Nom vernaculaire	Famille	Type de sol	Hauteur	Exposition	Fleur	Fruit	Longévité	Zones clim.	zone humide	Feuillage	Lign.	OT
FEUILLUS														
<i>Malus sylvestris</i>	Miller	Pommier sauvage	Rosacées	pH très variable / argiles limons / humus mull	6m-10m	héliophile ou sciato éran	hermaphrodite	petites pommes jaunes	70-100 ans	non	oui	caduque	1	1
<i>Prunella germanica</i>	Linné	Néflier	Rosacées	pli + ou - acide / siliceux limons sables / humus mull	2m-4m	héliophile ou de 1/2 ombre	hermaphrodite	néfles o,voïde	150 ans	non	oui	caduque		
<i>Populus alba</i>	Linné	Peuplier blanc	Salicacées	pH basique à neutre / argiles sables / humus mull à hydromull	20m-30m	héliophile	dioïque	capsules	300-400 ans	non	oui	caduque		
<i>Populus nigra</i>	Linné	Peuplier noir	Salicacées	sols riches en azote / pH basique à neutre / sables graviers limons / humus mull	25m-30m	héliophile	dioïque	capsules ovoïdes	élevée	non	oui	caduque		
<i>Populus tremula</i>	Linné	Peuplier tremble	Salicacées	peu exigeant pH basique à acide / argiles limons sables / humus mull à moder	15m-20m	héliophile	dioïque	capsules glabres et ovoïdes	70-80 ans	non	oui	caduque	3	1
<i>Prunus avium</i>	Linné	Merisier	Rosacées	sols riches et légèrement acide / argiles limons / humus mull	15m-25m	1/2 ombre	hermaphrodite	merises rouges	100 ans	non	oui	caduque	3	1
<i>Prunus cerasifera</i>	Linné	Griottier	Rosacées	pH neutre à légèrement acide / argiles / humus mull	5m-15m	1/2 ombre	hermaphrodite	petites drupes noirs	50 ans ou+	non	oui	caduque		
<i>Prunus mahaleb</i>	Linné	Bois de Ste Lucie	Rosacées	pH basique à neutre / argiles / humus mull	4m-12m	héliophile	hermaphrodite	petite drupe rouge	50 ans ou+	oui	non	caduque	2	

LISTE DES ARBUSTES ESPECES LOCALES													
Nom latin	Nom de l'auteur	Nom vernaculaire	Famille	Type de sol	Hauteur	Exposition	Fleur	Fruit	Longévité	zone sèche	zone humide	Feuillage	Utilité
FEUILLUS													
<i>Prunus padus</i>	Subsp.	Merisier à grappe	Rosacées	sols très bien alimentés en eau / argiles / humus mull	Sm-15m	1/2 ombre	hermaphrodite	petite drupe noire	50 ans ou+	non	oui	caduque	
<i>Prunus spinosa</i>	Linné	Epinette noire	Rosacées	sols riches azote / pH basique à légèrement acide / argiles / humus mull	1m-4m	héliophile ou 1/2 ombre	hermaphrodite	drupes globuleuses	50 ans ou+	oui	oui	caduque	2
<i>Pyrus communis</i>	Burgsdorff (L.)	Poirier commun	Rosacées	sols secs à très frais / argiles / humus mull à mull-moder	Sm-20m	héliophile ou 1/2 ombre	hermaphrodite	petite poire	plusieurs siècles	oui	non	caduque	3 1
<i>Quercus petraea</i>	Linné	Chêne rouvre	Fagacées	sols filtrants / épais / pH acide / limons ou sable / humus mull à mor	20m-40m	1/2 ombre	monoïque	glands	500-1000 ans	oui	oui	caduque	
<i>Quercus robur</i>	Linné	Chêne pédonculé	Fagacées	tous sols / argiles limon sables / humus mull	25m-35m	héliophile	monoïque	glands	500-1000 ans	oui	oui	caduque	
<i>Rhamnus catharticus</i>	Linné	Nerprun purgatif	Rhamnacees	pH basique à légèrement acide / argiles / humus mull	2m-5m	héliophile ou 1/2 ombre	dioïque	drupes globuleuses rouges	faible	oui	non	caduque	2 2

LISTE DES ARBUSTES ESPECES LOCALES

Nom latin	Autour	orn ve1111aculair	Fa1111lle	Type de sol	Hauteur	Exposition	Fleur	F1111lt	Feuillage			Ligna	QT
						FEUILLUS							
Rhamus frangu/a	Linné	Bourdaine	Rhammicées	sols acides / argiles / humus mull	1m-5m	héliophile ou 1/2 ombre	dioïque	petite drupes rouges	faible	oui	non	caduque	
Rosa arvensis	Linné	Eglantier des champs	Rosacées	pH basique ou légèrement acide / argiles / humus mull	1m-2m	1/2 ombre	hermaphrodite	fruit globuleux rouges	faible	oui	non	caduque	
Rosa canina	Linné	Eglantier sauvage	Rosacées	sols riches / argiles limons / humus mull	1m-5m	héliophile	hermaphrodite	cynérhodons	30 ans	oui	non	caduque	2
Rosa rubg Inosa	Linné	Rosier rouiller	Rosacées	pH basique à neutre / argille limons / humus mull	0.5m-3m	héliophile	hermaphrodite	cynérhodons	faible	oui	non	caduque	
Rosa rubrifolia	Linné	Rosier à feuilles rouges	Rosacées	sols riche en calciums pH basique à légèrement acide / argiles limons / humus mull	1m-3m	1/2 ombre	hermaphrodite	cynérhodons	faible	oui	non	caduque	
Salix alba	Linné	Saule blanc	Salicacées	sols riches en azote / pH basique à neutre / argiles limons / humus hydromull	5m-25m	héliophile	dioïque	capsule subsessiles	100 ans ou+	non	oui	caduque	3 1
Salix aurita	Linné	Saule à oreilles	Salicacées	sols+ ou- dessaturés / pH acide/+ ou - tourbeux limons / humus hydromull	1m-3m	héliophile	dioïque	capsule tomenteuse	faible	non	oui	caduque	

LISTE DES ARBUSTES ESPECES LOCALES

Nom latin	Nom de l'auteur	Nom vernaculaire	Famille	Type de sol	Hauteur	Exposition	Fleur	Fruit	Longévité	zone sèche	zone humid	Feumage	Ugn	QT
FEUILLEUS														
Salix caprea	Linné	Saule marsault	Salicacées	sols riches / limons argiles sables/ humus mull modéré	3m-18m	héliophile	dioïque	capsule tom, enteuise	faible 40-60 ans	non	oui	caduque	3	2
Salix cinera	Linné	Saule cendré	Salicacées	sols + ou - riches / pl. très variabl. / sables et graviers calcaires / humus mull	3m-6m	héliophile	dioïque	fruit dans une capsule	faible	non	oui même tourbe	caduque		
Salix daphnoides	Villars	Saule daphné	Salicacées	sols riches en base / sols riches en éléments nutritifs / sables et gravier calcaires / humus mull	4m-14m	héliophile	androdioïque	capsule	faible	non	oui mais filtrant	caduque		
Salix eleagnos	Scopoli	Saule drapé	Salicacées	sols riches en azote/ pH basique	1m-5m	héliophile	dioïque	capsules glabres	faible	non	oui	caduque		
Salix nigricans	Linné	Saule noirissant	Salicacées	/ humus mull à hydromull sols riches en calcium / pH basique à légèrement acide/ argiles limons/ humus mull à hydromull	1,5m-4m	héliophile	dioïque	capsules	faible	non	oui	caduque		

LISTE DES ARBUSTES ESPECES LOCALES														
Nom latin	Nom de l'auteur	Nom vernaculaire	Famille	Type de sol	Hauteur	Exposition	Fleur	Fruit	Longévité	Zone sèche	Zone humide	Feuillage	Ligne	QT
FEUILLUS														
<i>Salix pentandra</i>	Linné	Saule à 5 étamines	Salicacées	sols riches en éléments nutritifs / pH neutre à acide/ tourbes argiles ou limons / humus hydromull à hydromoder	3m-12m	héliophile	dioïque	capsules glabres	faible	non	oui	caduque		
<i>Salix purpurea</i>	Subsp.	Saule pourpre	Salicacées	sols riches en azote / pH neutre/ argiles, eux caillouteux/ humus mull à hydromull	1m-6m	héliophile	dioïque	capsules	faible	non	oui	caduque	2	2
<i>Salix triandra</i>	Linné	Saule-amandier	Salicacées	sols riches en azote / riches en base/ argiles, limons sables/ humus mull à hydromull	2m-10m	héliophile	dioïque	capsules glabres	faible	non	oui	caduque		
<i>Salix viminalis</i>	Linné	Osier blanc	Salicacées	sols riches en azote / pH neutre / argiles / humus mull à hydromull	3m-10m	héliophile	dioïque	capsules tomenteuse	faible	non	oui	caduque	Z	2
<i>Sambucus nigra</i>	Linné	Sureau noir	Caprifoliacées	sols riches en azote/ limons argiles / humus mull à moder	2m-10m	héliophile ou 1/2 ombre	hermaphrodite	baies noires	100 ans	non	oui	caduque	Z	

LISTE DES ARBUSTES ESPECES LOCALES														
Nom latin	Nom de l'auteur	Nom vernaculaire	Famille	Type de sol	Hauteur	Exposition	Fleur	Fruit	Longévité	Zone sèche	Zone humide	Feuilles	Ligne	QT
FEUILLUS														
Sambucus	Linné	Sureau	Caprifoliacées	sols + ou - riches / besoin d'azote	1m-4m	héliophile ou 1/2	hermaphrodite	baies	30-50 ans	non	oui	caduque	2	
racemosa		grappes		temporairement / argiles / mull sois riches / pH		ombre		rouges						
Sorbus arfa	Linné	Alisier blanc	Rosacées	basique à neutre / limons calillouteux / humus mull	3m-2:0m	héliophile	hermaphrodite	fausses drupes (alises)	100-200 ans	oui	non	caduque	3	
Sorbus aucuparia	Linné	Sorbier des oiseleurs	Rosacées	sols assez pauvres / pH acide/ limons sables / humus mull dvsmoder	10m-20m	héliophile au 1/2 ombre	hermaphrodite	fausses drupes rouges	100 ans	non	oui	caduque	3	
Sorbus domestica	Linné	Cormier	Rosacées	pH acide à basique / argiles siliceux calcaires selon les régions/ humus mull à xeromoder	5m-20m	héliophile ou 1/2 ombre	hermaphrodite	petite poire jaunâtres	faible	oui	non	caduque	3	
Sorbus torminalis	Linné	AJisier torminal	Rosacées	sols basiques à légèrement acide/ sols calcaires / humus mull à mésotrophe	10m-20m	thermophile	hermaphrodite	fausse drupes (alises)	100 ans	oui	non	caduque	3	
Tilia cordata	Milier	Tilleul à petite feuilles	Tiliacées	sols riches frais et humide / argiles / humus mull	20m-30m	1/2 ombre	hermaphrodite	fruits secs et globuleux	800-1000 ans	non	oui	caduque		
Tilia platyphyllos	Scopoli	Tilleul à grandes feuilles	Tiliacées	sols riches frais et humide / argiles / humus mull / pH basique à neutre/ argiles / limons / humus mull	20m-30m	1/2 ombre	hermaphrodite	fruits secs et globuleux	800-1000 ans	non	oui	caduque		
Ulmus carpiniifolia	Linné	Orme champêtre	Ulmacées	/ pH basique à neutre/ argiles / limons / humus mull	30m-35m	héliophile	hermaphrodite	sammaras	400-500 ans	non	oui	caduque		
Viburnum lantana	Linné	Viorne flexible	Caprifoliacées	sols riches / humide / argiles / humus mull	1m-3m	héliophile ou 1/2 ombre	hermaphrodite	drupes ovaïdes rouges puis	faible	non	oui	caduque	2	

noires

LISTE DES ARBUSTES ESPECES LOCALES														
Nom latin	Nom de l'auteur	Nom vernaculaire	Famille	Type de sol	Hauteur	Exposition	Fleur	Fruit	Longévité	Zone sèche	Zone humide	Feuillage	Ligne	QT
FEUILLUS														
<i>Viburnum opulus</i>	Linné	Viorne obier	Caprifoliacées	sols riches / humide / argiles / hummus mull	2m-4m	héliophile ou 1/2 ombre	hermaphrodite	petites baies rouges	faible	non	oui	caduque	2	
CONIFERES														
<i>Juniperus communis</i>	Subsp.	Genévrier	Cuprécacées	sols argileux calcaires et marneux / argilos calcaires	4m-10m	héliophile (résiste au froid / sec)	dioïque	cônes globuleux 1 an / baies noir à 2 ans	élevée	oui	non	persistant		
<i>Pinus silvestris</i>	Linné	Pin sylvestre	Pinacées	supporte les sols pauvres / argiles	30m-40m	héliophile	monoïque	cônes	200 ans	oui	oui	persistant		
<i>Taxus bacata</i>	Linné	If	Taxacées	sols riches chimiquement /supporte bien le calcaire et les sols rocheux, caillouteux	25m	indifférent à la lumière supporte bien l'ombre	dioïque	fruit charnue rouge vif	grande longévité	oui	oui	persistant	3	2