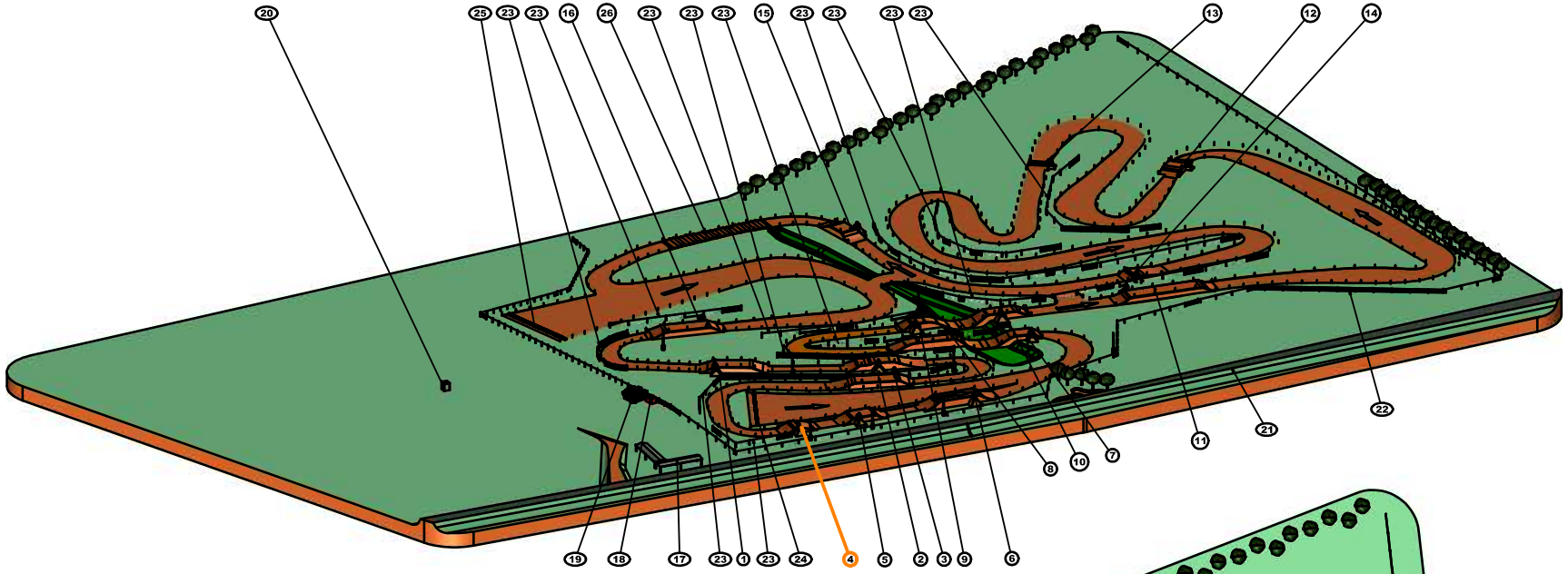

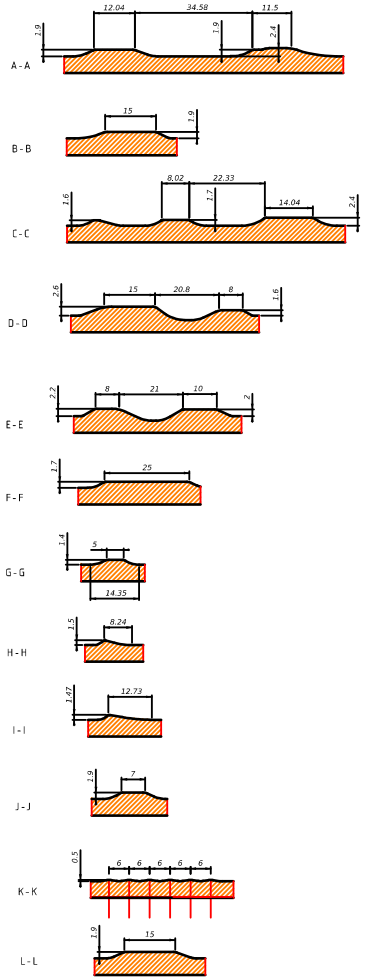

longueur moyenne de la piste = 1800 mètres

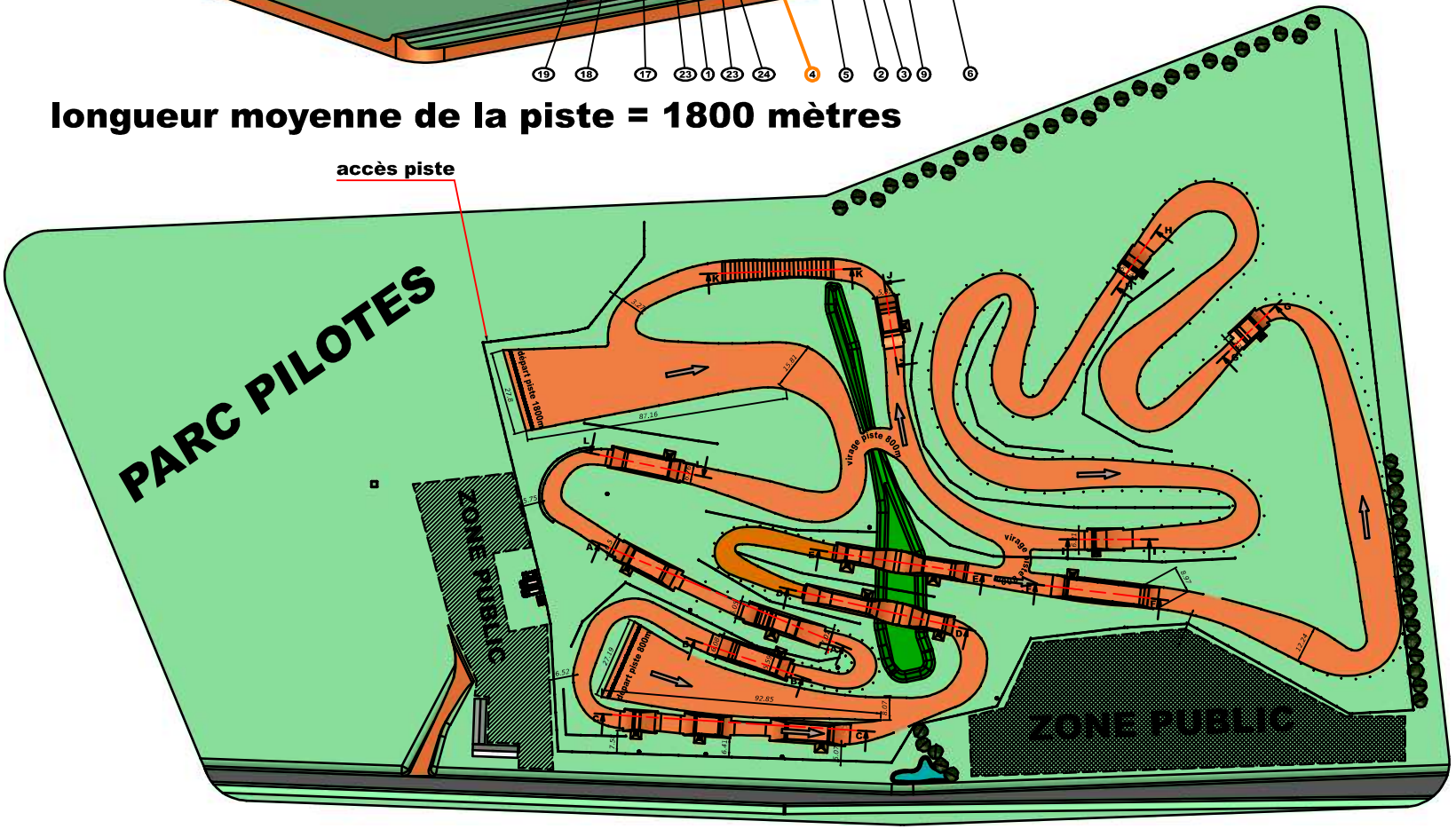

coordonnées GPS

latitude = 46°19'49.34".N

longitude = 4°51'30.27".E

26	1	serre de 6 vagues	-
25	1	grille de départ sur zone 1750 mètres	40 places
24	1	grille de départ sur zone 600 mètres	20 places
23	19	barrière de protection en plastic	-
22	1	portiques panoramique	-
21	1	mur d'école	- mur gaudionnaire
20	1	station météo	- fournisseur commerce de FEILLENS
19	2	ambulance	-
18	1	poste de secours principal	-
17	1	toilette	- toilette démontable
16	13	poste 16	commissaire + secheteur
15	1	poste 15	commissaire + secheteur
14	1	poste de jet 14	commissaire + secheteur
13	1	poste de jet 13	commissaire + secheteur
12	1	poste 12	commissaire + secheteur
11	1	poste 11	commissaire + secheteur
10	1	poste 10	commissaire + secheteur
9	1	poste 9	commissaire + secheteur
8	1	poste 8	commissaire + secheteur
7	1	poste 7	commissaire + secheteur
6	1	poste 6	commissaire + secheteur
5	1	poste 5	commissaire + secheteur
4	1	poste 4	commissaire + secheteur
3	1	poste 3	commissaire + secheteur
2	1	poste 2	commissaire + secheteur
1	1	poste 1	ligne d'arrivée (commissaire + chronomètre)
DESSIN	NB	DESIGNATION	OBSERVATION

ÉCHELLE 0.002	Piste moto club de ST JOSEPH	AUTEUR NEYTARD DATE 15/10/2014	
	lieu dit les Châtrées 01570 FEILLENS		
A0	tracé terrain 2015-3		01