

Vu pour être annexé à mon  
arrêté en date de ce jour.

Grenoble, le 15 OCT. 2013

Pour le Préfet  
La Secrétaire Générale  
Pour le Préfet par délégation  
Le Secrétaire Général

Isabelle DAVID  
Frédéric PERISSAT

## PLAN DE PRÉVENTION DES RISQUES TECHNOLOGIQUES (PPRT)

DE LA SOCIÉTÉ NOVASEP-FINORGA

COMMUNES DE CHASSE-SUR-RHONE (38), GIVORS  
(69) ET TERNAY (69)

### DOSSIER D'APPROBATION

août 2013

*B – Les documents graphiques réglementaires  
(article R515-41 du code de l'environnement)*



PLAN DE PRÉVENTION DES RISQUES  
TECHNOLOGIQUES (PPRT)  
DE LA SOCIÉTÉ NOVASEP-FINORGA  
COMMUNES DE CHASSE-SUR-RHONE (38), GIVORS  
(69) ET TERNAY (69)

**DOSSIER D'APPROBATION**

août 2013

*B<sub>1</sub> – Zonage réglementaire (art. L515-16 I, 1er alinéa, du code de l'environnement) et périmètre d'exposition aux risques (art. L515-15 du code de l'environnement)*

Direction départementale des territoires de l'Isère  
Direction régionale de l'environnement, de  
l'aménagement et du logement de Rhône-Alpes

## PLAN DE PREVENTION DES RISQUES TECHNOLOGIQUES

PPRT de l'établissement NOVASEP FINORGA

CHASSE-SUR-RHONE (38), GIVORS (69),  
TERNAY (69)

DOSSIER D'APPROBATION

AOÛT 2013

**B1-1 - Zonage réglementaire et périmètre  
d'exposition aux risques  
(carte générale)**

Echelle A4 : 1/10000

### Légende

limites communales



limites de parcelles



bâtiments



périmètre d'exposition aux risques



zonage réglementaire



zone grisée



zone d'interdiction stricte R



zone d'interdiction r



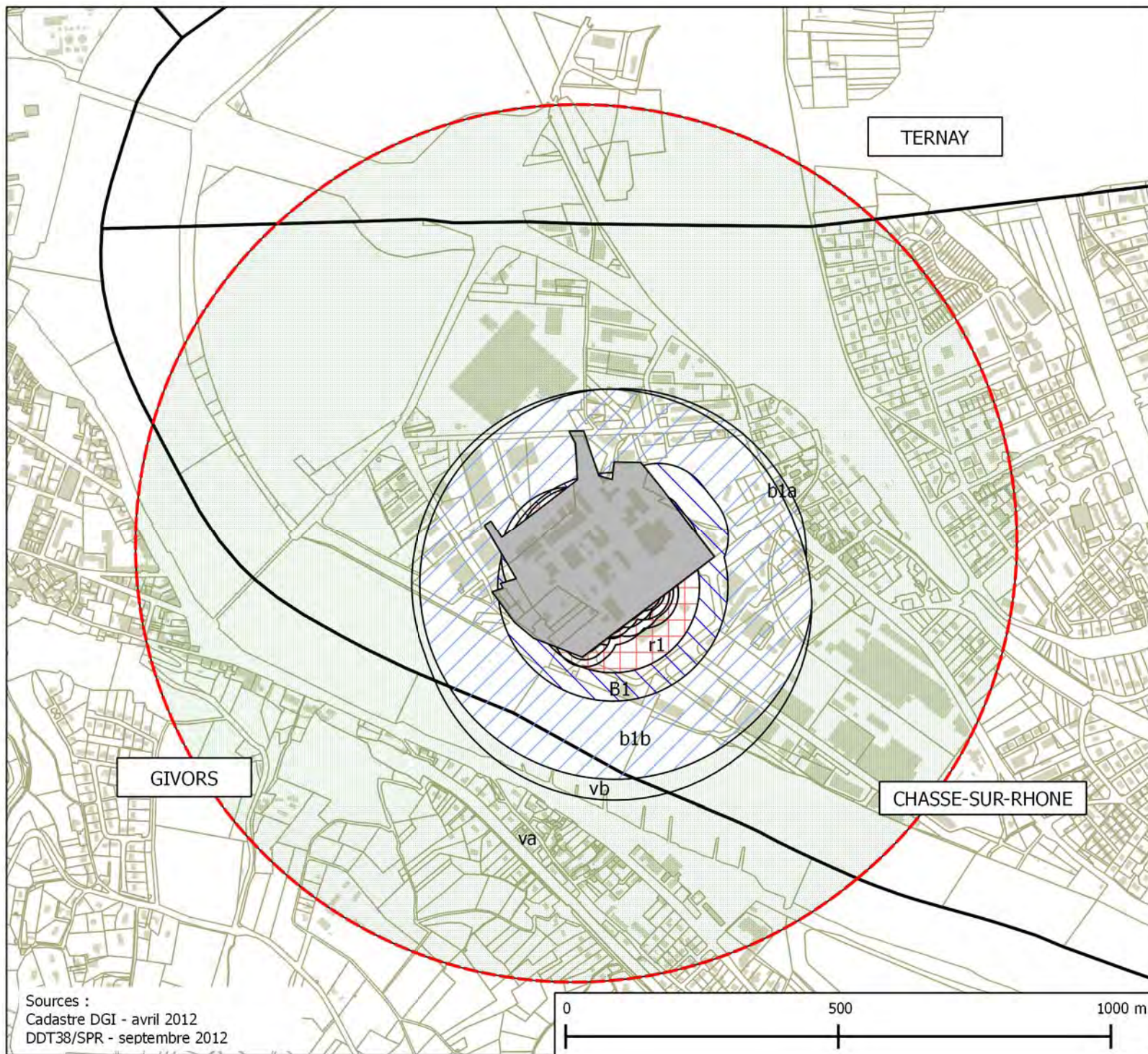
zone d'autorisation limitée B



zone d'autorisation sous conditions b



zone de recommandations v





Direction départementale des territoires de l'Isère  
Direction régionale de l'environnement, de  
l'aménagement et du logement de Rhône-Alpes

### PLAN DE PREVENTION DES RISQUES TECHNOLOGIQUES

PPRT de l'établissement NOVASEP FINORGA

CHASSE-SUR-RHONE (38),  
GIVORS (69), TERNAY (69)

DOSSIER D'APPROBATION

AOÛT 2013

**B1-2 - Zonage réglementaire et périmètre  
d'exposition aux risques  
(zoom sur les zones de type B et b)**

Echelle A3 : 1/2500

#### Légende

limites communales




limites de parcelles




bâtiments



zonage réglementaire :


 zone grisée

 zone d'interdiction stricte R

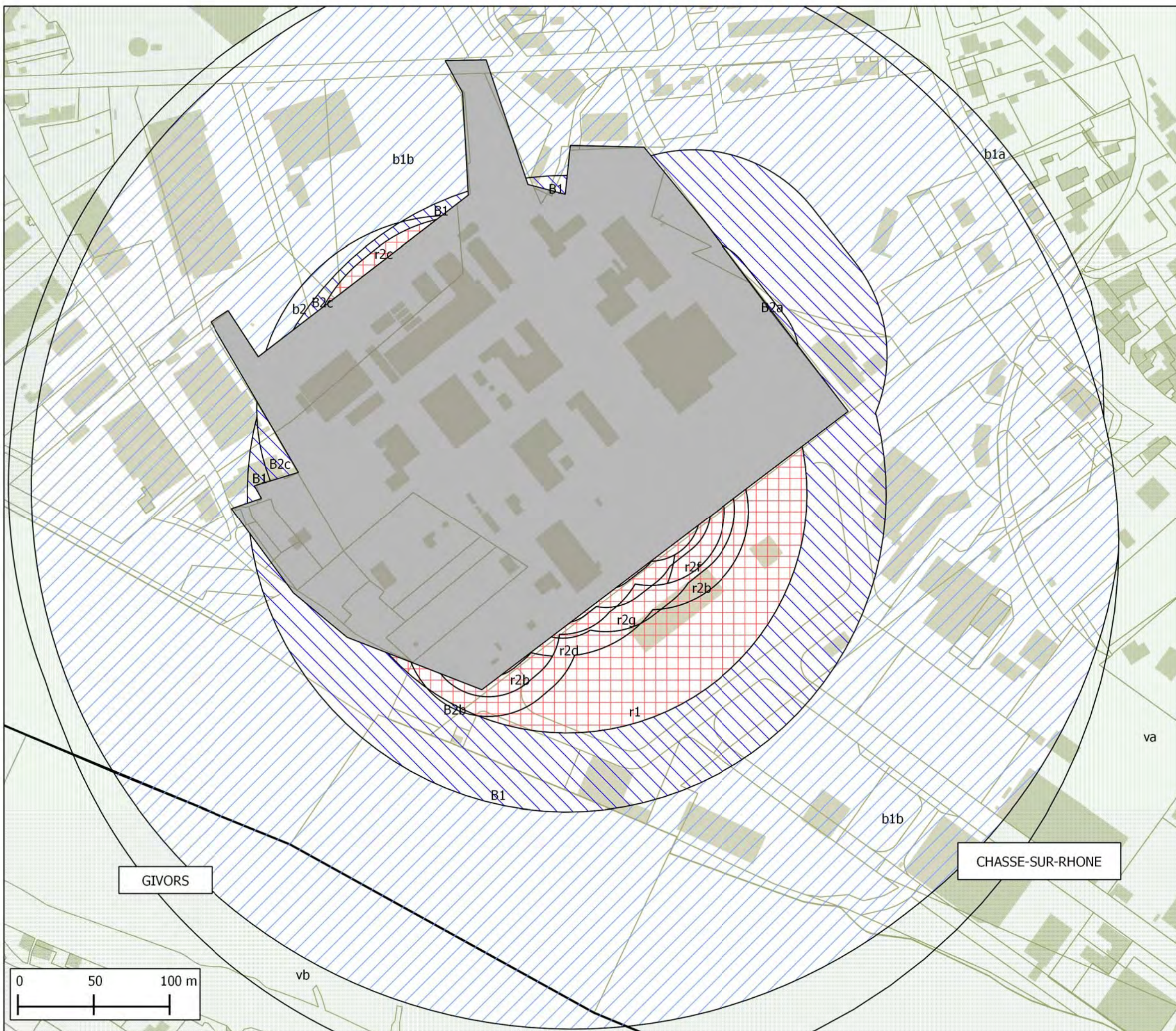
 zone d'interdiction r

 zone d'autorisation limitée B

 zone d'autorisation sous conditions b

 zone de recommandations v

Sources :  
Cadastré DGI - avril 2012  
DDT38/SPR - septembre 2012



Direction départementale des territoires de l'Isère  
Direction régionale de l'environnement, de  
l'aménagement et du logement de Rhône-Alpes

**PLAN DE PREVENTION DES RISQUES  
TECHNOLOGIQUES**

PPRT de l'établissement NOVASEP FINORGA

CHASSE-SUR-RHONE (38),  
GIVORS (69), TERNAY (69)

DOSSIER D'APPROBATION

AOUT 2013

**B1-3 - Zonage réglementaire et périmètre  
d'exposition aux risques  
(zoom sur les zones de type R, r et B)**

Echelle A3 : 1/1500

**Légende**

limites de parcelles



bâtiments



zonage réglementaire

zone grisée



zone d'interdiction stricte R

zone d'interdiction r

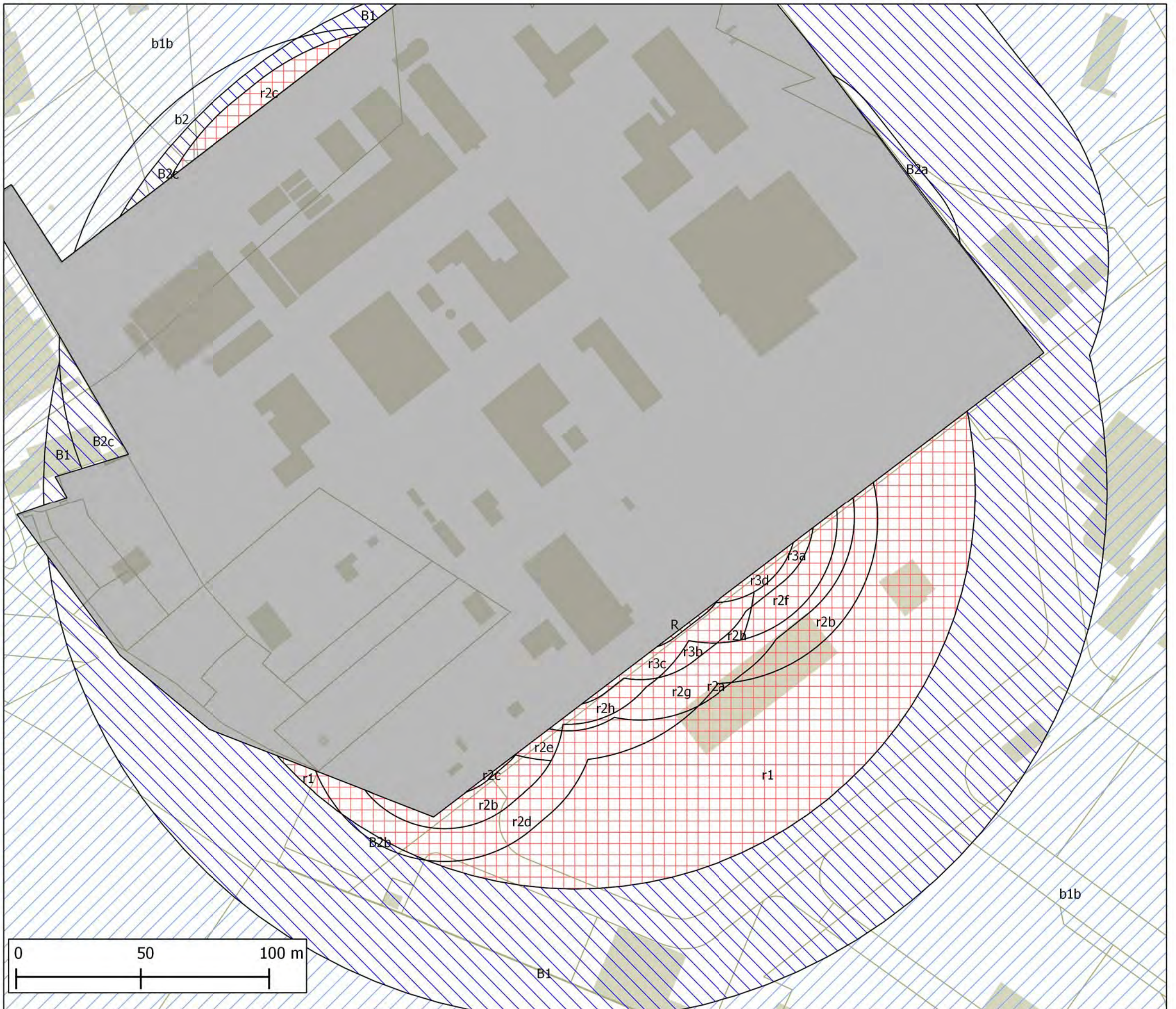


zone d'autorisation limitée B

zone d'autorisation sous conditions b



zone de recommandations v





PLAN DE PRÉVENTION DES RISQUES  
TECHNOLOGIQUES (PPRT)  
DE LA SOCIÉTÉ NOVASEP-FINORGA  
COMMUNES DE CHASSE-SUR-RHONE (38), GIVORS  
(69) ET TERNAY (69)

**DOSSIER D'APPROBATION**

août 2013

*B<sub>2</sub> – Zones soumises à interdictions ou prescriptions  
relatives à la construction, l'utilisation ou l'exploitation  
(art. L515-16-I du code de l'environnement)*

Direction départementale des territoires de  
l'Isère  
Direction régionale de l'environnement, de  
l'aménagement et du logement de Rhône-Alpes

## PLAN DE PREVENTION DES RISQUES TECHNOLOGIQUES

PPRT de l'établissement NOVASEP FINORGA

CHASSE-SUR-RHONE (38), GIVORS (69),  
TERNAY (69)

DOSSIER D'APPROBATION

AOÛT 2013

**B2 - Zone soumise à interdiction ou  
prescriptions relatives à la construction, à  
l'utilisation et à l'exploitation**

Echelle A4 : 1/10 000

### Légende

limites communales



limites de parcelles



bâtiments



périmètre d'exposition aux risques



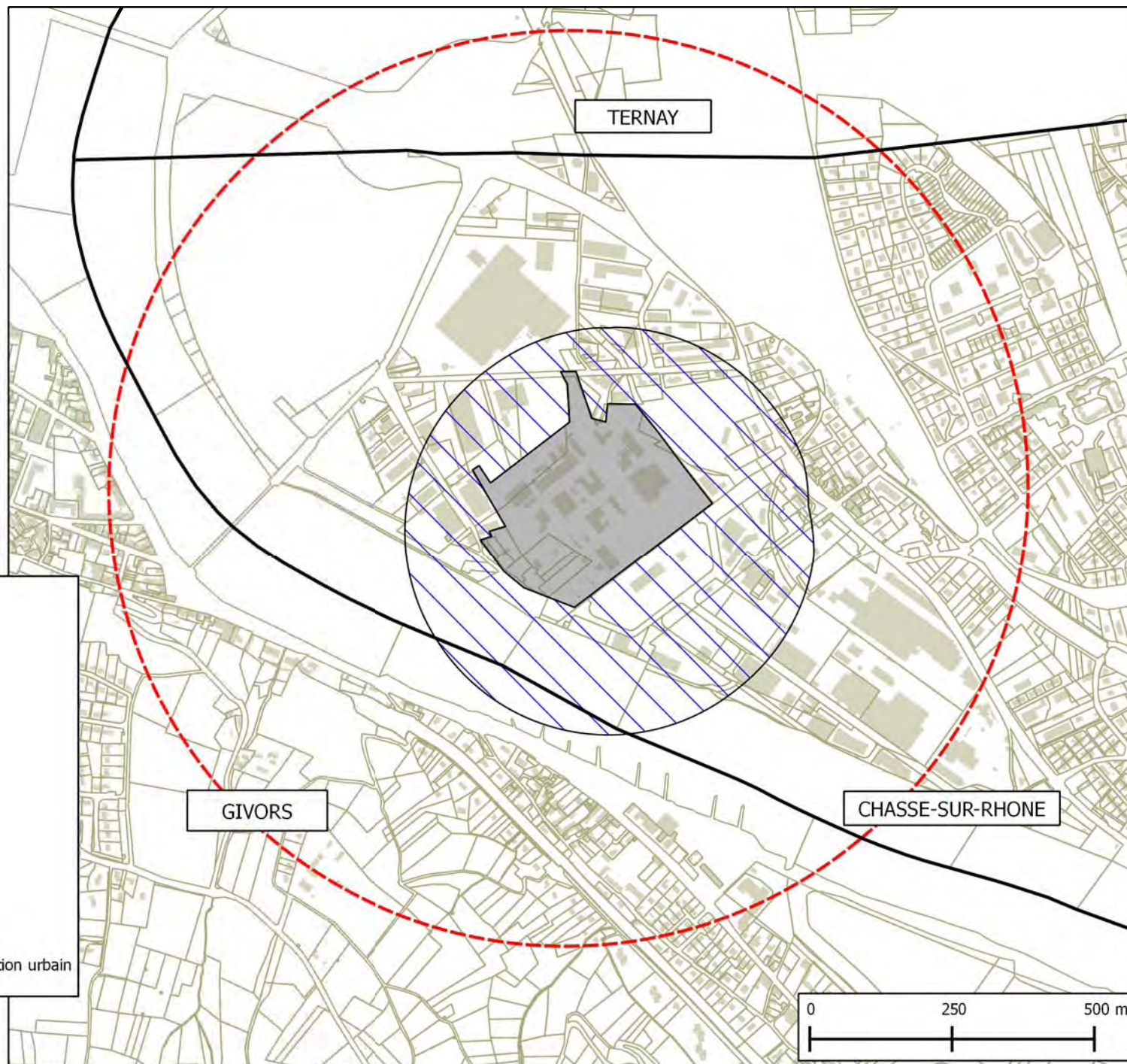
zonage réglementaire :



zone grisée



zone de possibilité d'instauration du droit de préemption urbain





PLAN DE PRÉVENTION DES RISQUES  
TECHNOLOGIQUES (PPRT)

DE LA SOCIÉTÉ NOVASEP-FINORGA

COMMUNES DE CHASSE-SUR-RHONE (38), GIVORS  
(69) ET TERNAY (69)

**DOSSIER D'APPROBATION**

août 2013

*B<sub>3</sub> – Zones d'instauration possible du droit à  
délaissement  
(art. L515-16-II du code de l'environnement)*

*sans objet*





PLAN DE PRÉVENTION DES RISQUES  
TECHNOLOGIQUES (PPRT)

DE LA SOCIÉTÉ NOVASEP-FINORGA

COMMUNES DE CHASSE-SUR-RHONE (38), GIVORS  
(69) ET TERNAY (69)

**DOSSIER D'APPROBATION**

août 2013

*B<sub>4</sub> – Zones d'expropriation possible  
(art. L515-16 III du code de l'environnement)*

*sans objet*