



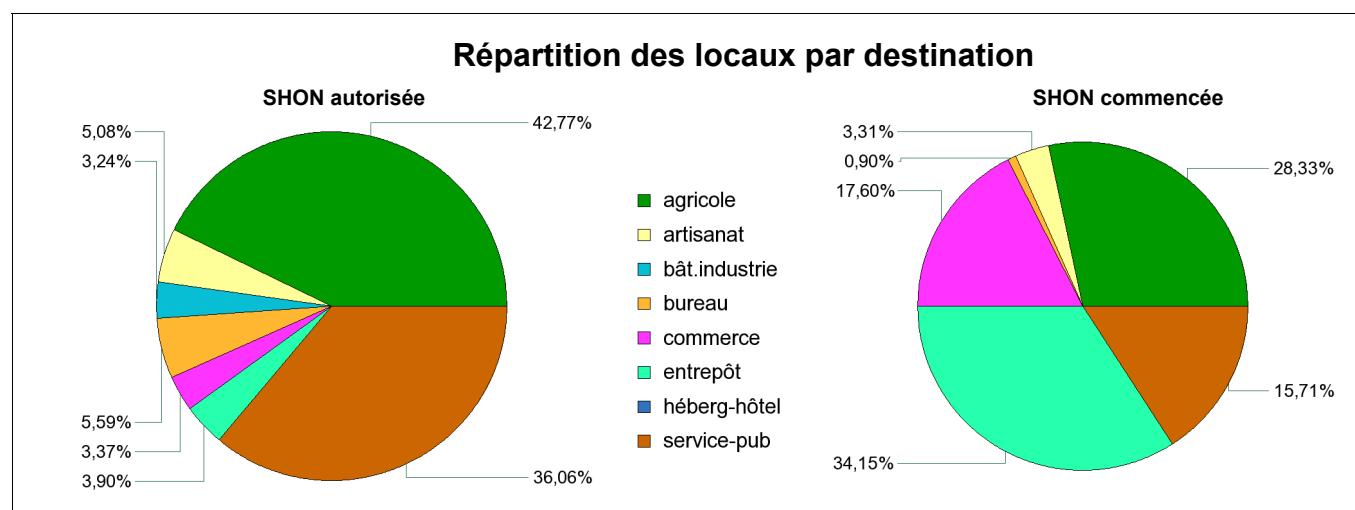
# Construction - Locaux autorisés et commencés selon la destination (date de prise en compte)

Surface - SHON en m<sup>2</sup>

Période : mois d'avril 2012

Zone : Dep03 - Allier ( Zonage : Départements )

SHON (1) en m <sup>2</sup> des locaux	SHON autorisée	SHON commencée
Hébergement hôtelier	0	0
Bureaux	970	140
Commerce	585	2 748
Artisanat	881	517
Bâtiment industriel	562	0
Exploitation agricole ou forestière	7 419	4 425
Entrepôt	676	5 333
Total service public	6 255	2 454
<i>enseignement recherche</i>	0	0
<i>culture loisir</i>	6	1 545
<i>santé</i>	2 249	0
<i>action sociale</i>	1 068	15
<i>transport</i>	2 878	0
<i>ouvrages spéciaux</i>	54	894
<b>SHON totale des locaux</b>	<b>17 348</b>	<b>15 617</b>



Note 1 : SHON = Surface hors œuvre nette

Source : SOeS, Sit@del2 en date de prise en compte

Date d'émission du document : 30/05/2012

Base de données GéoKit

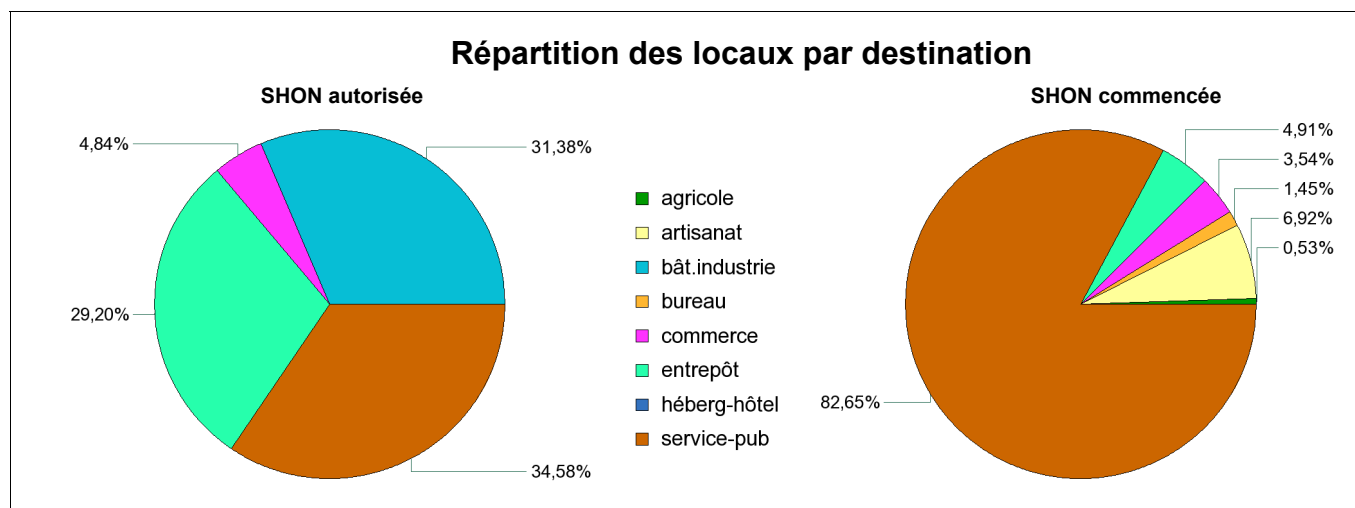
## Construction - Locaux autorisés et commencés selon la destination (date de prise en compte)

Surface - SHON en m<sup>2</sup>

Période : mois d'avril 2012

Zone : Dep15 - Cantal ( Zonage : Départements )

SHON (1) en m <sup>2</sup> des locaux	SHON autorisée	SHON commencée
Hébergement hôtelier	0	0
Bureaux	0	83
Commerce	251	202
Artisanat	0	395
Bâtiment industriel	1 628	0
Exploitation agricole ou forestière	0	30
Entrepôt	1 515	280
<b>Total service public</b>	<b>1 794</b>	<b>4 717</b>
<i>enseignement recherche</i>	988	541
<i>culture loisir</i>	49	0
<i>santé</i>	659	81
<i>action sociale</i>	5	4 095
<i>transport</i>	93	0
<i>ouvrages spéciaux</i>	0	0
<b>SHON totale des locaux</b>	<b>5 188</b>	<b>5 707</b>



Note 1 : SHON = Surface hors œuvre nette

Source : SOeS, Sit@del2 en date de prise en compte

Date d'émission du document : 30/05/2012

Base de données GéoKit

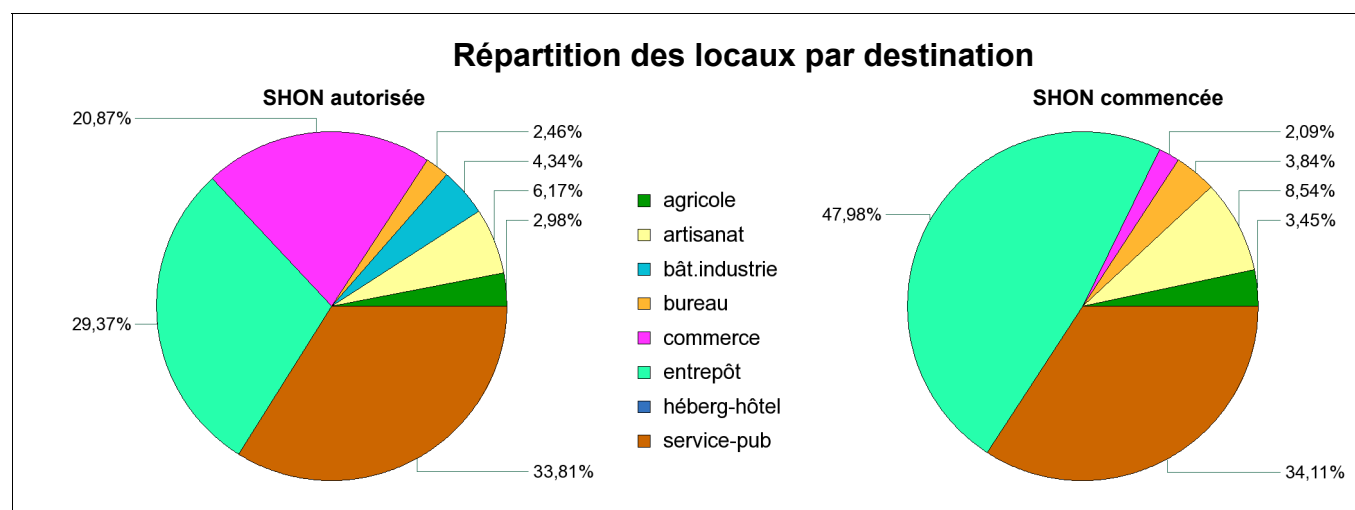
## Construction - Locaux autorisés et commencés selon la destination (date de prise en compte)

Surface - SHON en m<sup>2</sup>

Période : mois d'avril 2012

Zone : Dep43 - Haute-Loire ( Zonage : Départements )

SHON (1) en m <sup>2</sup> des locaux	SHON autorisée	SHON commencée
Hébergement hôtelier	0	0
Bureaux	474	206
Commerce	4 025	112
Artisanat	1 190	458
Bâtiment industriel	838	0
Exploitation agricole ou forestière	574	185
Entrepôt	5 666	2 574
Total service public	6 522	1 830
<i>enseignement recherche</i>	0	0
<i>culture loisir</i>	2 286	0
<i>santé</i>	595	1 636
<i>action sociale</i>	3 189	0
<i>transport</i>	0	18
<i>ouvrages spéciaux</i>	452	176
<b>SHON totale des locaux</b>	<b>19 289</b>	<b>5 365</b>



Note 1 : SHON = Surface hors œuvre nette

Source : SOeS, Sit@del2 en date de prise en compte

Date d'émission du document : 30/05/2012

Base de données GéoKit

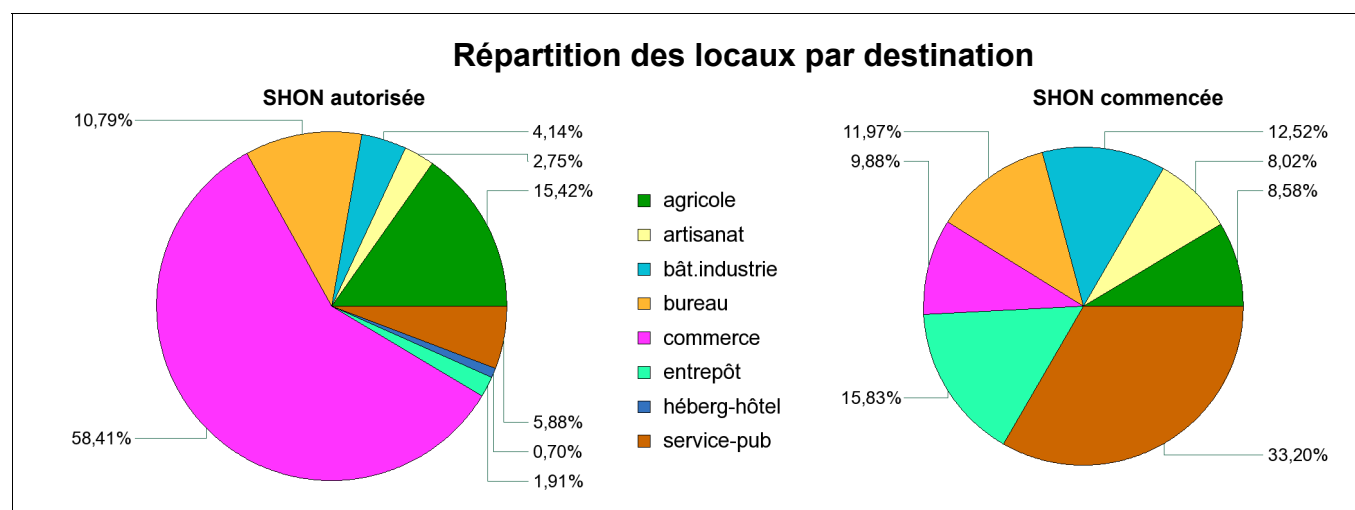
## Construction - Locaux autorisés et commencés selon la destination (date de prise en compte)

Surface - SHON en m<sup>2</sup>

Période : mois d'avril 2012

Zone : Dep63 - Puy-de-Dôme ( Zonage : Départements )

SHON (1) en m <sup>2</sup> des locaux	SHON autorisée	SHON commencée
Hébergement hôtelier	301	0
Bureaux	4 615	1 953
Commerce	24 980	1 611
Artisanat	1 174	1 308
Bâtiment industriel	1 771	2 043
Exploitation agricole ou forestière	6 593	1 399
Entrepôt	818	2 583
Total service public	2 516	5 416
<i>enseignement recherche</i>	254	3 137
<i>culture loisir</i>	1 999	673
<i>santé</i>	25	0
<i>action sociale</i>	187	141
<i>transport</i>	0	0
<i>ouvrages spéciaux</i>	51	1 465
<b>SHON totale des locaux</b>	<b>42 768</b>	<b>16 313</b>



Note 1 : SHON = Surface hors œuvre nette

Source : SOeS, Sit@del2 en date de prise en compte

Date d'émission du document : 30/05/2012

Base de données GéoKit

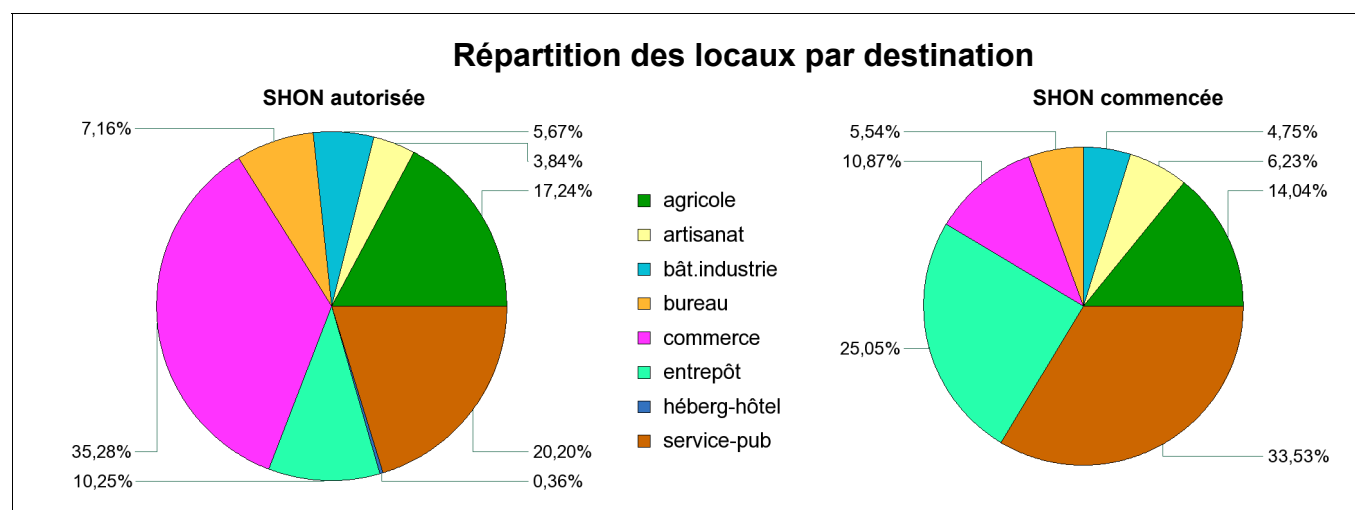
## Construction - Locaux autorisés et commencés selon la destination (date de prise en compte)

Surface - SHON en m<sup>2</sup>

Période : mois d'avril 2012

Zone : Reg83 - Auvergne ( Zonage : Régions )

SHON (1) en m <sup>2</sup> des locaux	SHON autorisée	SHON commencée
Hébergement hôtelier	301	0
Bureaux	6 059	2 382
Commerce	29 841	4 673
Artisanat	3 245	2 678
Bâtiment industriel	4 799	2 043
Exploitation agricole ou forestière	14 586	6 039
Entrepôt	8 675	10 770
Total service public	17 087	14 417
<i>enseignement recherche</i>	1 242	3 678
<i>culture loisir</i>	4 340	2 218
<i>santé</i>	3 528	1 717
<i>action sociale</i>	4 449	4 251
<i>transport</i>	2 971	18
<i>ouvrages spéciaux</i>	557	2 535
<b>SHON totale des locaux</b>	<b>84 593</b>	<b>43 002</b>



Note 1 : SHON = Surface hors œuvre nette

Source : SOeS, Sit@del2 en date de prise en compte

Date d'émission du document : 30/05/2012

Base de données GéoKit

## Sources et définitions

### Description de la fiche territoriale

Pour un mois M ou une période de N mois cumulés et une zone donnée, surface (SHON) autorisée ou commencée des locaux selon la destination. Graphiques d'illustration de type "camembert" pour la répartition en % de la destination des locaux, l'un pour la SHON autorisée, l'autre pour la SHON commencée des locaux.

### Source : Sit@del en date de prise en compte

Sitadel est la base de données du système statistique public relative à la construction neuve de logements et de locaux non résidentiels.

Cette base est alimentée par les informations des permis de construire, , ouverture de chantier, permis d'aménager, permis de démolir et déclarations préalables. Ces données sont transmises chaque mois par les centres instructeurs des directions départementales de l'équipement et par les communes instructrices (ou groupements de communes) autonomes.

Sit@del2 est la continuité de Sitadel, prenant en compte les nouvelles variables des formulaires mis en place lors de réforme du droit des sols en octobre 2007.

Les résultats sont exprimés en date de prise en compte, c'est-à-dire à la date à laquelle l'événement (autorisation, ouverture de chantier, etc.) est enregistré dans la base de données Sit@del2

### Définitions des termes

<b>Locaux autorisés</b>	Les locaux non résidentiels regroupent les bâtiments dont la destination n'est pas l'habitation. Les locaux autorisés résultent des demandes de permis de construire pour lesquelles l'autorisation est donnée (explicitement ou implicitement). L'autorisation d'un permis relève d'une décision administrative prise par une autorité publique compétente à cet égard, et ayant pour objet d'autoriser la construction d'un logement. Une telle autorisation peut concerner l'édification d'une ou plusieurs constructions nouvelles, ou la modification d'une ou plusieurs constructions existantes.
<b>Locaux commencés</b>	Les locaux non résidentiels regroupent les bâtiments dont la destination n'est pas l'habitation. Les locaux commencés résultent des demandes de permis de construire suivies d'une déclaration d'ouverture de chantier (DOC). Un chantier est considéré ouvert lorsque les fouilles en rigole (i.e. creusement du sol pour permettre la construction) ou les fondations sont entreprises pour une partie ou la totalité des constructions autorisées.
<b>SHON des locaux</b>	Surface hors œuvre nette (SHON) autorisée ou commencée créée, exprimée en m <sup>2</sup> , des locaux. La SHON créée totalise la SHON construite, transformée (issue de la transformation de SHON d'habitation ou d'autres types de locaux) et celle issue de la SHOB (surface hors œuvre brute).
<b>Total service public (ou d'intérêt collectif)</b>	Ensemble des bâtiments de service public ou d'intérêt collectif décomposé en six sous-catégories d'équipements : transport, enseignement et recherche, culture et loisir, action sociale, santé, ouvrages spéciaux (centrales de production d'électricité, usines de traitement des eaux, stations de transmissions radio-téléphoniques, ...).
<b>Hébergement hôtelier</b>	Les foyers ou les hôtels qui ne comportent que des chambres et des services communs.