



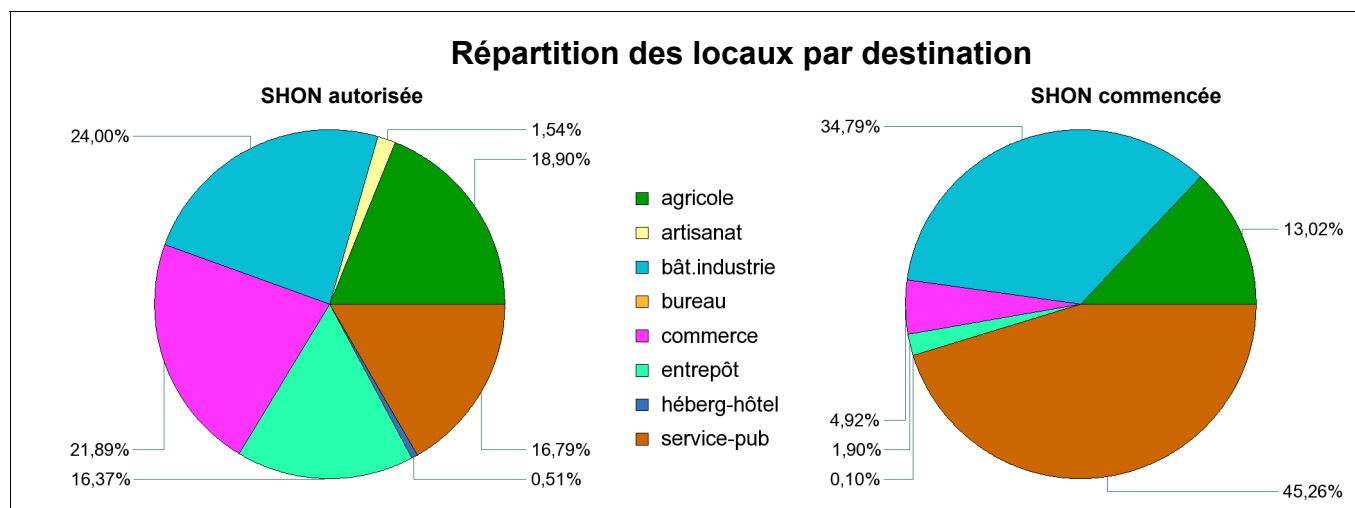
Construction - Locaux autorisés et commencés selon la destination (date de prise en compte)

Surface - SHON en m²

Période : mois de mars 2012

Zone : Dep03 - Allier (Zonage : Départements)

SHON (1) en m ² des locaux	SHON autorisée	SHON commencée
Hébergement hôtelier	162	5
Bureaux	0	0
Commerce	6 940	238
Artisanat	489	0
Bâtiment industriel	7 610	1 683
Exploitation agricole ou forestière	5 994	630
Entrepôt	5 192	92
Total service public	5 324	2 189
<i>enseignement recherche</i>	132	0
<i>culture loisir</i>	2 368	0
<i>santé</i>	0	83
<i>action sociale</i>	2 675	2 008
<i>transport</i>	3	0
<i>ouvrages spéciaux</i>	146	98
SHON totale des locaux	31 711	4 837



Note 1 : SHON = Surface hors œuvre nette

Source : SOeS, Sit@del2 en date de prise en compte

Date d'émission du document : 30/04/2012

Base de données GéoKit

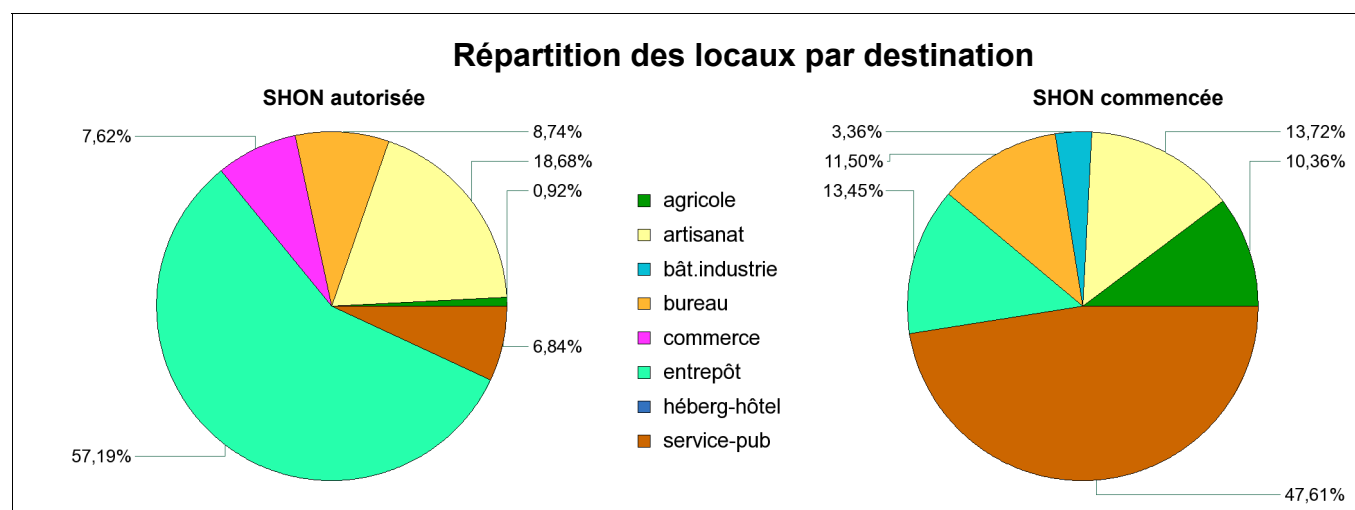
Construction - Locaux autorisés et commencés selon la destination (date de prise en compte)

Surface - SHON en m²

Période : mois de mars 2012

Zone : Dep15 - Cantal (Zonage : Départements)

SHON (1) en m ² des locaux	SHON autorisée	SHON commencée
Hébergement hôtelier	0	0
Bureaux	851	171
Commerce	742	0
Artisanat	1 819	204
Bâtiment industriel	0	50
Exploitation agricole ou forestière	90	154
Entrepôt	5 569	200
Total service public	666	708
<i>enseignement recherche</i>	0	0
<i>culture loisir</i>	265	0
<i>santé</i>	81	0
<i>action sociale</i>	105	598
<i>transport</i>	0	0
<i>ouvrages spéciaux</i>	215	110
SHON totale des locaux	9 737	1 487



Note 1 : SHON = Surface hors œuvre nette

Source : SOeS, Sit@del2 en date de prise en compte

Date d'émission du document : 30/04/2012

Base de données GéoKit



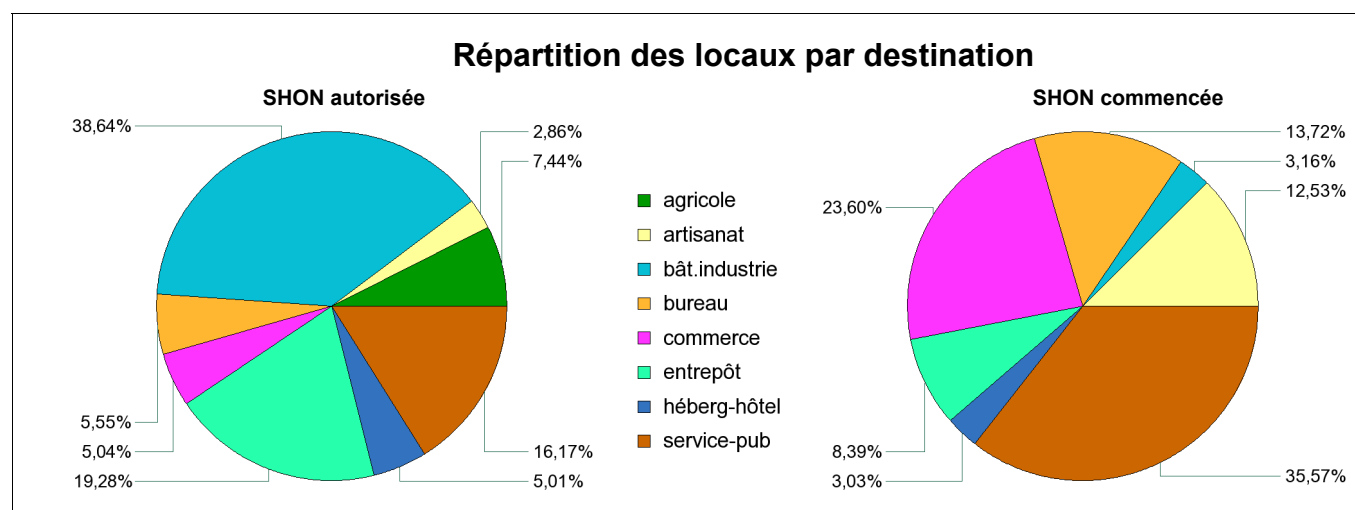
Construction - Locaux autorisés et commencés selon la destination (date de prise en compte)

Surface - SHON en m²

Période : mois de mars 2012

Zone : Dep43 - Haute-Loire (Zonage : Départements)

SHON (1) en m ² des locaux	SHON autorisée	SHON commencée
Hébergement hôtelier	684	252
Bureaux	758	1 142
Commerce	688	1 964
Artisanat	391	1 043
Bâtiment industriel	5 275	263
Exploitation agricole ou forestière	1 016	0
Entrepôt	2 632	698
Total service public	2 207	2 960
<i>enseignement recherche</i>	40	0
<i>culture loisir</i>	115	2 088
<i>santé</i>	1 061	0
<i>action sociale</i>	985	872
<i>transport</i>	0	0
<i>ouvrages spéciaux</i>	6	0
SHON totale des locaux	13 651	8 322



Note 1 : SHON = Surface hors œuvre nette

Source : SOeS, Sit@del2 en date de prise en compte

Date d'émission du document : 30/04/2012

Base de données GéoKit

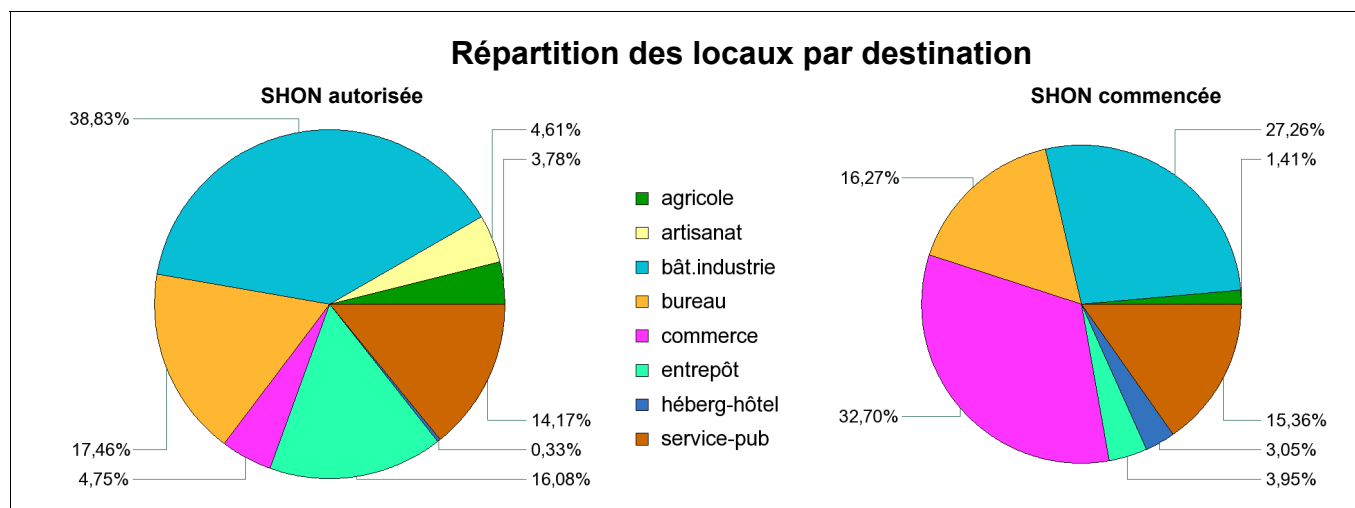
Construction - Locaux autorisés et commencés selon la destination (date de prise en compte)

Surface - SHON en m²

Période : mois de mars 2012

Zone : Dep63 - Puy-de-Dôme (Zonage : Départements)

SHON (1) en m ² des locaux	SHON autorisée	SHON commencée
Hébergement hôtelier	72	692
Bureaux	3 823	3 692
Commerce	1 040	7 422
Artisanat	1 010	0
Bâtiment industriel	8 503	6 187
Exploitation agricole ou forestière	828	320
Entrepôt	3 521	896
Total service public	3 102	3 486
<i>enseignement recherche</i>	331	1 068
<i>culture loisir</i>	24	1 974
<i>santé</i>	2 394	0
<i>action sociale</i>	297	365
<i>transport</i>	0	0
<i>ouvrages spéciaux</i>	56	79
SHON totale des locaux	21 899	22 695



Note 1 : SHON = Surface hors œuvre nette

Source : SOeS, Sit@del2 en date de prise en compte

Date d'émission du document : 30/04/2012

Base de données GéoKit



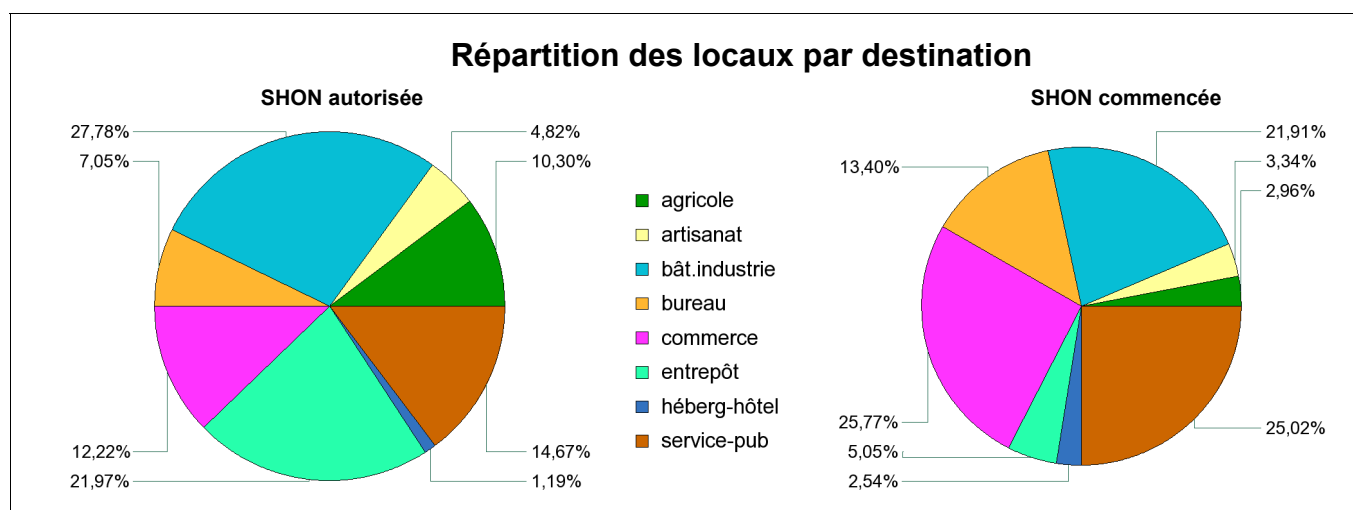
Construction - Locaux autorisés et commencés selon la destination (date de prise en compte)

Surface - SHON en m²

Période : mois de mars 2012

Zone : Reg83 - Auvergne (Zonage : Régions)

SHON (1) en m ² des locaux	SHON autorisée	SHON commencée
Hébergement hôtelier	918	949
Bureaux	5 432	5 005
Commerce	9 410	9 624
Artisanat	3 709	1 247
Bâtiment industriel	21 388	8 183
Exploitation agricole ou forestière	7 928	1 104
Entrepôt	16 914	1 886
Total service public	11 299	9 343
<i>enseignement recherche</i>	503	1 068
<i>culture loisir</i>	2 772	4 062
<i>santé</i>	3 536	83
<i>action sociale</i>	4 062	3 843
<i>transport</i>	3	0
<i>ouvrages spéciaux</i>	423	287
SHON totale des locaux	76 998	37 341



Note 1 : SHON = Surface hors œuvre nette

Source : SOeS, Sit@del2 en date de prise en compte

Date d'émission du document : 30/04/2012

Base de données GéoKit

Sources et définitions

Description de la fiche territoriale

Pour un mois M ou une période de N mois cumulés et une zone donnée, surface (SHON) autorisée ou commencée des locaux selon la destination. Graphiques d'illustration de type "camembert" pour la répartition en % de la destination des locaux, l'un pour la SHON autorisée, l'autre pour la SHON commencée des locaux.

Source : Sit@del en date de prise en compte

Sitadel est la base de données du système statistique public relative à la construction neuve de logements et de locaux non résidentiels.

Cette base est alimentée par les informations des permis de construire, , ouverture de chantier, permis d'aménager, permis de démolir et déclarations préalables. Ces données sont transmises chaque mois par les centres instructeurs des directions départementales de l'équipement et par les communes instructrices (ou groupements de communes) autonomes.

Sit@del2 est la continuité de Sitadel, prenant en compte les nouvelles variables des formulaires mis en place lors de réforme du droit des sols en octobre 2007.

Les résultats sont exprimés en date de prise en compte, c'est-à-dire à la date à laquelle l'événement (autorisation, ouverture de chantier, etc.) est enregistré dans la base de données Sit@del2

Définitions des termes

Locaux autorisés	Les locaux non résidentiels regroupent les bâtiments dont la destination n'est pas l'habitation. Les locaux autorisés résultent des demandes de permis de construire pour lesquelles l'autorisation est donnée (explicitement ou implicitement). L'autorisation d'un permis relève d'une décision administrative prise par une autorité publique compétente à cet égard, et ayant pour objet d'autoriser la construction d'un logement. Une telle autorisation peut concerner l'édification d'une ou plusieurs constructions nouvelles, ou la modification d'une ou plusieurs constructions existantes.
Locaux commencés	Les locaux non résidentiels regroupent les bâtiments dont la destination n'est pas l'habitation. Les locaux commencés résultent des demandes de permis de construire suivies d'une déclaration d'ouverture de chantier (DOC). Un chantier est considéré ouvert lorsque les fouilles en rigole (i.e. creusement du sol pour permettre la construction) ou les fondations sont entreprises pour une partie ou la totalité des constructions autorisées.
SHON des locaux	Surface hors œuvre nette (SHON) autorisée ou commencée créée, exprimée en m ² , des locaux. La SHON créée totalise la SHON construite, transformée (issue de la transformation de SHON d'habitation ou d'autres types de locaux) et celle issue de la SHOB (surface hors œuvre brute).
Total service public (ou d'intérêt collectif)	Ensemble des bâtiments de service public ou d'intérêt collectif décomposé en six sous-catégories d'équipements : transport, enseignement et recherche, culture et loisir, action sociale, santé, ouvrages spéciaux (centrales de production d'électricité, usines de traitement des eaux, stations de transmissions radio-téléphoniques, ...).
Hébergement hôtelier	Les foyers ou les hôtels qui ne comportent que des chambres et des services communs.