

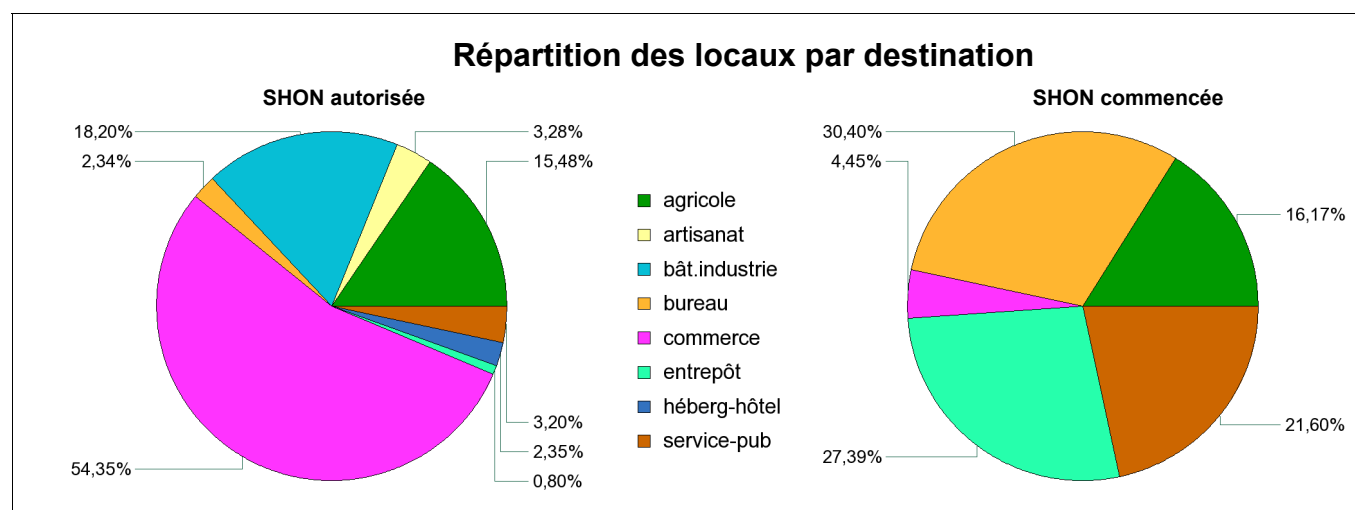
## Construction - Locaux autorisés et commencés selon la destination (date de prise en compte)

Surface - SHON en m<sup>2</sup>

Période : mois de février 2012

Zone : Dep03 - Allier ( Zonage : Départements )

SHON (1) en m <sup>2</sup> des locaux	SHON autorisée	SHON commencée
Hébergement hôtelier	982	0
Bureaux	975	677
Commerce	22 681	99
Artisanat	1 368	0
Bâtiment industriel	7 595	0
Exploitation agricole ou forestière	6 460	360
Entrepôt	332	610
Total service public	1 337	481
<i>enseignement recherche</i>	1	0
<i>culture loisir</i>	59	90
<i>santé</i>	0	189
<i>action sociale</i>	1 257	198
<i>transport</i>	0	0
<i>ouvrages spéciaux</i>	20	4
<b>SHON totale des locaux</b>	<b>41 730</b>	<b>2 227</b>



Note 1 : SHON = Surface hors œuvre nette

Source : SOeS, Sit@del2 en date de prise en compte

Date d'émission du document : 27/03/2012

Base de données GéoKit



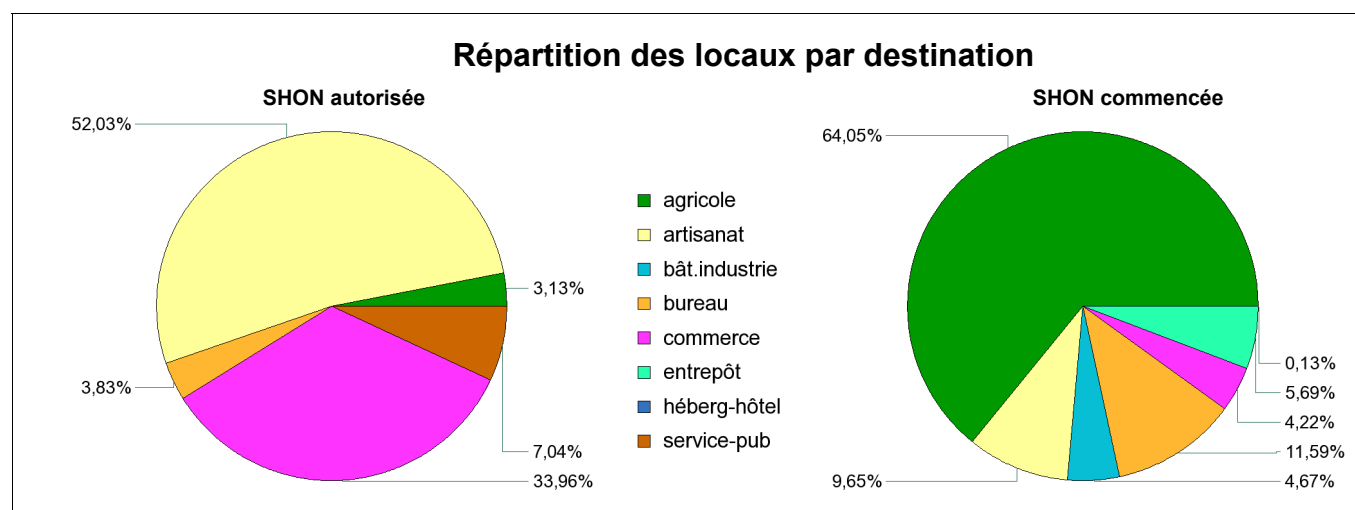
# Construction - Locaux autorisés et commencés selon la destination (date de prise en compte)

Surface - SHON en m<sup>2</sup>

Période : mois de février 2012

Zone : Dep15 - Cantal ( Zonage : Départements )

SHON (1) en m <sup>2</sup> des locaux	SHON autorisée	SHON commencée
Hébergement hôtelier	0	0
Bureaux	49	782
Commerce	434	285
Artisanat	665	651
Bâtiment industriel	0	315
Exploitation agricole ou forestière	40	4 322
Entrepôt	0	384
Total service public	90	9
<i>enseignement recherche</i>	0	0
<i>culture loisir</i>	34	0
<i>santé</i>	0	0
<i>action sociale</i>	46	0
<i>transport</i>	0	0
<i>ouvrages spéciaux</i>	10	9
<b>SHON totale des locaux</b>	<b>1 278</b>	<b>6 748</b>



Note 1 : SHON = Surface hors œuvre nette

Source : SOeS, Sit@del2 en date de prise en compte

Date d'émission du document : 27/03/2012

Base de données GéoKit



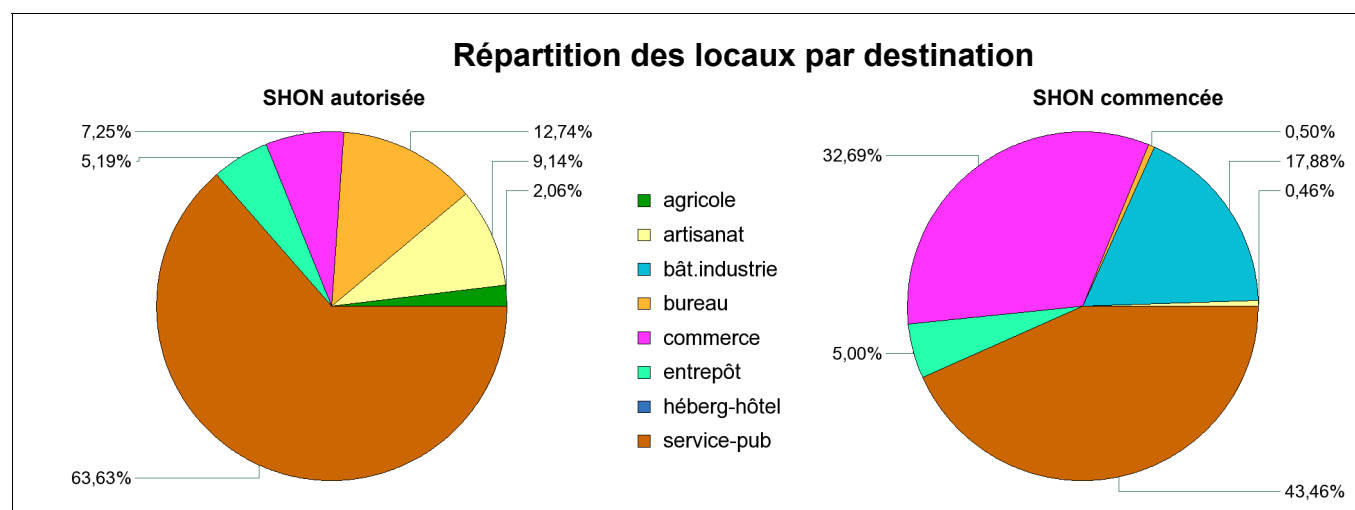
# Construction - Locaux autorisés et commencés selon la destination (date de prise en compte)

Surface - SHON en m<sup>2</sup>

Période : mois de février 2012

Zone : Dep43 - Haute-Loire ( Zonage : Départements )

SHON (1) en m <sup>2</sup> des locaux	SHON autorisée	SHON commencée
Hébergement hôtelier	0	0
Bureaux	768	38
Commerce	437	2 482
Artisanat	551	35
Bâtiment industriel	0	1 358
Exploitation agricole ou forestière	124	0
Entrepôt	313	380
<b>Total service public</b>	<b>3 837</b>	<b>3 300</b>
<i>enseignement recherche</i>	1 708	0
<i>culture loisir</i>	766	1 046
<i>santé</i>	191	0
<i>action sociale</i>	872	301
<i>transport</i>	0	0
<i>ouvrages spéciaux</i>	300	1 953
<b>SHON totale des locaux</b>	<b>6 030</b>	<b>7 593</b>



Note 1 : SHON = Surface hors œuvre nette

Source : SOeS, Sit@del2 en date de prise en compte

Date d'émission du document : 27/03/2012

Base de données GéoKit



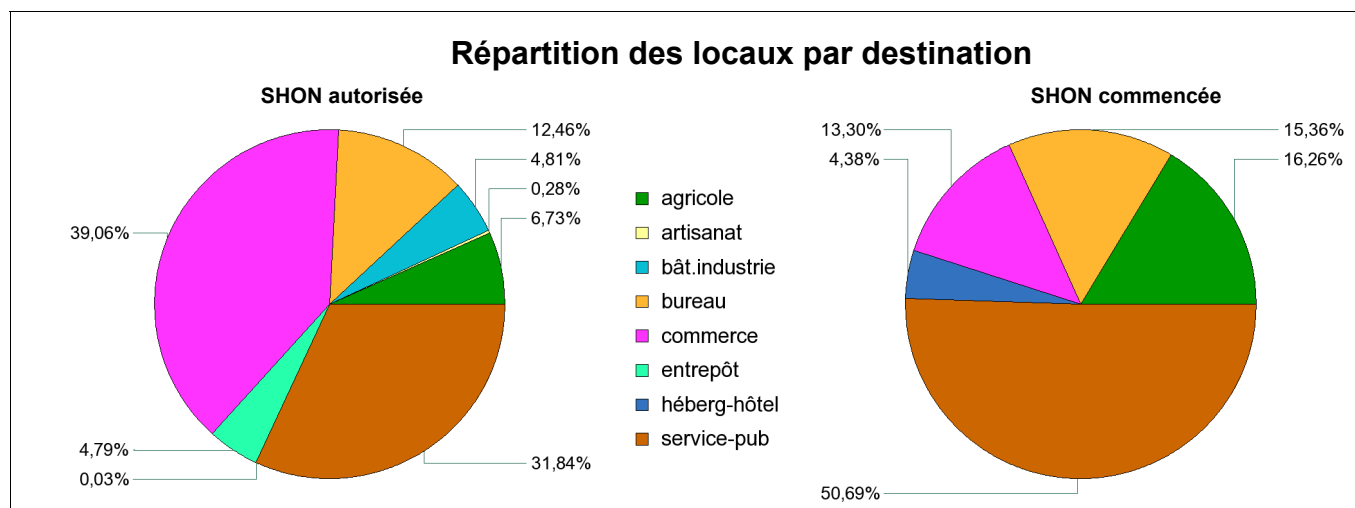
# Construction - Locaux autorisés et commencés selon la destination (date de prise en compte)

Surface - SHON en m<sup>2</sup>

Période : mois de février 2012

Zone : Dep63 - Puy-de-Dôme ( Zonage : Départements )

SHON (1) en m <sup>2</sup> des locaux	SHON autorisée	SHON commencée
Hébergement hôtelier	14	287
Bureaux	5 380	1 006
Commerce	16 860	871
Artisanat	120	0
Bâtiment industriel	2 075	0
Exploitation agricole ou forestière	2 907	1 065
Entrepôt	2 068	0
<b>Total service public</b>	<b>13 742</b>	<b>3 319</b>
<i>enseignement recherche</i>	2 011	1 825
<i>culture loisir</i>	11 192	50
<i>santé</i>	0	0
<i>action sociale</i>	505	1 444
<i>transport</i>	15	0
<i>ouvrages spéciaux</i>	19	0
<b>SHON totale des locaux</b>	<b>43 166</b>	<b>6 548</b>



Note 1 : SHON = Surface hors œuvre nette

Source : SOeS, Sit@del2 en date de prise en compte

Date d'émission du document : 27/03/2012

Base de données GéoKit

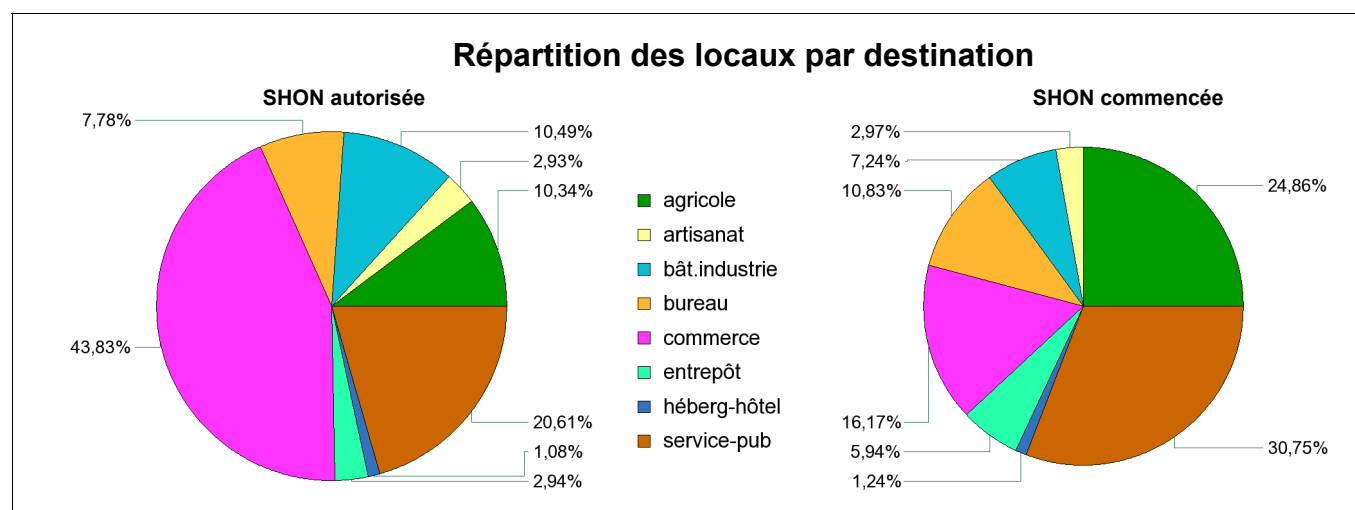
## Construction - Locaux autorisés et commencés selon la destination (date de prise en compte)

Surface - SHON en m<sup>2</sup>

Période : mois de février 2012

Zone : Reg83 - Auvergne ( Zonage : Régions )

SHON (1) en m <sup>2</sup> des locaux	SHON autorisée	SHON commencée
<b>Hébergement hôtelier</b>	996	287
<b>Bureaux</b>	7 172	2 503
<b>Commerce</b>	40 412	3 737
<b>Artisanat</b>	2 704	686
<b>Bâtiment industriel</b>	9 670	1 673
<b>Exploitation agricole ou forestière</b>	9 531	5 747
<b>Entrepôt</b>	2 713	1 374
<b>Total service public</b>	19 006	7 109
<i>enseignement recherche</i>	3 720	1 825
<i>culture loisir</i>	12 051	1 186
<i>santé</i>	191	189
<i>action sociale</i>	2 680	1 943
<i>transport</i>	15	0
<i>ouvrages spéciaux</i>	349	1 966
<b>SHON totale des locaux</b>	<b>92 204</b>	<b>23 116</b>



Note 1 : SHON = Surface hors œuvre nette

Source : SOeS, Sit@del2 en date de prise en compte

Date d'émission du document : 27/03/2012

Base de données GéoKit

## Sources et définitions

### Description de la fiche territoriale

Pour un mois M ou une période de N mois cumulés et une zone donnée, surface (SHON) autorisée ou commencée des locaux selon la destination. Graphiques d'illustration de type "camembert" pour la répartition en % de la destination des locaux, l'un pour la SHON autorisée, l'autre pour la SHON commencée des locaux.

### Source : Sit@del en date de prise en compte

Sitadel est la base de données du système statistique public relative à la construction neuve de logements et de locaux non résidentiels.

Cette base est alimentée par les informations des permis de construire, , ouverture de chantier, permis d'aménager, permis de démolir et déclarations préalables. Ces données sont transmises chaque mois par les centres instructeurs des directions départementales de l'équipement et par les communes instructrices (ou groupements de communes) autonomes.

Sit@del2 est la continuité de Sitadel, prenant en compte les nouvelles variables des formulaires mis en place lors de réforme du droit des sols en octobre 2007.

Les résultats sont exprimés en date de prise en compte, c'est-à-dire à la date à laquelle l'événement (autorisation, ouverture de chantier, etc.) est enregistré dans la base de données Sit@del2

### Définitions des termes

<b>Locaux autorisés</b>	Les locaux non résidentiels regroupent les bâtiments dont la destination n'est pas l'habitation. Les locaux autorisés résultent des demandes de permis de construire pour lesquelles l'autorisation est donnée (explicitement ou implicitement).L'autorisation d'un permis relève d'une décision administrative prise par une autorité publique compétente à cet égard, et ayant pour objet d'autoriser la construction d'un logement. Une telle autorisation peut concerner l'édification d'une ou plusieurs constructions nouvelles, ou la modification d'une ou plusieurs constructions existantes.
<b>Locaux commencés</b>	Les locaux non résidentiels regroupent les bâtiments dont la destination n'est pas l'habitation. Les locaux commencés résultent des demandes de permis de construire suivies d'une déclaration d'ouverture de chantier (DOC).Un chantier est considéré ouvert lorsque les fouilles en rigole (i.e. creusement du sol pour permettre la construction) ou les fondations sont entreprises pour une partie ou la totalité des constructions autorisées.
<b>SHON des locaux</b>	Surface hors œuvre nette (SHON) autorisée ou commencée créée, exprimée en m <sup>2</sup> , des locaux.La SHON créée totalise la SHON construite, transformée (issue de la transformation de SHON d'habitation ou d'autres types de locaux) et celle issue de la SHOB (surface hors œuvre brute).
<b>Total service public (ou d'intérêt collectif)</b>	Ensemble des bâtiments de service public ou d'intérêt collectif décomposé en six sous-catégories d'équipements : transport, enseignement et recherche, culture et loisir, action sociale, santé, ouvrages spéciaux (centrales de production d'électricité, usines de traitement des eaux, stations de transmissions radio-téléphoniques, ...).
<b>Hébergement hôtelier</b>	Les foyers ou les hôtels qui ne comportent que des chambres et des services communs.