

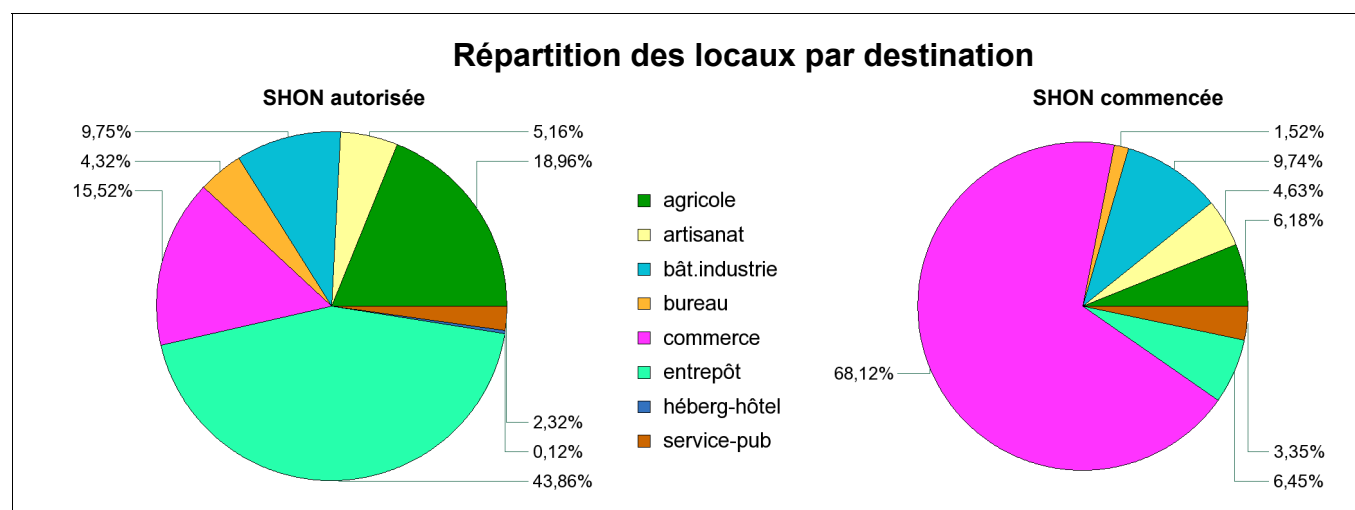
## Construction - Locaux autorisés et commencés selon la destination (date de prise en compte)

Surface - SHON en m<sup>2</sup>

Période : mois de janvier 2012

Zone : Dep03 - Allier ( Zonage : Départements )

SHON (1) en m <sup>2</sup> des locaux	SHON autorisée	SHON commencée
Hébergement hôtelier	14	0
Bureaux	512	510
Commerce	1 841	22 805
Artisanat	612	1 550
Bâtiment industriel	1 157	3 262
Exploitation agricole ou forestière	2 249	2 069
Entrepôt	5 203	2 160
Total service public	275	1 121
<i>enseignement recherche</i>	0	0
<i>culture loisir</i>	149	0
<i>santé</i>	76	0
<i>action sociale</i>	0	1 121
<i>transport</i>	0	0
<i>ouvrages spéciaux</i>	50	0
<b>SHON totale des locaux</b>	<b>11 863</b>	<b>33 477</b>



Note 1 : SHON = Surface hors œuvre nette

Source : SOeS, Sit@del2 en date de prise en compte

Date d'émission du document : 28/02/2012

Base de données GéoKit

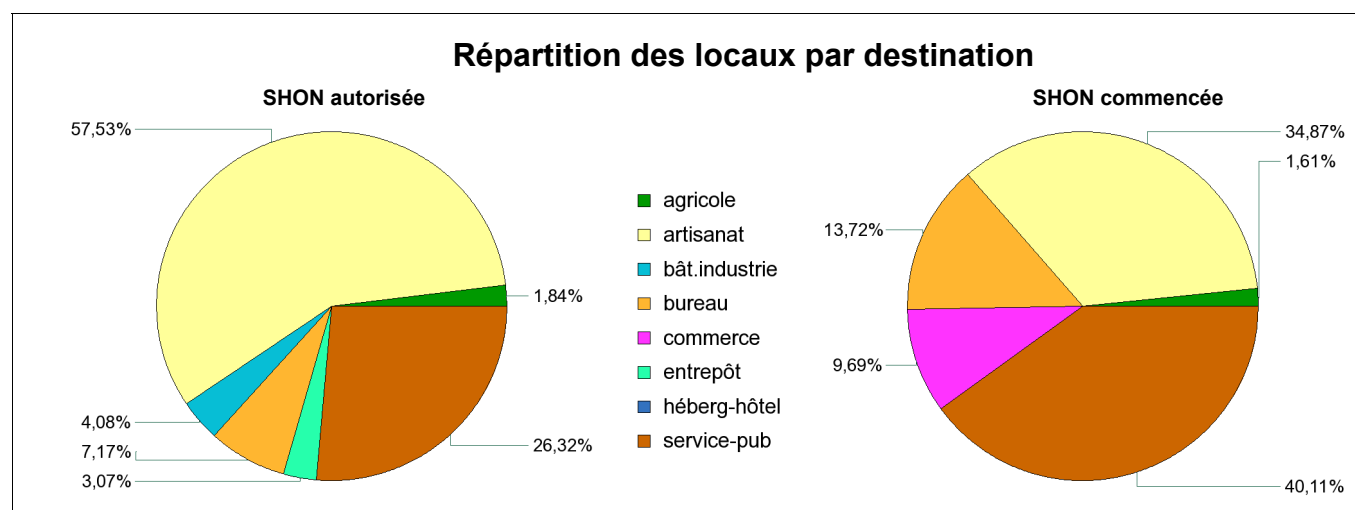
## Construction - Locaux autorisés et commencés selon la destination (date de prise en compte)

Surface - SHON en m<sup>2</sup>

Période : mois de janvier 2012

Zone : Dep15 - Cantal ( Zonage : Départements )

SHON (1) en m <sup>2</sup> des locaux	SHON autorisée	SHON commencée
Hébergement hôtelier	0	0
Bureaux	327	170
Commerce	0	120
Artisanat	2 625	432
Bâtiment industriel	186	0
Exploitation agricole ou forestière	84	20
Entrepôt	140	0
Total service public	1 201	497
<i>enseignement recherche</i>	0	0
<i>culture loisir</i>	246	0
<i>santé</i>	0	497
<i>action sociale</i>	579	0
<i>transport</i>	0	0
<i>ouvrages spéciaux</i>	376	0
<b>SHON totale des locaux</b>	<b>4 563</b>	<b>1 239</b>



Note 1 : SHON = Surface hors œuvre nette

Source : SOeS, Sit@del2 en date de prise en compte

Date d'émission du document : 28/02/2012

Base de données GéoKit



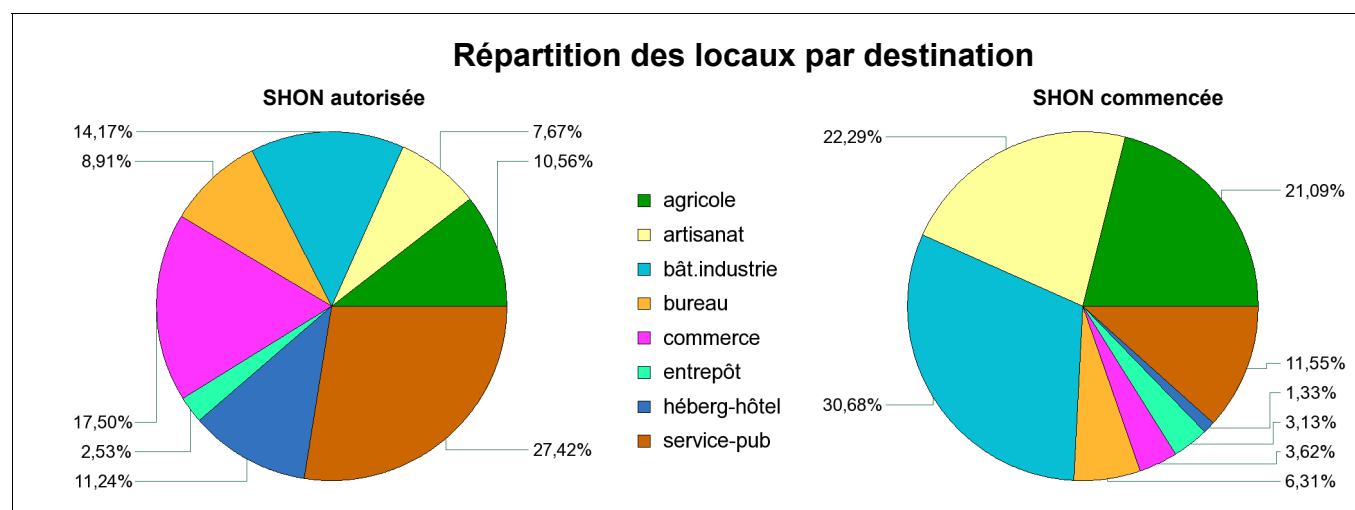
# Construction - Locaux autorisés et commencés selon la destination (date de prise en compte)

Surface - SHON en m<sup>2</sup>

Période : mois de janvier 2012

Zone : Dep43 - Haute-Loire ( Zonage : Départements )

SHON (1) en m <sup>2</sup> des locaux	SHON autorisée	SHON commencée
Hébergement hôtelier	280	99
Bureaux	222	469
Commerce	436	269
Artisanat	191	1 657
Bâtiment industriel	353	2 281
Exploitation agricole ou forestière	263	1 568
Entrepôt	63	233
Total service public	683	859
<i>enseignement recherche</i>	0	0
<i>culture loisir</i>	206	0
<i>santé</i>	0	650
<i>action sociale</i>	320	209
<i>transport</i>	18	0
<i>ouvrages spéciaux</i>	139	0
<b>SHON totale des locaux</b>	<b>2 491</b>	<b>7 435</b>



Note 1 : SHON = Surface hors œuvre nette

Source : SOeS, Sit@del2 en date de prise en compte

Date d'émission du document : 28/02/2012

Base de données GéoKit

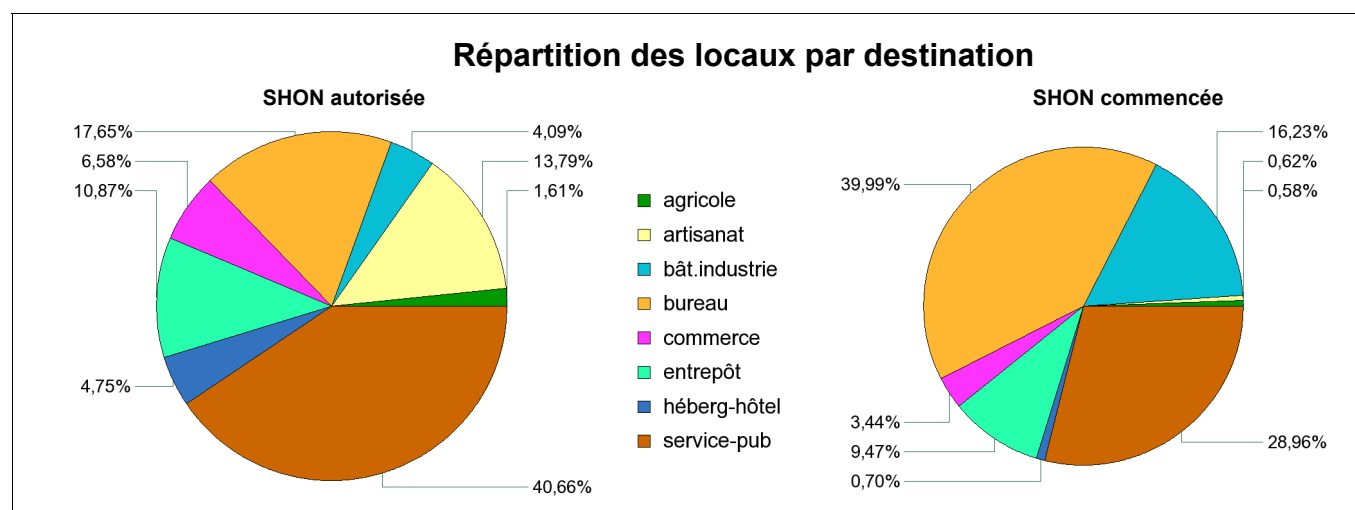
## Construction - Locaux autorisés et commencés selon la destination (date de prise en compte)

Surface - SHON en m<sup>2</sup>

Période : mois de janvier 2012

Zone : Dep63 - Puy-de-Dôme ( Zonage : Départements )

SHON (1) en m <sup>2</sup> des locaux	SHON autorisée	SHON commencée
Hébergement hôtelier	1 141	299
Bureaux	4 242	17 115
Commerce	1 582	1 474
Artisanat	3 315	267
Bâtiment industriel	983	6 948
Exploitation agricole ou forestière	387	250
Entrepôt	2 613	4 053
<b>Total service public</b>	<b>9 772</b>	<b>12 394</b>
<i>enseignement recherche</i>	1 287	9 987
<i>culture loisir</i>	769	676
<i>santé</i>	5 242	1 356
<i>action sociale</i>	905	375
<i>transport</i>	0	0
<i>ouvrages spéciaux</i>	1 569	0
<b>SHON totale des locaux</b>	<b>24 035</b>	<b>42 800</b>



Note 1 : SHON = Surface hors œuvre nette

Source : SOeS, Sit@del2 en date de prise en compte

Date d'émission du document : 28/02/2012

Base de données GéoKit



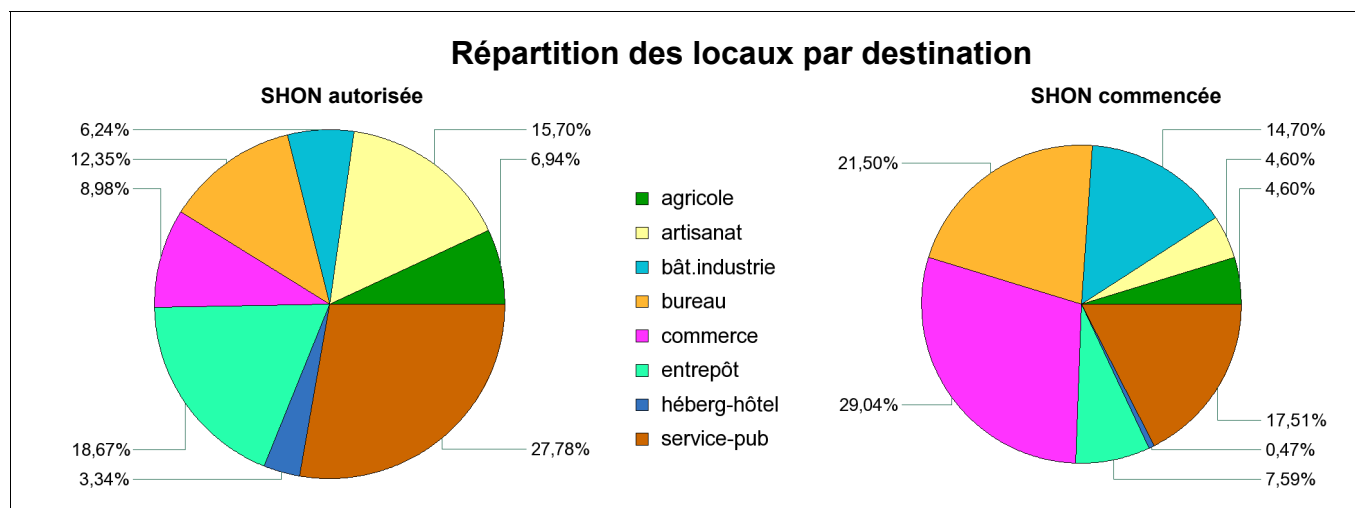
# Construction - Locaux autorisés et commencés selon la destination (date de prise en compte)

Surface - SHON en m<sup>2</sup>

Période : mois de janvier 2012

Zone : Reg83 - Auvergne ( Zonage : Régions )

SHON (1) en m <sup>2</sup> des locaux	SHON autorisée	SHON commencée
Hébergement hôtelier	1 435	398
Bureaux	5 303	18 264
Commerce	3 859	24 668
Artisanat	6 743	3 906
Bâtiment industriel	2 679	12 491
Exploitation agricole ou forestière	2 983	3 907
Entrepôt	8 019	6 446
<b>Total service public</b>	<b>11 931</b>	<b>14 871</b>
<i>enseignement recherche</i>	1 287	9 987
<i>culture loisir</i>	1 370	676
<i>santé</i>	5 318	2 503
<i>action sociale</i>	1 804	1 705
<i>transport</i>	18	0
<i>ouvrages spéciaux</i>	2 134	0
<b>SHON totale des locaux</b>	<b>42 952</b>	<b>84 951</b>



Note 1 : SHON = Surface hors œuvre nette

Source : SOeS, Sit@del2 en date de prise en compte

Date d'émission du document : 28/02/2012

Base de données GéoKit

## Sources et définitions

### Description de la fiche territoriale

Pour un mois M ou une période de N mois cumulés et une zone donnée, surface (SHON) autorisée ou commencée des locaux selon la destination. Graphiques d'illustration de type "camembert" pour la répartition en % de la destination des locaux, l'un pour la SHON autorisée, l'autre pour la SHON commencée des locaux.

### Source : Sit@del en date de prise en compte

Sitadel est la base de données du système statistique public relative à la construction neuve de logements et de locaux non résidentiels.

Cette base est alimentée par les informations des permis de construire, , ouverture de chantier, permis d'aménager, permis de démolir et déclarations préalables. Ces données sont transmises chaque mois par les centres instructeurs des directions départementales de l'équipement et par les communes instructrices (ou groupements de communes) autonomes.

Sit@del2 est la continuité de Sitadel, prenant en compte les nouvelles variables des formulaires mis en place lors de réforme du droit des sols en octobre 2007.

Les résultats sont exprimés en date de prise en compte, c'est-à-dire à la date à laquelle l'événement (autorisation, ouverture de chantier, etc.) est enregistré dans la base de données Sit@del2

### Définitions des termes

<b>Locaux autorisés</b>	Les locaux non résidentiels regroupent les bâtiments dont la destination n'est pas l'habitation. Les locaux autorisés résultent des demandes de permis de construire pour lesquelles l'autorisation est donnée (explicitement ou implicitement). L'autorisation d'un permis relève d'une décision administrative prise par une autorité publique compétente à cet égard, et ayant pour objet d'autoriser la construction d'un logement. Une telle autorisation peut concerner l'édification d'une ou plusieurs constructions nouvelles, ou la modification d'une ou plusieurs constructions existantes.
<b>Locaux commencés</b>	Les locaux non résidentiels regroupent les bâtiments dont la destination n'est pas l'habitation. Les locaux commencés résultent des demandes de permis de construire suivies d'une déclaration d'ouverture de chantier (DOC). Un chantier est considéré ouvert lorsque les fouilles en rigole (i.e. creusement du sol pour permettre la construction) ou les fondations sont entreprises pour une partie ou la totalité des constructions autorisées.
<b>SHON des locaux</b>	Surface hors œuvre nette (SHON) autorisée ou commencée créée, exprimée en m <sup>2</sup> , des locaux. La SHON créée totalise la SHON construite, transformée (issue de la transformation de SHON d'habitation ou d'autres types de locaux) et celle issue de la SHOB (surface hors œuvre brute).
<b>Total service public (ou d'intérêt collectif)</b>	Ensemble des bâtiments de service public ou d'intérêt collectif décomposé en six sous-catégories d'équipements : transport, enseignement et recherche, culture et loisir, action sociale, santé, ouvrages spéciaux (centrales de production d'électricité, usines de traitement des eaux, stations de transmissions radio-téléphoniques, ...).
<b>Hébergement hôtelier</b>	Les foyers ou les hôtels qui ne comportent que des chambres et des services communs.