



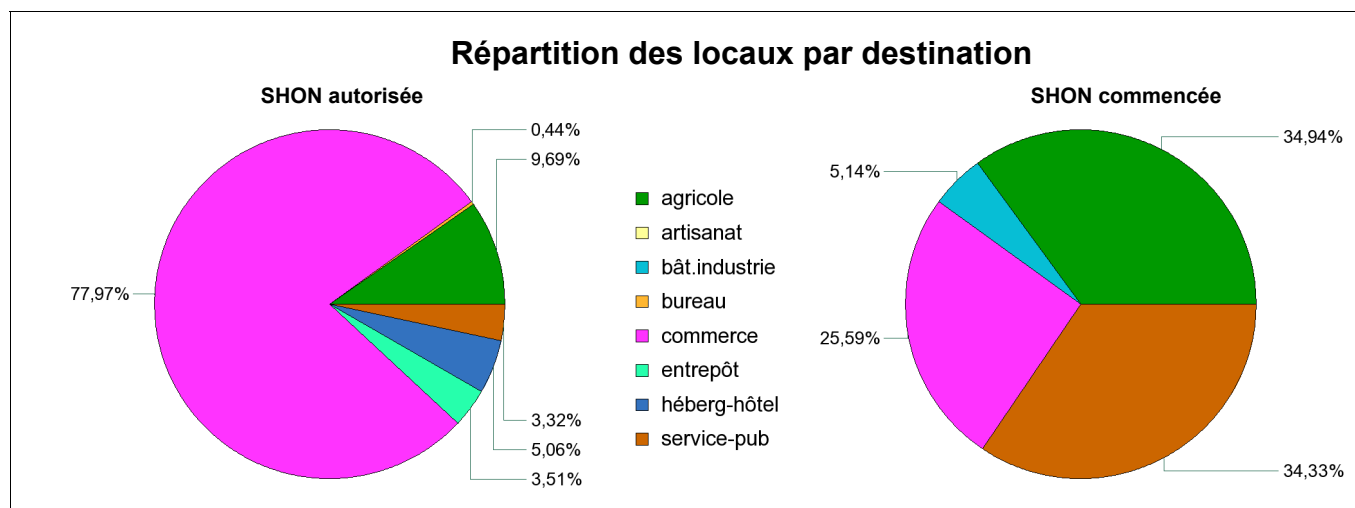
Construction - Locaux autorisés et commencés selon la destination (date de prise en compte)

Surface - SHON en m²

Période : mois de novembre 2011

Zone : Dep03 - Allier (Zonage : Départements)

SHON (1) en m ² des locaux	SHON autorisée	SHON commencée
Hébergement hôtelier	1 790	0
Bureaux	157	0
Commerce	27 566	2 472
Artisanat	0	0
Bâtiment industriel	0	497
Exploitation agricole ou forestière	3 426	3 375
Entrepôt	1 240	0
Total service public	1 174	3 316
<i>enseignement recherche</i>	53	53
<i>culture loisir</i>	0	938
<i>santé</i>	0	2 325
<i>action sociale</i>	1 121	0
<i>transport</i>	0	0
<i>ouvrages spéciaux</i>	0	0
SHON totale des locaux	35 353	9 660



Note 1 : SHON = Surface hors œuvre nette

Source : SOeS, Sit@del2 en date de prise en compte

Date d'émission du document : 03/01/2012

Base de données GéoKit

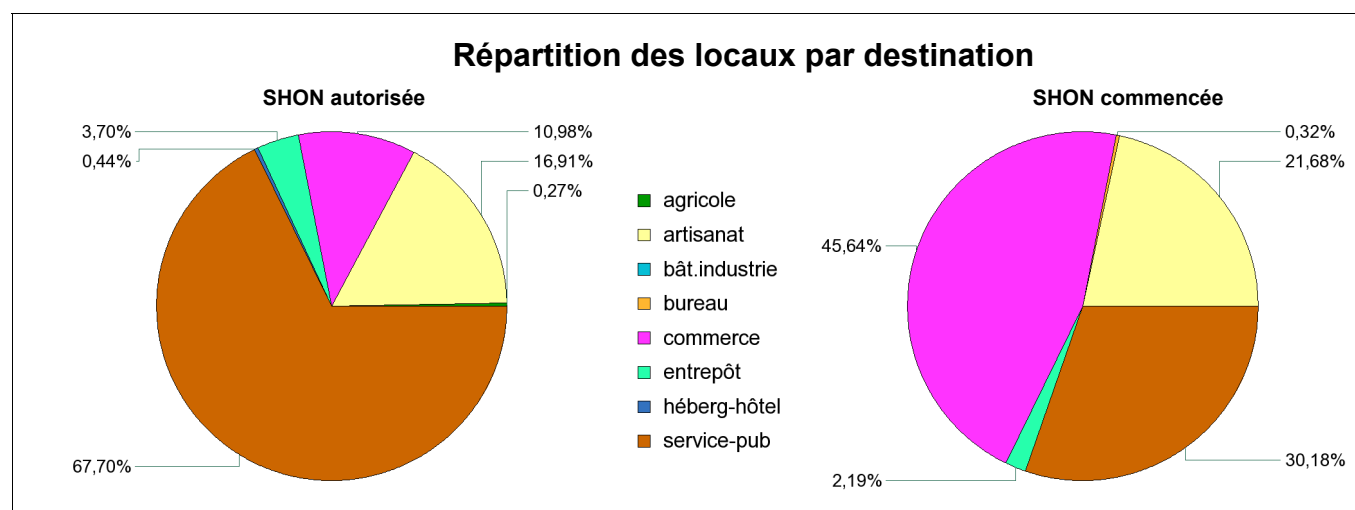
Construction - Locaux autorisés et commencés selon la destination (date de prise en compte)

Surface - SHON en m²

Période : mois de novembre 2011

Zone : Dep15 - Cantal (Zonage : Départements)

SHON (1) en m ² des locaux	SHON autorisée	SHON commencée
Hébergement hôtelier	31	0
Bureaux	0	14
Commerce	771	2 004
Artisanat	1 187	952
Bâtiment industriel	0	0
Exploitation agricole ou forestière	19	0
Entrepôt	260	96
Total service public	4 753	1 325
<i>enseignement recherche</i>	0	138
<i>culture loisir</i>	155	16
<i>santé</i>	4 587	308
<i>action sociale</i>	0	595
<i>transport</i>	0	0
<i>ouvrages spéciaux</i>	11	268
SHON totale des locaux	7 021	4 391



Note 1 : SHON = Surface hors œuvre nette

Source : SOeS, Sit@del2 en date de prise en compte

Date d'émission du document : 03/01/2012

Base de données GéoKit

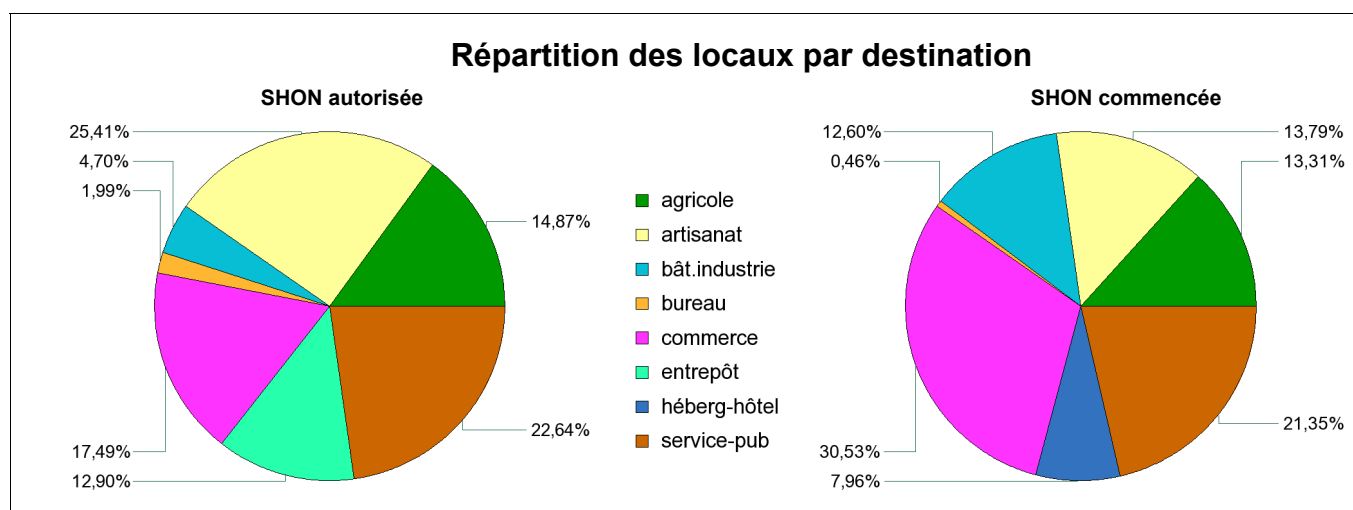
Construction - Locaux autorisés et commencés selon la destination (date de prise en compte)

Surface - SHON en m²

Période : mois de novembre 2011

Zone : Dep43 - Haute-Loire (Zonage : Départements)

SHON (1) en m ² des locaux	SHON autorisée	SHON commencée
Hébergement hôtelier	0	532
Bureaux	184	31
Commerce	1 618	2 041
Artisanat	2 350	922
Bâtiment industriel	435	842
Exploitation agricole ou forestière	1 375	890
Entrepôt	1 193	0
Total service public	2 094	1 427
<i>enseignement recherche</i>	0	347
<i>culture loisir</i>	46	261
<i>santé</i>	0	516
<i>action sociale</i>	142	216
<i>transport</i>	0	87
<i>ouvrages spéciaux</i>	1 906	0
SHON totale des locaux	9 249	6 685



Note 1 : SHON = Surface hors œuvre nette

Source : SOeS, Sit@del2 en date de prise en compte

Date d'émission du document : 03/01/2012

Base de données GéoKit



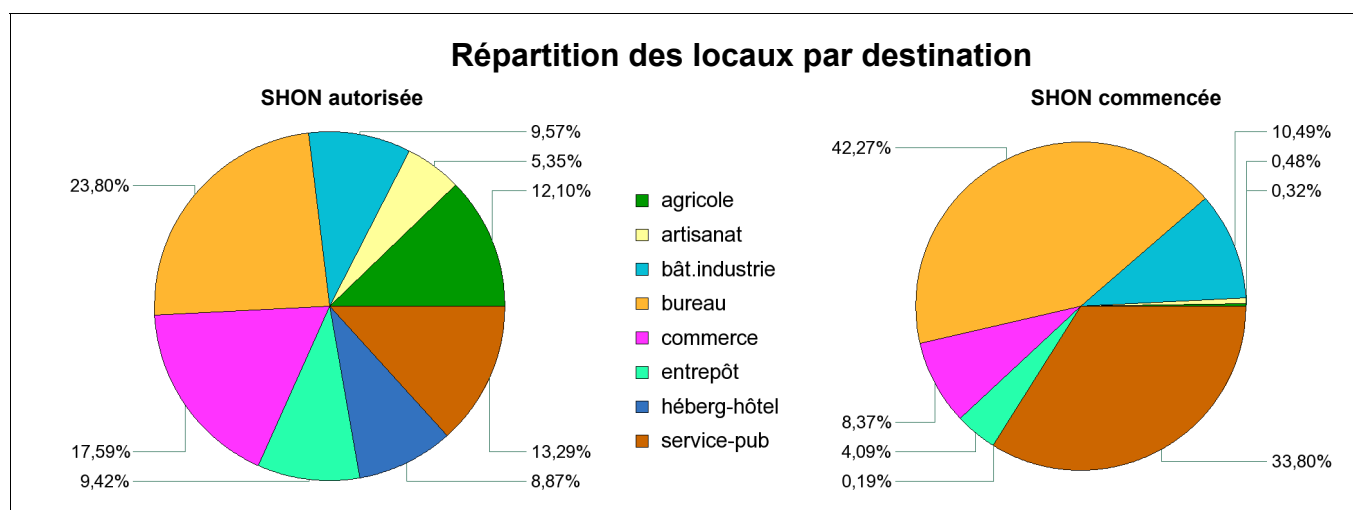
Construction - Locaux autorisés et commencés selon la destination (date de prise en compte)

Surface - SHON en m²

Période : mois de novembre 2011

Zone : Dep63 - Puy-de-Dôme (Zonage : Départements)

SHON (1) en m ² des locaux	SHON autorisée	SHON commencée
Hébergement hôtelier	3 277	120
Bureaux	8 790	26 393
Commerce	6 498	5 225
Artisanat	1 977	297
Bâtiment industriel	3 536	6 553
Exploitation agricole ou forestière	4 470	200
Entrepôt	3 479	2 553
Total service public	4 908	21 103
<i>enseignement recherche</i>	1 417	893
<i>culture loisir</i>	595	19 382
<i>santé</i>	859	159
<i>action sociale</i>	1 966	23
<i>transport</i>	0	0
<i>ouvrages spéciaux</i>	71	646
SHON totale des locaux	36 935	62 444



Note 1 : SHON = Surface hors œuvre nette

Source : SOeS, Sit@del2 en date de prise en compte

Date d'émission du document : 03/01/2012

Base de données GéoKit



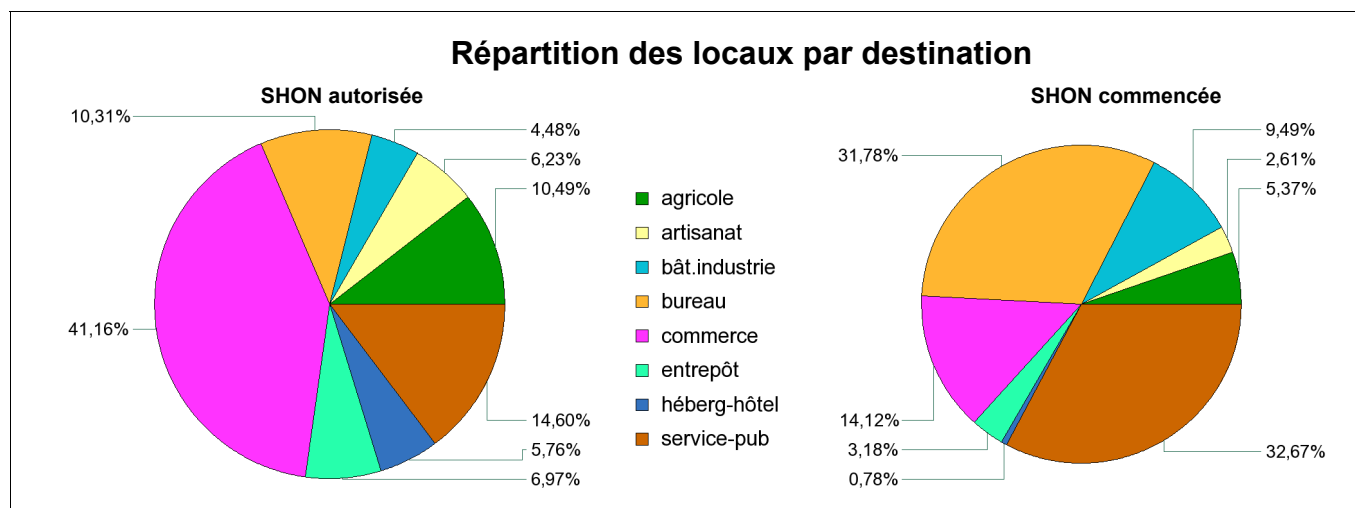
Construction - Locaux autorisés et commencés selon la destination (date de prise en compte)

Surface - SHON en m²

Période : mois de novembre 2011

Zone : Reg83 - Auvergne (Zonage : Régions)

SHON (1) en m ² des locaux	SHON autorisée	SHON commencée
Hébergement hôtelier	5 098	652
Bureaux	9 131	26 438
Commerce	36 453	11 742
Artisanat	5 514	2 171
Bâtiment industriel	3 971	7 892
Exploitation agricole ou forestière	9 290	4 465
Entrepôt	6 172	2 649
Total service public	12 929	27 171
<i>enseignement recherche</i>	1 470	1 431
<i>culture loisir</i>	796	20 597
<i>santé</i>	5 446	3 308
<i>action sociale</i>	3 229	834
<i>transport</i>	0	87
<i>ouvrages spéciaux</i>	1 988	914
SHON totale des locaux	88 558	83 180



Note 1 : SHON = Surface hors œuvre nette

Source : SOeS, Sit@del2 en date de prise en compte

Date d'émission du document : 03/01/2012

Base de données GéoKit

Sources et définitions

Description de la fiche territoriale

Pour un mois M ou une période de N mois cumulés et une zone donnée, surface (SHON) autorisée ou commencée des locaux selon la destination. Graphiques d'illustration de type "camembert" pour la répartition en % de la destination des locaux, l'un pour la SHON autorisée, l'autre pour la SHON commencée des locaux.

Source : Sit@del en date de prise en compte

Sitadel est la base de données du système statistique public relative à la construction neuve de logements et de locaux non résidentiels.

Cette base est alimentée par les informations des permis de construire, , ouverture de chantier, permis d'aménager, permis de démolir et déclarations préalables. Ces données sont transmises chaque mois par les centres instructeurs des directions départementales de l'équipement et par les communes instructrices (ou groupements de communes) autonomes.

Sit@del2 est la continuité de Sitadel, prenant en compte les nouvelles variables des formulaires mis en place lors de réforme du droit des sols en octobre 2007.

Les résultats sont exprimés en date de prise en compte, c'est-à-dire à la date à laquelle l'événement (autorisation, ouverture de chantier, etc.) est enregistré dans la base de données Sit@del2

Définitions des termes

Locaux autorisés	Les locaux non résidentiels regroupent les bâtiments dont la destination n'est pas l'habitation. Les locaux autorisés résultent des demandes de permis de construire pour lesquelles l'autorisation est donnée (explicitement ou implicitement).L'autorisation d'un permis relève d'une décision administrative prise par une autorité publique compétente à cet égard, et ayant pour objet d'autoriser la construction d'un logement. Une telle autorisation peut concerner l'édification d'une ou plusieurs constructions nouvelles, ou la modification d'une ou plusieurs constructions existantes.
Locaux commencés	Les locaux non résidentiels regroupent les bâtiments dont la destination n'est pas l'habitation. Les locaux commencés résultent des demandes de permis de construire suivies d'une déclaration d'ouverture de chantier (DOC).Un chantier est considéré ouvert lorsque les fouilles en rigole (i.e. creusement du sol pour permettre la construction) ou les fondations sont entreprises pour une partie ou la totalité des constructions autorisées.
SHON des locaux	Surface hors œuvre nette (SHON) autorisée ou commencée créée, exprimée en m ² , des locaux.La SHON créée totalise la SHON construite, transformée (issue de la transformation de SHON d'habitation ou d'autres types de locaux) et celle issue de la SHOB (surface hors œuvre brute).
Total service public (ou d'intérêt collectif)	Ensemble des bâtiments de service public ou d'intérêt collectif décomposé en six sous-catégories d'équipements : transport, enseignement et recherche, culture et loisir, action sociale, santé, ouvrages spéciaux (centrales de production d'électricité, usines de traitement des eaux, stations de transmissions radio-téléphoniques, ...).
Hébergement hôtelier	Les foyers ou les hôtels qui ne comportent que des chambres et des services communs.