



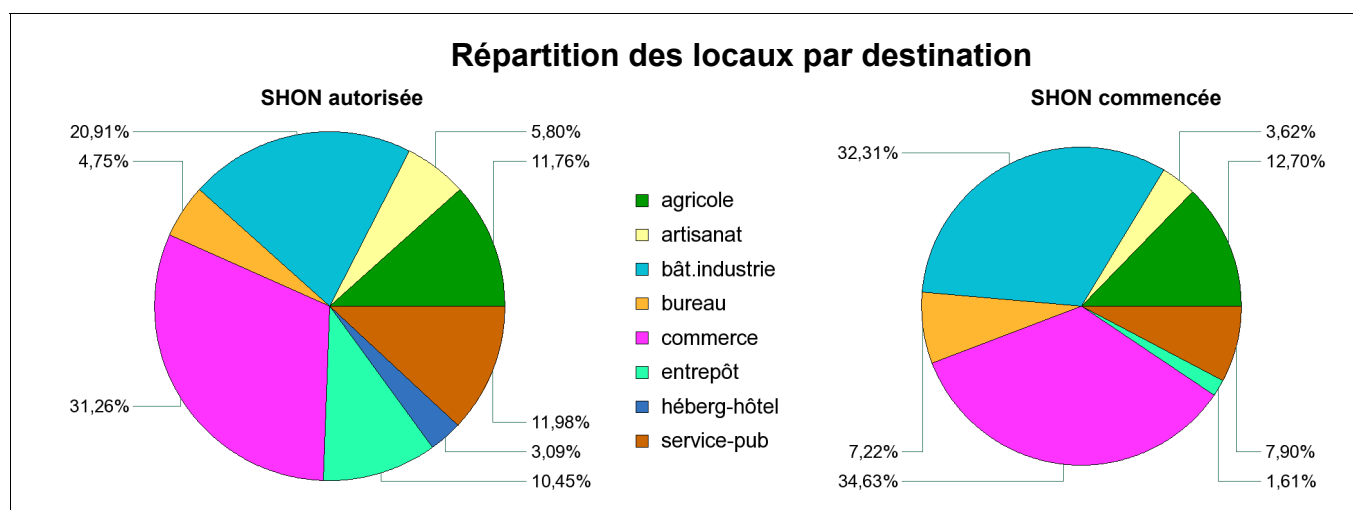
Construction - Locaux autorisés et commencés selon la destination (date de prise en compte)

Surface - SHON en m²

Période : mois d'octobre 2011

Zone : dep03 - Allier (Zonage : Départements)

SHON (1) en m ² des locaux	SHON autorisée	SHON commencée
Hébergement hôtelier	536	0
Bureaux	825	917
Commerce	5 427	4 396
Artisanat	1 007	460
Bâtiment industriel	3 630	4 101
Exploitation agricole ou forestière	2 042	1 612
Entrepôt	1 815	204
Total service public	2 079	1 003
<i>enseignement recherche</i>	0	0
<i>culture loisir</i>	2 054	590
<i>santé</i>	0	0
<i>action sociale</i>	23	0
<i>transport</i>	0	0
<i>ouvrages spéciaux</i>	2	413
SHON totale des locaux	17 361	12 693



Note 1 : SHON = Surface hors œuvre nette

Source : SOeS, Sit@del2 en date de prise en compte

Date d'émission du document : 29/11/2011

Base de données GéoKit



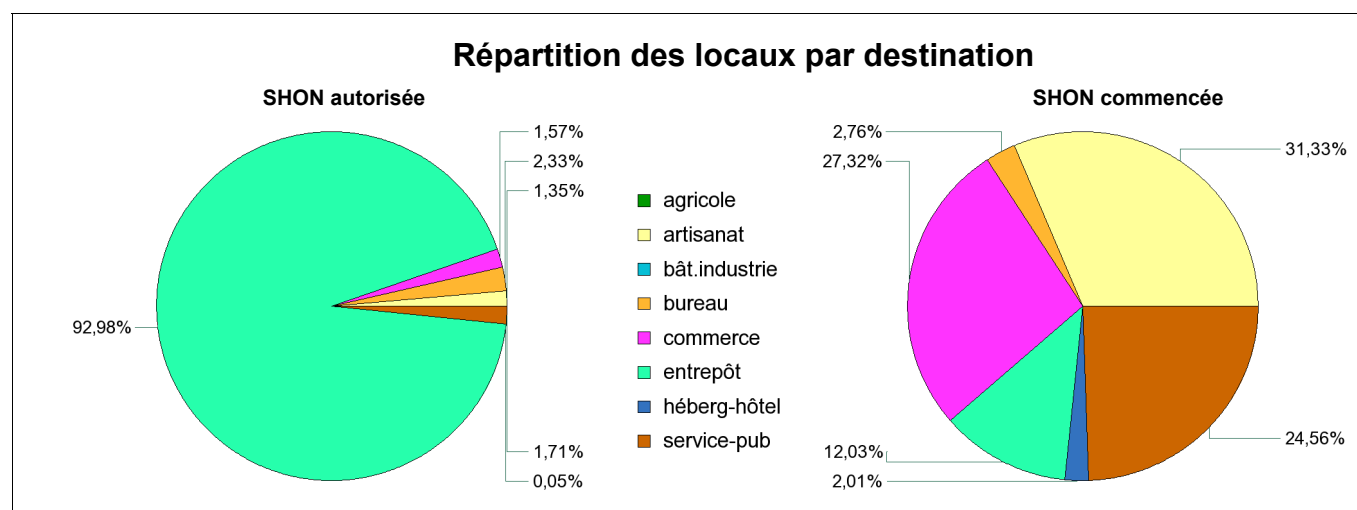
Construction - Locaux autorisés et commencés selon la destination (date de prise en compte)

Surface - SHON en m²

Période : mois d'octobre 2011

Zone : dep15 - Cantal (Zonage : Départements)

SHON (1) en m ² des locaux	SHON autorisée	SHON commencée
Hébergement hôtelier	28	16
Bureaux	1 247	22
Commerce	841	218
Artisanat	725	250
Bâtiment industriel	0	0
Exploitation agricole ou forestière	0	0
Entrepôt	49 819	96
Total service public	918	196
<i>enseignement recherche</i>	663	0
<i>culture loisir</i>	129	136
<i>santé</i>	0	0
<i>action sociale</i>	75	0
<i>transport</i>	0	0
<i>ouvrages spéciaux</i>	51	60
SHON totale des locaux	53 578	798



Note 1 : SHON = Surface hors œuvre nette

Source : SOeS, Sit@del2 en date de prise en compte

Date d'émission du document : 29/11/2011

Base de données GéoKit

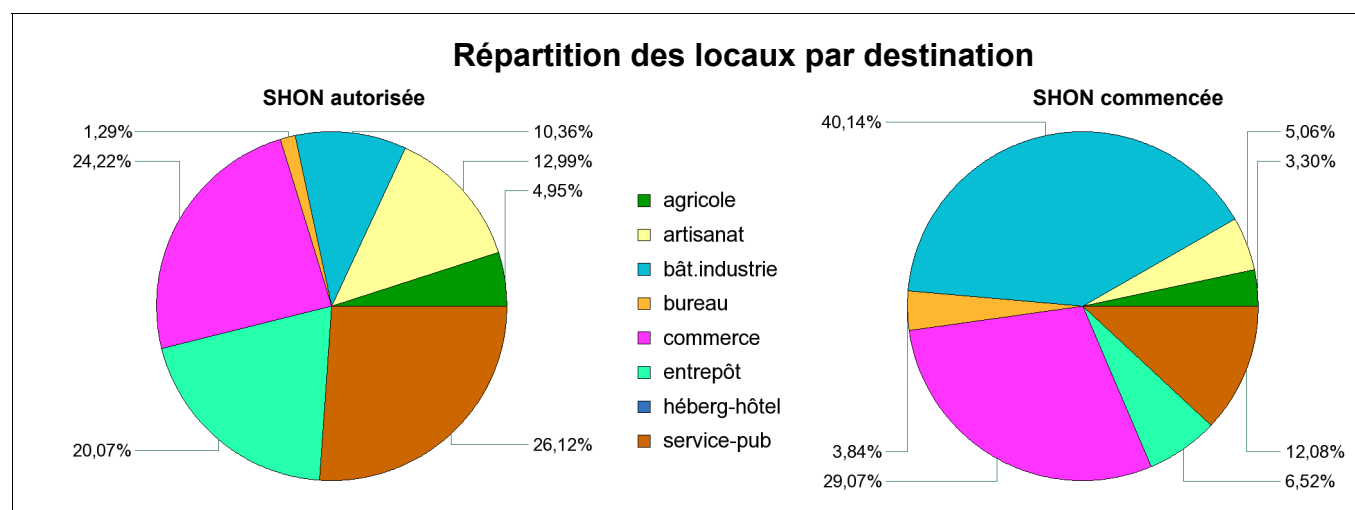
Construction - Locaux autorisés et commencés selon la destination (date de prise en compte)

Surface - SHON en m²

Période : mois d'octobre 2011

Zone : dep43 - Haute-Loire (Zonage : Départements)

SHON (1) en m ² des locaux	SHON autorisée	SHON commencée
Hébergement hôtelier	0	0
Bureaux	187	233
Commerce	3 510	1 764
Artisanat	1 882	307
Bâtiment industriel	1 502	2 436
Exploitation agricole ou forestière	718	200
Entrepôt	2 908	396
Total service public	3 785	733
<i>enseignement recherche</i>	0	0
<i>culture loisir</i>	2 350	485
<i>santé</i>	1 225	0
<i>action sociale</i>	0	229
<i>transport</i>	190	1
<i>ouvrages spéciaux</i>	20	18
SHON totale des locaux	14 492	6 069



Note 1 : SHON = Surface hors œuvre nette

Source : SOeS, Sit@del2 en date de prise en compte

Date d'émission du document : 29/11/2011

Base de données GéoKit



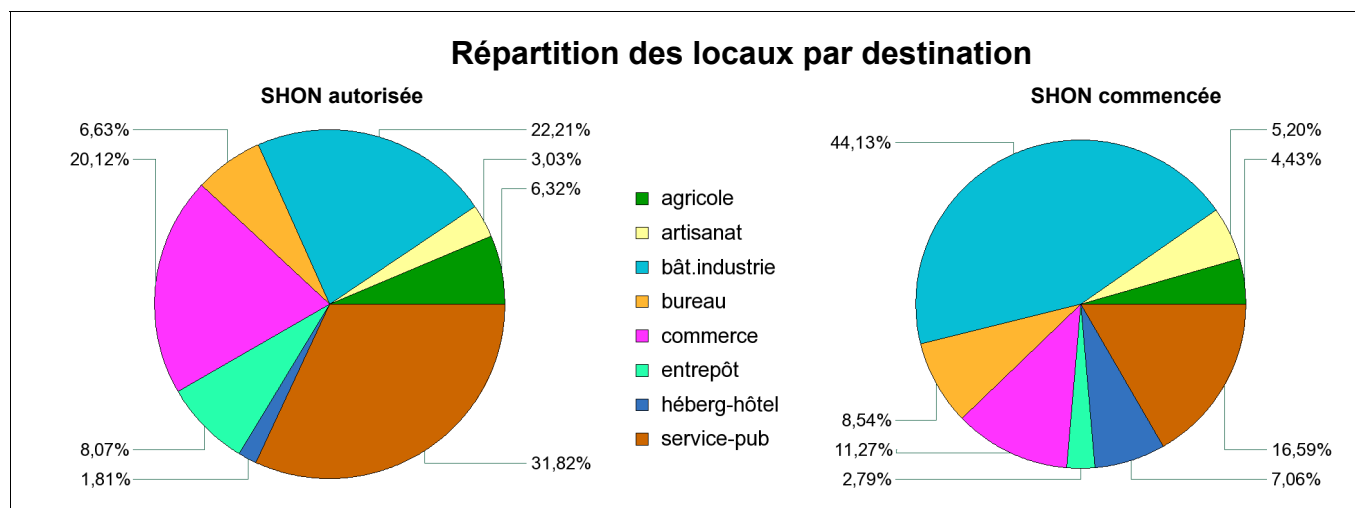
Construction - Locaux autorisés et commencés selon la destination (date de prise en compte)

Surface - SHON en m²

Période : mois d'octobre 2011

Zone : dep63 - Puy-de-Dôme (Zonage : Départements)

SHON (1) en m ² des locaux	SHON autorisée	SHON commencée
Hébergement hôtelier	347	1 240
Bureaux	1 273	1 499
Commerce	3 866	1 978
Artisanat	582	913
Bâtiment industriel	4 267	7 748
Exploitation agricole ou forestière	1 215	778
Entrepôt	1 550	489
Total service public	6 115	2 912
<i>enseignement recherche</i>	3 295	288
<i>culture loisir</i>	909	380
<i>santé</i>	921	2 035
<i>action sociale</i>	962	154
<i>transport</i>	0	0
<i>ouvrages spéciaux</i>	28	55
SHON totale des locaux	19 215	17 557



Note 1 : SHON = Surface hors œuvre nette

Source : SOeS, Sit@del2 en date de prise en compte

Date d'émission du document : 29/11/2011

Base de données GéoKit

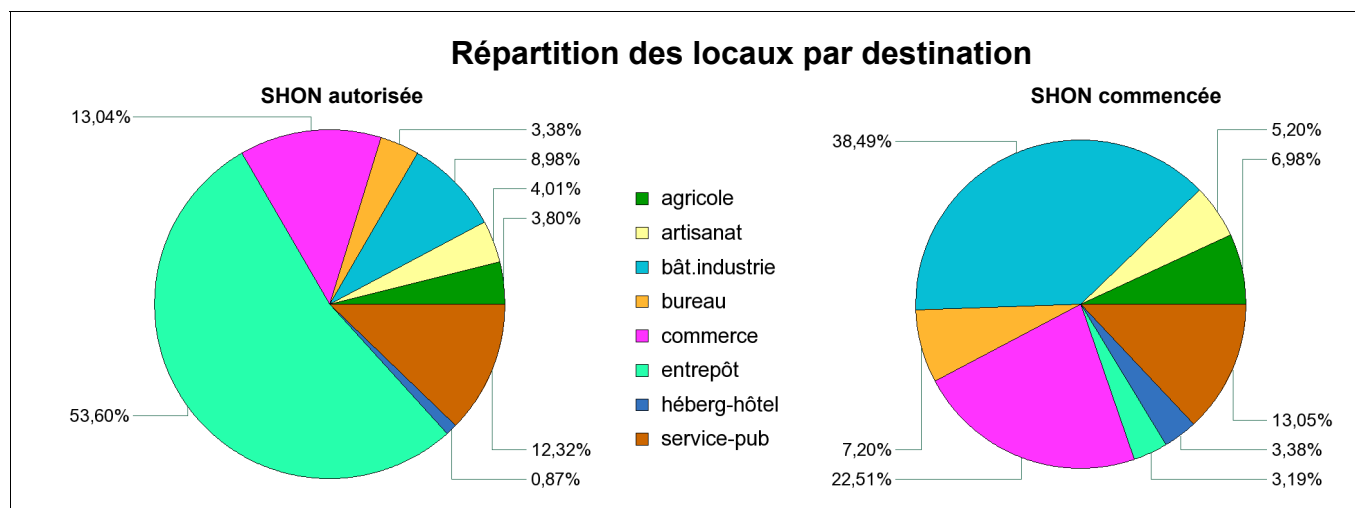
Construction - Locaux autorisés et commencés selon la destination (date de prise en compte)

Surface - SHON en m²

Période : mois d'octobre 2011

Zone : Reg83 - Auvergne (Zonage : Régions)

SHON (1) en m ² des locaux	SHON autorisée	SHON commencée
Hébergement hôtelier	911	1 256
Bureaux	3 532	2 671
Commerce	13 644	8 356
Artisanat	4 196	1 930
Bâtiment industriel	9 399	14 285
Exploitation agricole ou forestière	3 975	2 590
Entrepôt	56 092	1 185
Total service public	12 897	4 844
<i>enseignement recherche</i>	3 958	288
<i>culture loisir</i>	5 442	1 591
<i>santé</i>	2 146	2 035
<i>action sociale</i>	1 060	383
<i>transport</i>	190	1
<i>ouvrages spéciaux</i>	101	546
SHON totale des locaux	104 646	37 117



Note 1 : SHON = Surface hors œuvre nette

Source : SOeS, Sit@del2 en date de prise en compte

Date d'émission du document : 29/11/2011

Base de données GéoKit

Sources et définitions

Description de la fiche territoriale

Pour un mois M ou une période de N mois cumulés et une zone donnée, surface (SHON) autorisée ou commencée des locaux selon la destination. Graphiques d'illustration de type "camembert" pour la répartition en % de la destination des locaux, l'un pour la SHON autorisée, l'autre pour la SHON commencée des locaux.

Source : Sit@del en date de prise en compte

Sitadel est la base de données du système statistique public relative à la construction neuve de logements et de locaux non résidentiels.

Cette base est alimentée par les informations des permis de construire, , ouverture de chantier, permis d'aménager, permis de démolir et déclarations préalables. Ces données sont transmises chaque mois par les centres instructeurs des directions départementales de l'équipement et par les communes instructrices (ou groupements de communes) autonomes.

Sit@del2 est la continuité de Sitadel, prenant en compte les nouvelles variables des formulaires mis en place lors de réforme du droit des sols en octobre 2007.

Les résultats sont exprimés en date de prise en compte, c'est-à-dire à la date à laquelle l'événement (autorisation, ouverture de chantier, etc.) est enregistré dans la base de données Sit@del2

Définitions des termes

Locaux autorisés	Les locaux non résidentiels regroupent les bâtiments dont la destination n'est pas l'habitation. Les locaux autorisés résultent des demandes de permis de construire pour lesquelles l'autorisation est donnée (explicitement ou implicitement).L'autorisation d'un permis relève d'une décision administrative prise par une autorité publique compétente à cet égard, et ayant pour objet d'autoriser la construction d'un logement. Une telle autorisation peut concerner l'édification d'une ou plusieurs constructions nouvelles, ou la modification d'une ou plusieurs constructions existantes.
Locaux commencés	Les locaux non résidentiels regroupent les bâtiments dont la destination n'est pas l'habitation. Les locaux commencés résultent des demandes de permis de construire suivies d'une déclaration d'ouverture de chantier (DOC).Un chantier est considéré ouvert lorsque les fouilles en rigole (i.e. creusement du sol pour permettre la construction) ou les fondations sont entreprises pour une partie ou la totalité des constructions autorisées.
SHON des locaux	Surface hors œuvre nette (SHON) autorisée ou commencée créée, exprimée en m ² , des locaux.La SHON créée totalise la SHON construite, transformée (issue de la transformation de SHON d'habitation ou d'autres types de locaux) et celle issue de la SHOB (surface hors œuvre brute).
Total service public (ou d'intérêt collectif)	Ensemble des bâtiments de service public ou d'intérêt collectif décomposé en six sous-catégories d'équipements : transport, enseignement et recherche, culture et loisir, action sociale, santé, ouvrages spéciaux (centrales de production d'électricité, usines de traitement des eaux, stations de transmissions radio-téléphoniques, ...).
Hébergement hôtelier	Les foyers ou les hôtels qui ne comportent que des chambres et des services communs.