

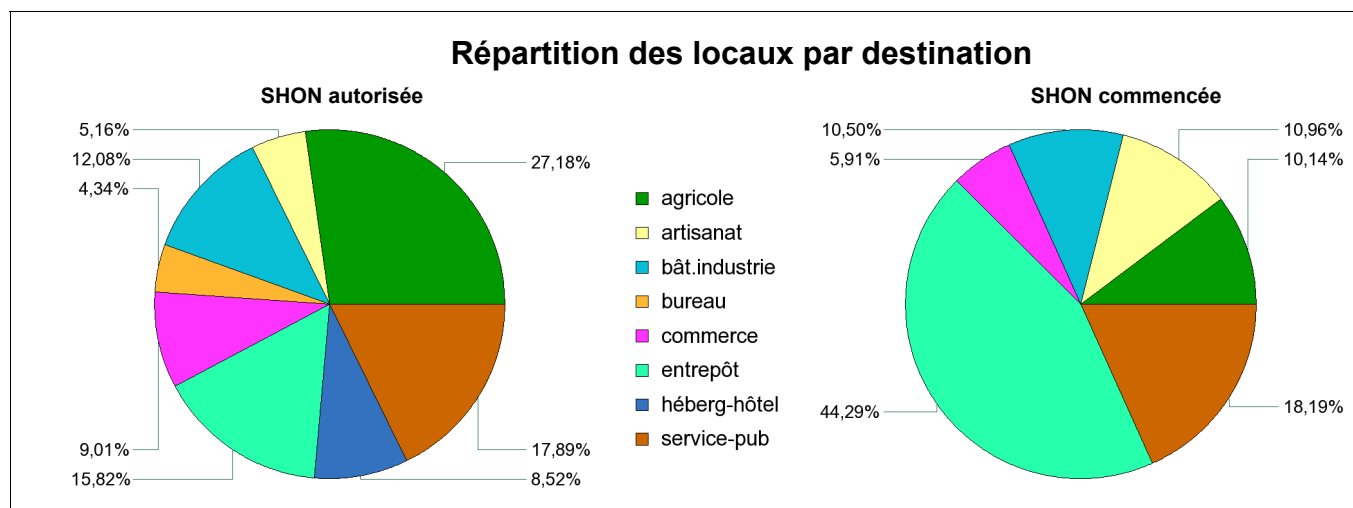
Construction - Locaux autorisés et commencés selon la destination (date de prise en compte)

Surface - SHON en m²

Période : mois de septembre 2011

Zone : dep03 - Allier (Zonage : Départements)

SHON (1) en m ² des locaux	SHON autorisée	SHON commencée
Hébergement hôtelier	806	0
Bureaux	410	0
Commerce	852	362
Artisanat	488	671
Bâtiment industriel	1 142	643
Exploitation agricole ou forestière	2 570	621
Entrepôt	1 496	2 712
Total service public	1 692	1 114
<i>enseignement recherche</i>	230	0
<i>culture loisir</i>	9	1 114
<i>santé</i>	310	0
<i>action sociale</i>	0	0
<i>transport</i>	0	0
<i>ouvrages spéciaux</i>	1 143	0
SHON totale des locaux	9 456	6 123



Note 1 : SHON = Surface hors œuvre nette

Source : SOeS, Sit@del2 en date de prise en compte

Date d'émission du document : 17/11/2011

Base de données GéoKit



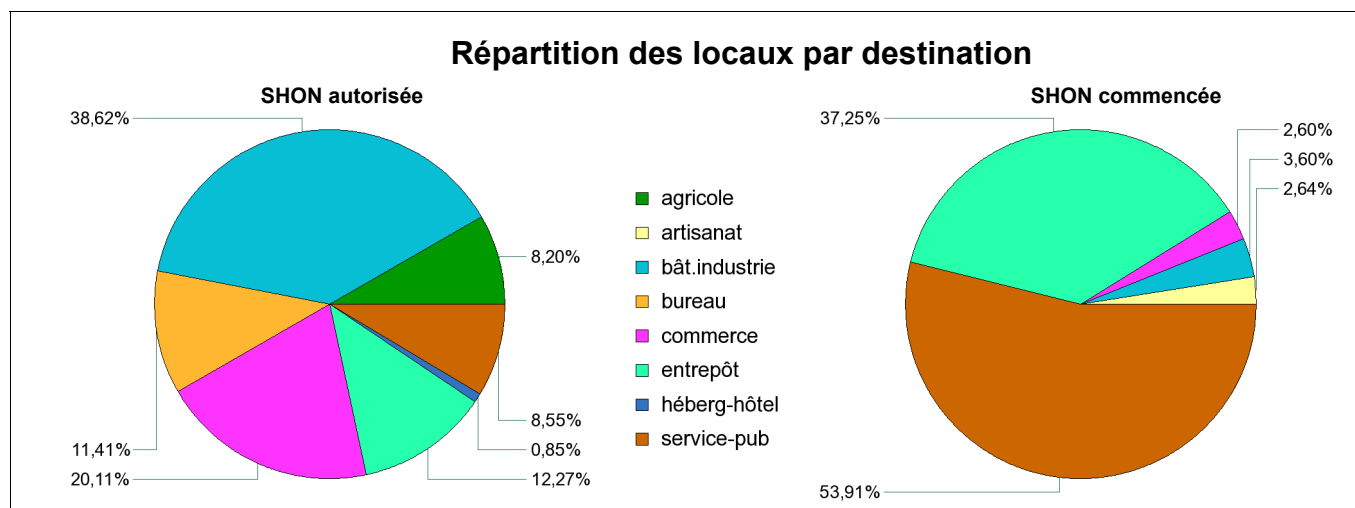
Construction - Locaux autorisés et commencés selon la destination (date de prise en compte)

Surface - SHON en m²

Période : mois de septembre 2011

Zone : dep15 - Cantal (Zonage : Départements)

SHON (1) en m ² des locaux	SHON autorisée	SHON commencée
Hébergement hôtelier	66	0
Bureaux	889	0
Commerce	1 567	140
Artisanat	0	142
Bâtiment industriel	3 009	194
Exploitation agricole ou forestière	639	0
Entrepôt	956	2 005
Total service public	666	2 902
<i>enseignement recherche</i>	0	0
<i>culture loisir</i>	483	773
<i>santé</i>	0	1 896
<i>action sociale</i>	0	233
<i>transport</i>	0	0
<i>ouvrages spéciaux</i>	183	0
SHON totale des locaux	7 792	5 383



Note 1 : SHON = Surface hors œuvre nette

Source : SOeS, Sit@del2 en date de prise en compte

Date d'émission du document : 17/11/2011

Base de données GéoKit



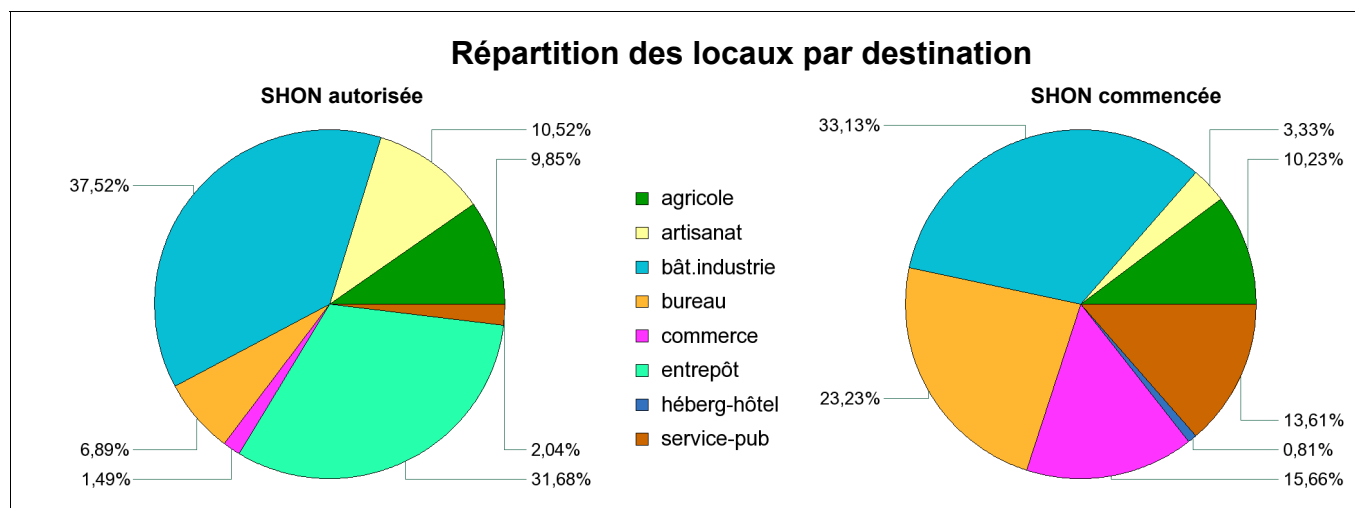
Construction - Locaux autorisés et commencés selon la destination (date de prise en compte)

Surface - SHON en m²

Période : mois de septembre 2011

Zone : dep43 - Haute-Loire (Zonage : Départements)

SHON (1) en m ² des locaux	SHON autorisée	SHON commencée
Hébergement hôtelier	0	17
Bureaux	517	488
Commerce	112	329
Artisanat	789	70
Bâtiment industriel	2 814	696
Exploitation agricole ou forestière	739	215
Entrepôt	2 376	0
Total service public	153	286
<i>enseignement recherche</i>	0	0
<i>culture loisir</i>	147	155
<i>santé</i>	0	131
<i>action sociale</i>	0	0
<i>transport</i>	0	0
<i>ouvrages spéciaux</i>	6	0
SHON totale des locaux	7 500	2 101



Note 1 : SHON = Surface hors œuvre nette

Source : SOeS, Sit@del2 en date de prise en compte

Date d'émission du document : 17/11/2011

Base de données GéoKit

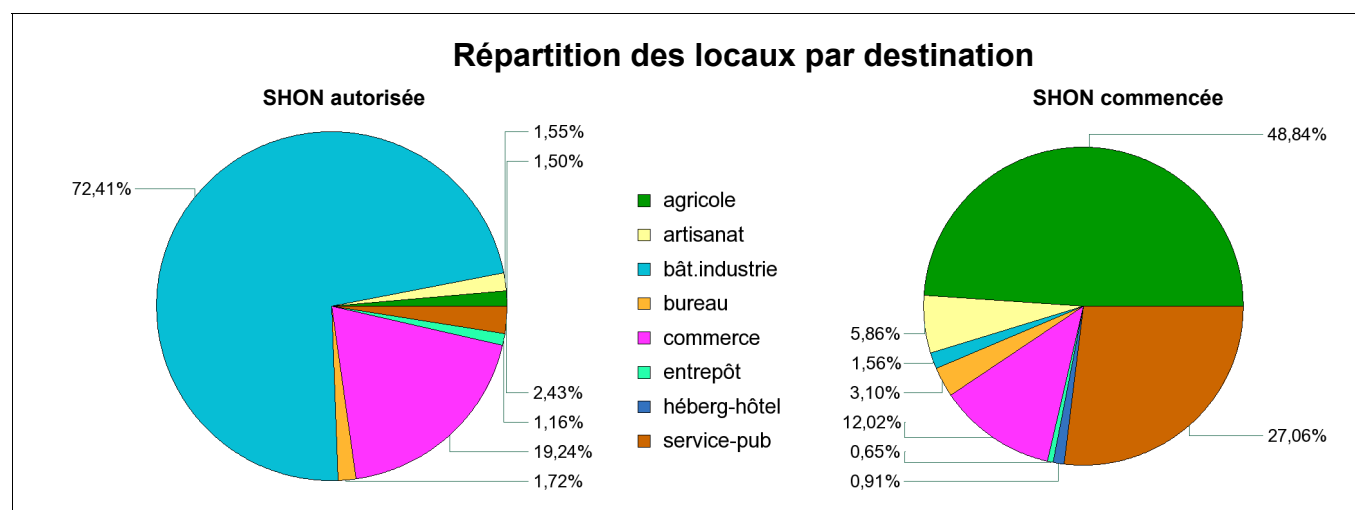
Construction - Locaux autorisés et commencés selon la destination (date de prise en compte)

Surface - SHON en m²

Période : mois de septembre 2011

Zone : dep63 - Puy-de-Dôme (Zonage : Départements)

SHON (1) en m ² des locaux	SHON autorisée	SHON commencée
Hébergement hôtelier	0	246
Bureaux	2 041	838
Commerce	22 871	3 245
Artisanat	1 847	1 581
Bâtiment industriel	86 063	420
Exploitation agricole ou forestière	1 777	13 185
Entrepôt	1 378	176
Total service public	2 885	7 304
<i>enseignement recherche</i>	0	105
<i>culture loisir</i>	33	235
<i>santé</i>	1 356	6 916
<i>action sociale</i>	1 270	48
<i>transport</i>	0	0
<i>ouvrages spéciaux</i>	226	0
SHON totale des locaux	118 862	26 995



Note 1 : SHON = Surface hors œuvre nette

Source : SOeS, Sit@del2 en date de prise en compte

Date d'émission du document : 17/11/2011

Base de données GéoKit

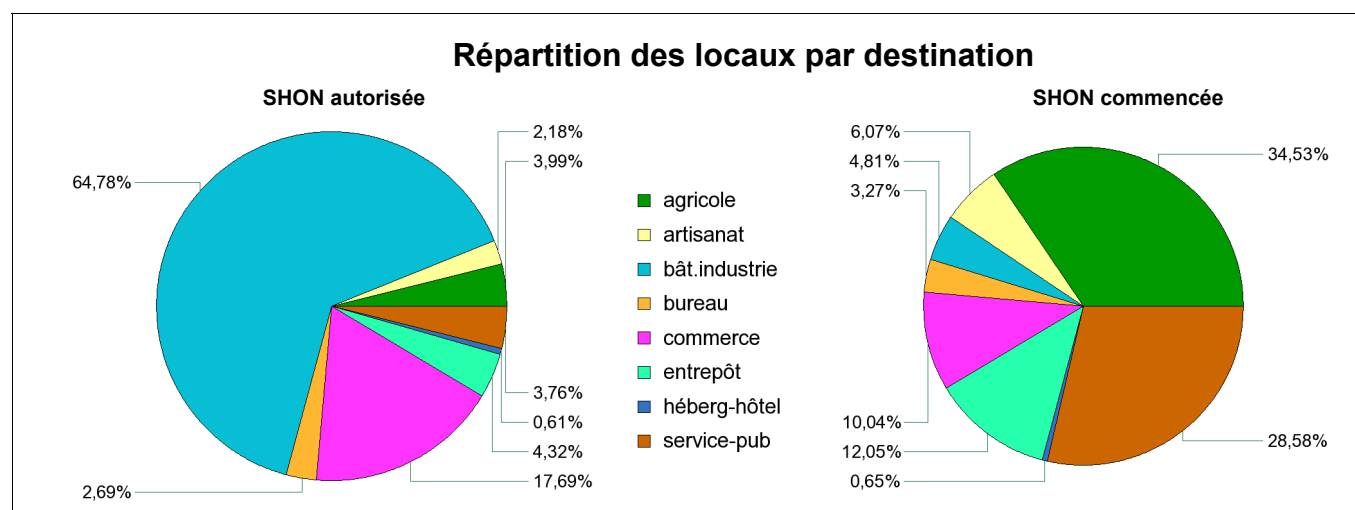
Construction - Locaux autorisés et commencés selon la destination (date de prise en compte)

Surface - SHON en m²

Période : mois de septembre 2011

Zone : Reg83 - Auvergne (Zonage : Régions)

SHON (1) en m ² des locaux	SHON autorisée	SHON commencée
Hébergement hôtelier	872	263
Bureaux	3 857	1 326
Commerce	25 402	4 076
Artisanat	3 124	2 464
Bâtiment industriel	93 028	1 953
Exploitation agricole ou forestière	5 725	14 021
Entrepôt	6 206	4 893
Total service public	5 396	11 606
<i>enseignement recherche</i>	230	105
<i>culture loisir</i>	672	2 277
<i>santé</i>	1 666	8 943
<i>action sociale</i>	1 270	281
<i>transport</i>	0	0
<i>ouvrages spéciaux</i>	1 558	0
SHON totale des locaux	143 610	40 602



Note 1 : SHON = Surface hors œuvre nette

Source : SOeS, Sit@del2 en date de prise en compte

Date d'émission du document : 17/11/2011

Base de données GéoKit

Sources et définitions

Description de la fiche territoriale

Pour un mois M ou une période de N mois cumulés et une zone donnée, surface (SHON) autorisée ou commencée des locaux selon la destination. Graphiques d'illustration de type "camembert" pour la répartition en % de la destination des locaux, l'un pour la SHON autorisée, l'autre pour la SHON commencée des locaux.

Source : Sit@del en date de prise en compte

Sitadel est la base de données du système statistique public relative à la construction neuve de logements et de locaux non résidentiels.

Cette base est alimentée par les informations des permis de construire, , ouverture de chantier, permis d'aménager, permis de démolir et déclarations préalables. Ces données sont transmises chaque mois par les centres instructeurs des directions départementales de l'équipement et par les communes instructrices (ou groupements de communes) autonomes.

Sit@del2 est la continuité de Sitadel, prenant en compte les nouvelles variables des formulaires mis en place lors de réforme du droit des sols en octobre 2007.

Les résultats sont exprimés en date de prise en compte, c'est-à-dire à la date à laquelle l'événement (autorisation, ouverture de chantier, etc.) est enregistré dans la base de données Sit@del2

Définitions des termes

Locaux autorisés	Les locaux non résidentiels regroupent les bâtiments dont la destination n'est pas l'habitation. Les locaux autorisés résultent des demandes de permis de construire pour lesquelles l'autorisation est donnée (explicitement ou implicitement).L'autorisation d'un permis relève d'une décision administrative prise par une autorité publique compétente à cet égard, et ayant pour objet d'autoriser la construction d'un logement. Une telle autorisation peut concerner l'édification d'une ou plusieurs constructions nouvelles, ou la modification d'une ou plusieurs constructions existantes.
Locaux commencés	Les locaux non résidentiels regroupent les bâtiments dont la destination n'est pas l'habitation. Les locaux commencés résultent des demandes de permis de construire suivies d'une déclaration d'ouverture de chantier (DOC).Un chantier est considéré ouvert lorsque les fouilles en rigole (i.e. creusement du sol pour permettre la construction) ou les fondations sont entreprises pour une partie ou la totalité des constructions autorisées.
SHON des locaux	Surface hors œuvre nette (SHON) autorisée ou commencée créée, exprimée en m ² , des locaux.La SHON créée totalise la SHON construite, transformée (issue de la transformation de SHON d'habitation ou d'autres types de locaux) et celle issue de la SHOB (surface hors œuvre brute).
Total service public (ou d'intérêt collectif)	Ensemble des bâtiments de service public ou d'intérêt collectif décomposé en six sous-catégories d'équipements : transport, enseignement et recherche, culture et loisir, action sociale, santé, ouvrages spéciaux (centrales de production d'électricité, usines de traitement des eaux, stations de transmissions radio-téléphoniques, ...).
Hébergement hôtelier	Les foyers ou les hôtels qui ne comportent que des chambres et des services communs.