



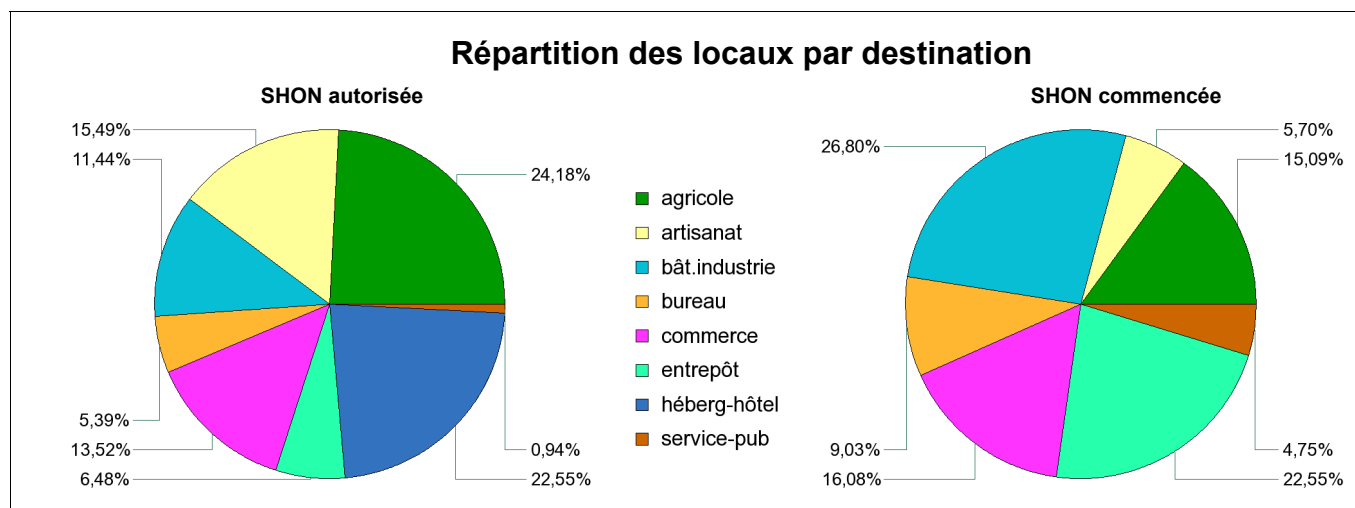
# Construction - Locaux autorisés et commencés selon la destination (date de prise en compte)

Surface - SHON en m<sup>2</sup>

Période : mois de mai 2011

Zone : dep03 - Allier ( Zonage : Départements )

SHON (1) en m <sup>2</sup> des locaux	SHON autorisée	SHON commencée
Hébergement hôtelier	2 400	0
Bureaux	574	808
Commerce	1 439	1 438
Artisanat	1 649	510
Bâtiment industriel	1 218	2 397
Exploitation agricole ou forestière	2 574	1 350
Entrepôt	690	2 017
Total service public	100	425
<i>enseignement recherche</i>	0	99
<i>culture loisir</i>	100	326
<i>santé</i>	0	0
<i>action sociale</i>	0	0
<i>transport</i>	0	0
<i>ouvrages spéciaux</i>	0	0
<b>SHON totale des locaux</b>	<b>10 644</b>	<b>8 945</b>



Note 1 : SHON = Surface hors œuvre nette

Source : SOeS, Sit@del2 en date de prise en compte

Date d'émission du document : 19/08/2011

Base de données GéoKit

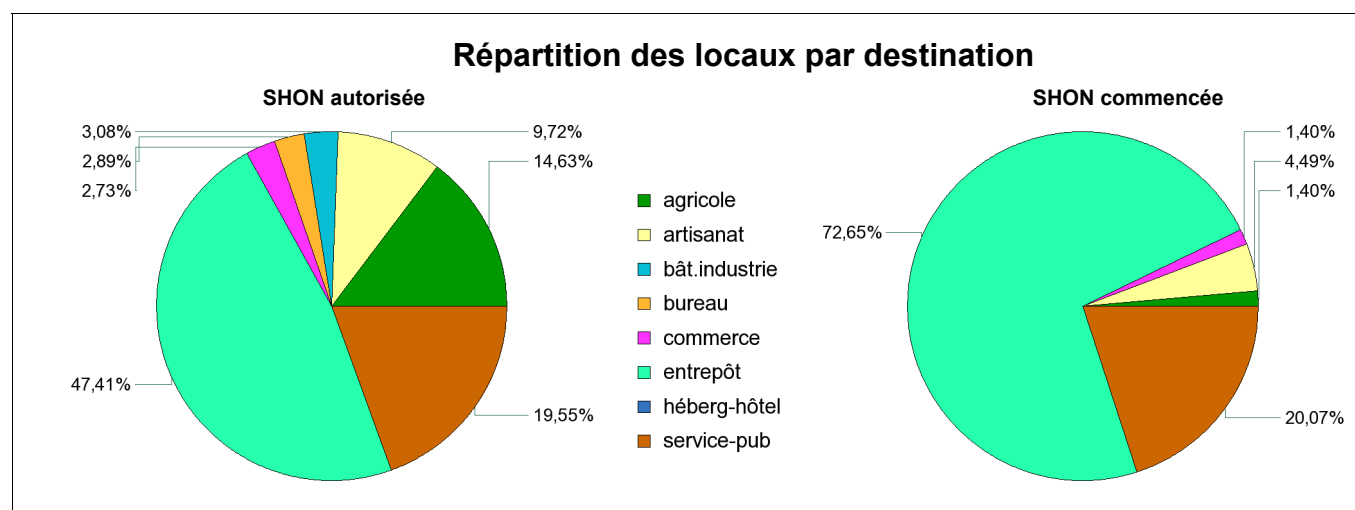
## Construction - Locaux autorisés et commencés selon la destination (date de prise en compte)

Surface - SHON en m<sup>2</sup>

Période : mois de mai 2011

Zone : dep15 - Cantal ( Zonage : Départements )

SHON (1) en m <sup>2</sup> des locaux	SHON autorisée	SHON commencée
Hébergement hôtelier	0	0
Bureaux	74	0
Commerce	70	19
Artisanat	249	61
Bâtiment industriel	79	0
Exploitation agricole ou forestière	375	19
Entrepôt	1 215	988
Total service public	501	273
<i>enseignement recherche</i>	0	91
<i>culture loisir</i>	229	56
<i>santé</i>	0	0
<i>action sociale</i>	0	126
<i>transport</i>	0	0
<i>ouvrages spéciaux</i>	272	0
<b>SHON totale des locaux</b>	<b>2 563</b>	<b>1 360</b>



Note 1 : SHON = Surface hors œuvre nette

Source : SOeS, Sit@del2 en date de prise en compte

Date d'émission du document : 19/08/2011

Base de données GéoKit



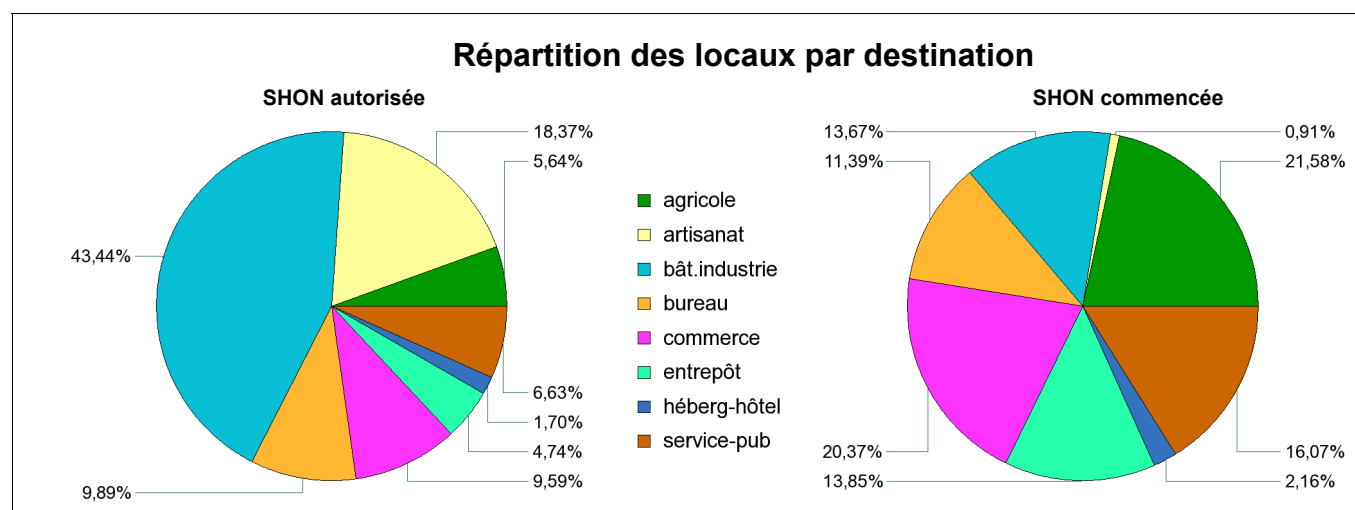
# Construction - Locaux autorisés et commencés selon la destination (date de prise en compte)

Surface - SHON en m<sup>2</sup>

Période : mois de mai 2011

Zone : dep43 - Haute-Loire ( Zonage : Départements )

SHON (1) en m <sup>2</sup> des locaux	SHON autorisée	SHON commencée
Hébergement hôtelier	203	150
Bureaux	1 181	790
Commerce	1 145	1 413
Artisanat	2 193	63
Bâtiment industriel	5 186	948
Exploitation agricole ou forestière	673	1 497
Entrepôt	566	961
Total service public	792	1 115
<i>enseignement recherche</i>	97	0
<i>culture loisir</i>	546	0
<i>santé</i>	0	1 038
<i>action sociale</i>	0	77
<i>transport</i>	0	0
<i>ouvrages spéciaux</i>	149	0
<b>SHON totale des locaux</b>	<b>11 939</b>	<b>6 937</b>



Note 1 : SHON = Surface hors œuvre nette

Source : SOeS, Sit@del2 en date de prise en compte

Date d'émission du document : 19/08/2011

Base de données GéoKit

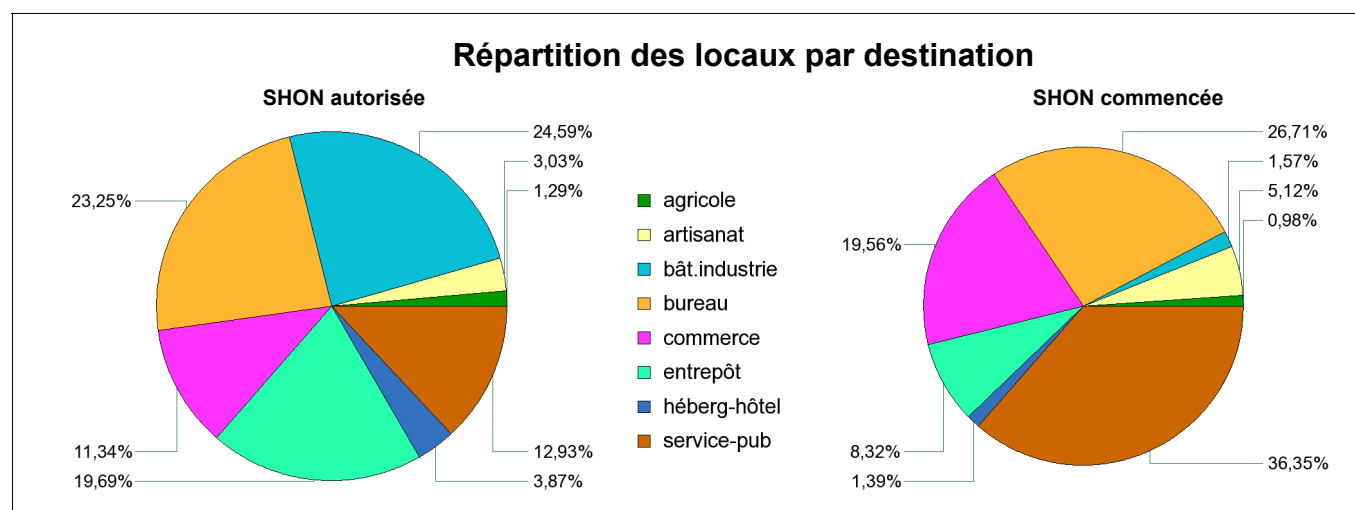
## Construction - Locaux autorisés et commencés selon la destination (date de prise en compte)

Surface - SHON en m<sup>2</sup>

Période : mois de mai 2011

Zone : dep63 - Puy-de-Dôme ( Zonage : Départements )

SHON (1) en m <sup>2</sup> des locaux	SHON autorisée	SHON commencée
Hébergement hôtelier	1 236	439
Bureaux	7 433	8 411
Commerce	3 626	6 160
Artisanat	970	1 612
Bâtiment industriel	7 860	496
Exploitation agricole ou forestière	413	308
Entrepôt	6 293	2 620
Total service public	4 133	11 449
<i>enseignement recherche</i>	154	76
<i>culture loisir</i>	227	4 333
<i>santé</i>	2 440	5 520
<i>action sociale</i>	549	1 260
<i>transport</i>	253	225
<i>ouvrages spéciaux</i>	510	35
<b>SHON totale des locaux</b>	<b>31 964</b>	<b>31 495</b>



Note 1 : SHON = Surface hors œuvre nette

Source : SOeS, Sit@del2 en date de prise en compte

Date d'émission du document : 19/08/2011

Base de données GéoKit

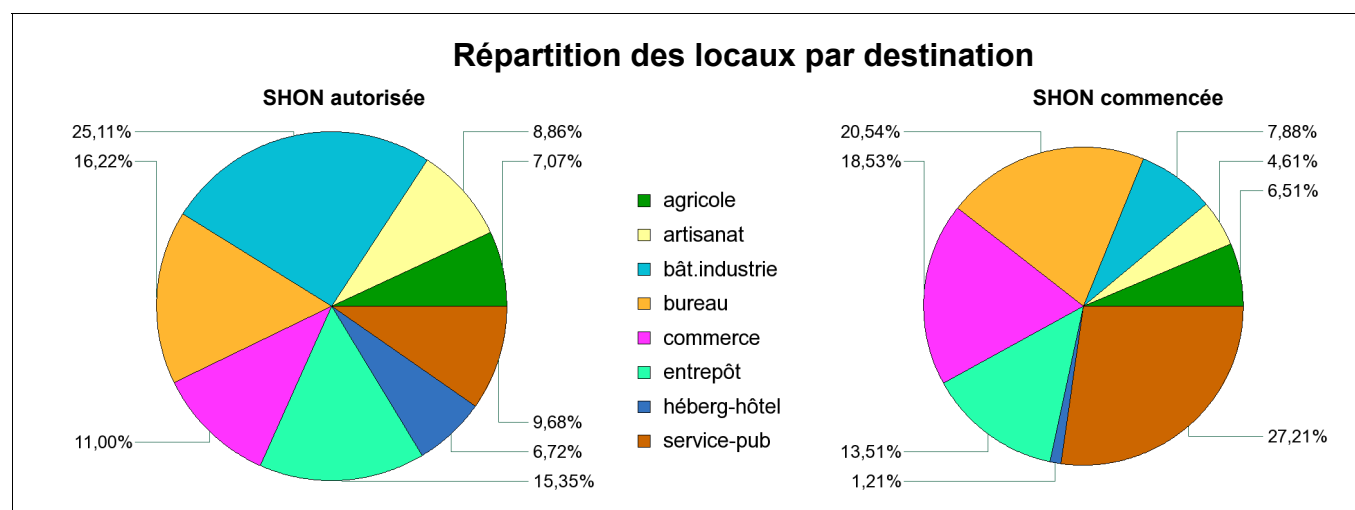
## Construction - Locaux autorisés et commencés selon la destination (date de prise en compte)

Surface - SHON en m<sup>2</sup>

Période : mois de mai 2011

Zone : Reg83 - Auvergne ( Zonage : Régions )

SHON (1) en m <sup>2</sup> des locaux	SHON autorisée	SHON commencée
Hébergement hôtelier	3 839	589
Bureaux	9 262	10 009
Commerce	6 280	9 030
Artisanat	5 061	2 246
Bâtiment industriel	14 343	3 841
Exploitation agricole ou forestière	4 035	3 174
Entrepôt	8 764	6 586
Total service public	5 526	13 262
<i>enseignement recherche</i>	251	266
<i>culture loisir</i>	1 102	4 715
<i>santé</i>	2 440	6 558
<i>action sociale</i>	549	1 463
<i>transport</i>	253	225
<i>ouvrages spéciaux</i>	931	35
<b>SHON totale des locaux</b>	<b>57 110</b>	<b>48 737</b>



Note 1 : SHON = Surface hors œuvre nette

Source : SOeS, Sit@del2 en date de prise en compte

Date d'émission du document : 19/08/2011

Base de données GéoKit

## Sources et définitions

### Description de la fiche territoriale

Pour un mois M ou une période de N mois cumulés et une zone donnée, surface (SHON) autorisée ou commencée des locaux selon la destination. Graphiques d'illustration de type "camembert" pour la répartition en % de la destination des locaux, l'un pour la SHON autorisée, l'autre pour la SHON commencée des locaux.

### Source : Sit@del en date de prise en compte

Sitadel est la base de données du système statistique public relative à la construction neuve de logements et de locaux non résidentiels.

Cette base est alimentée par les informations des permis de construire, , ouverture de chantier, permis d'aménager, permis de démolir et déclarations préalables. Ces données sont transmises chaque mois par les centres instructeurs des directions départementales de l'équipement et par les communes instructrices (ou groupements de communes) autonomes.

Sit@del2 est la continuité de Sitadel, prenant en compte les nouvelles variables des formulaires mis en place lors de réforme du droit des sols en octobre 2007.

Les résultats sont exprimés en date de prise en compte, c'est-à-dire à la date à laquelle l'événement (autorisation, ouverture de chantier, etc.) est enregistré dans la base de données Sit@del2

### Définitions des termes

<b>Locaux autorisés</b>	Les locaux non résidentiels regroupent les bâtiments dont la destination n'est pas l'habitation. Les locaux autorisés résultent des demandes de permis de construire pour lesquelles l'autorisation est donnée (explicitement ou implicitement). L'autorisation d'un permis relève d'une décision administrative prise par une autorité publique compétente à cet égard, et ayant pour objet d'autoriser la construction d'un logement. Une telle autorisation peut concerner l'édification d'une ou plusieurs constructions nouvelles, ou la modification d'une ou plusieurs constructions existantes.
<b>Locaux commencés</b>	Les locaux non résidentiels regroupent les bâtiments dont la destination n'est pas l'habitation. Les locaux commencés résultent des demandes de permis de construire suivies d'une déclaration d'ouverture de chantier (DOC). Un chantier est considéré ouvert lorsque les fouilles en rigole (i.e. creusement du sol pour permettre la construction) ou les fondations sont entreprises pour une partie ou la totalité des constructions autorisées.
<b>SHON des locaux</b>	Surface hors œuvre nette (SHON) autorisée ou commencée créée, exprimée en m <sup>2</sup> , des locaux. La SHON créée totalise la SHON construite, transformée (issue de la transformation de SHON d'habitation ou d'autres types de locaux) et celle issue de la SHOB (surface hors œuvre brute).
<b>Total service public (ou d'intérêt collectif)</b>	Ensemble des bâtiments de service public ou d'intérêt collectif décomposé en six sous-catégories d'équipements : transport, enseignement et recherche, culture et loisir, action sociale, santé, ouvrages spéciaux (centrales de production d'électricité, usines de traitement des eaux, stations de transmissions radio-téléphoniques, ...).
<b>Hébergement hôtelier</b>	Les foyers ou les hôtels qui ne comportent que des chambres et des services communs.