



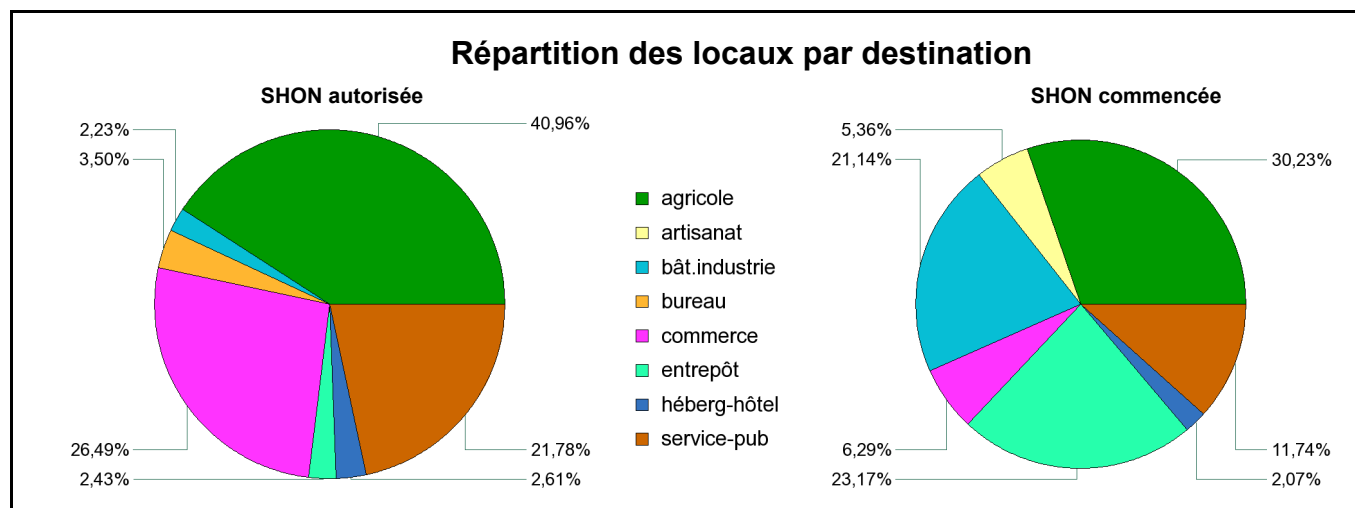
Construction - Locaux autorisés et commencés selon la destination (date de prise en compte)

Surface - SHON en m²

Période : mois d'avril 2011

Zone : dep03 - Allier (Zonage : Départements)

SHON (1) en m ² des locaux	SHON autorisée	SHON commencée
Hébergement hôtelier	262	262
Bureaux	351	0
Commerce	2 656	794
Artisanat	0	677
Bâtiment industriel	224	2 669
Exploitation agricole ou forestière	4 107	3 817
Entrepôt	244	2 926
Total service public	2 184	1 482
<i>enseignement recherche</i>	885	968
<i>culture loisir</i>	239	236
<i>santé</i>	1 026	0
<i>action sociale</i>	19	278
<i>transport</i>	0	0
<i>ouvrages spéciaux</i>	15	0
SHON totale des locaux	10 028	12 627



Note 1 : SHON = Surface hors œuvre nette

Source : SOeS, Sit@del2 en date de prise en compte

Date d'émission du document : 01/06/2011

Base de données GéoKit

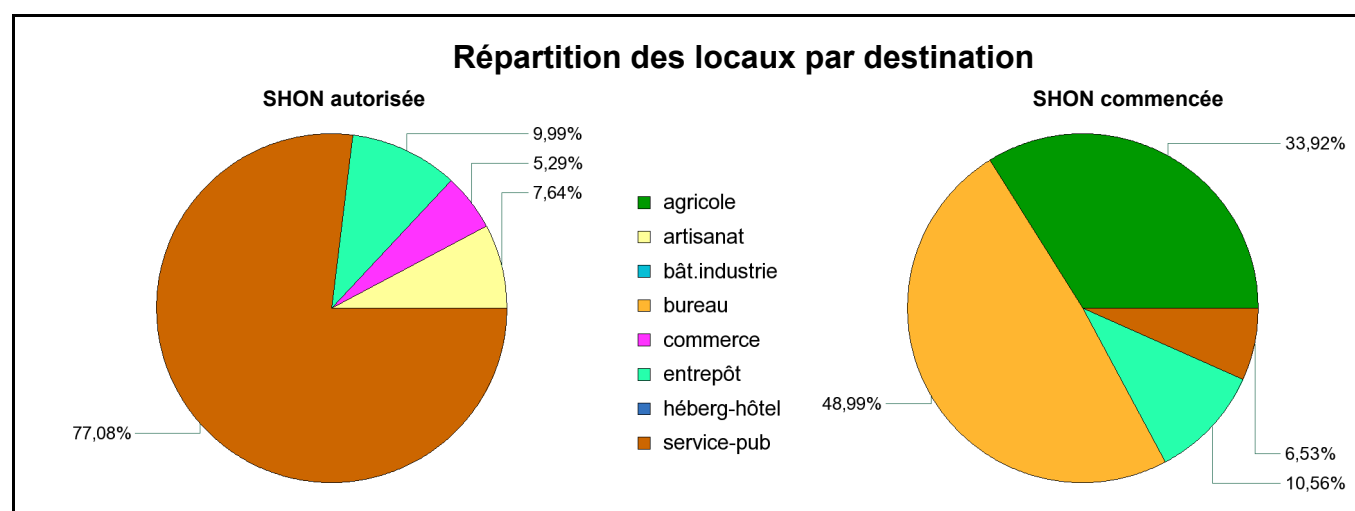
Construction - Locaux autorisés et commencés selon la destination (date de prise en compte)

Surface - SHON en m²

Période : mois d'avril 2011

Zone : dep15 - Cantal (Zonage : Départements)

SHON (1) en m ² des locaux	SHON autorisée	SHON commencée
Hébergement hôtelier	0	0
Bureaux	0	1 485
Commerce	101	0
Artisanat	146	0
Bâtiment industriel	0	0
Exploitation agricole ou forestière	0	1 028
Entrepôt	191	320
Total service public	1 473	198
<i>enseignement recherche</i>	138	152
<i>culture loisir</i>	19	0
<i>santé</i>	308	0
<i>action sociale</i>	595	0
<i>transport</i>	0	0
<i>ouvrages spéciaux</i>	413	46
SHON totale des locaux	1 911	3 031



Note 1 : SHON = Surface hors œuvre nette

Source : SOeS, Sit@del2 en date de prise en compte

Date d'émission du document : 01/06/2011

Base de données GéoKit



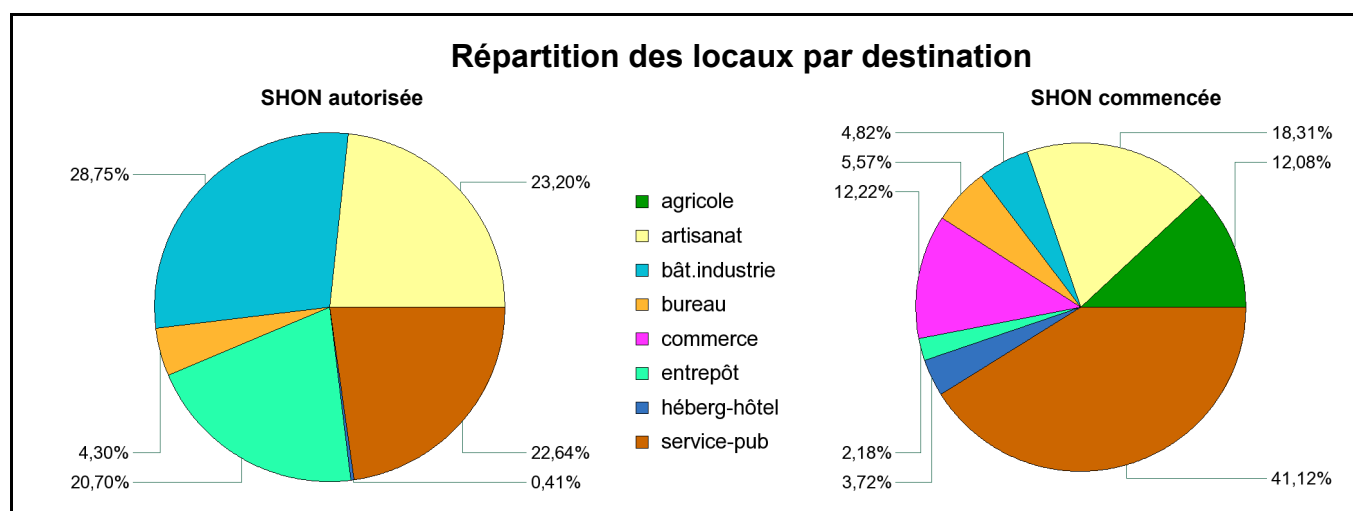
Construction - Locaux autorisés et commencés selon la destination (date de prise en compte)

Surface - SHON en m²

Période : mois d'avril 2011

Zone : dep43 - Haute-Loire (Zonage : Départements)

SHON (1) en m ² des locaux	SHON autorisée	SHON commencée
Hébergement hôtelier	25	420
Bureaux	261	629
Commerce	0	1 380
Artisanat	1 408	2 068
Bâtiment industriel	1 745	544
Exploitation agricole ou forestière	0	1 365
Entrepôt	1 256	246
Total service public	1 374	4 645
<i>enseignement recherche</i>	0	0
<i>culture loisir</i>	645	0
<i>santé</i>	0	4 616
<i>action sociale</i>	270	0
<i>transport</i>	0	0
<i>ouvrages spéciaux</i>	459	29
SHON totale des locaux	6 069	11 297



Note 1 : SHON = Surface hors œuvre nette

Source : SOeS, Sit@del2 en date de prise en compte

Date d'émission du document : 01/06/2011

Base de données GéoKit



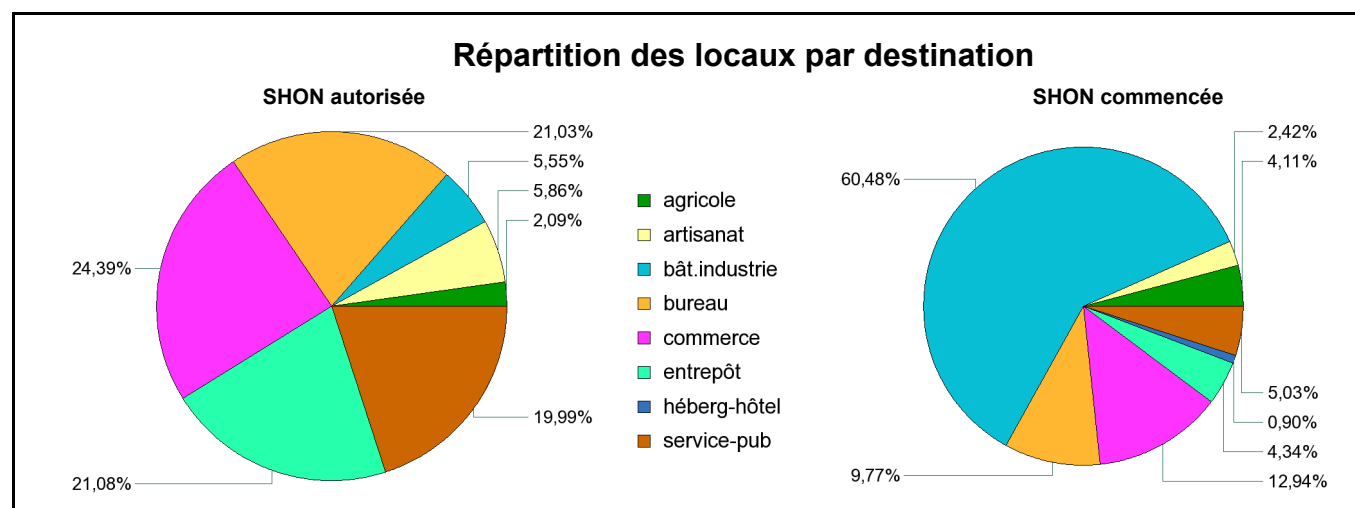
Construction - Locaux autorisés et commencés selon la destination (date de prise en compte)

Surface - SHON en m²

Période : mois d'avril 2011

Zone : dep63 - Puy-de-Dôme (Zonage : Départements)

SHON (1) en m ² des locaux	SHON autorisée	SHON commencée
Hébergement hôtelier	0	436
Bureaux	3 256	4 719
Commerce	3 776	6 251
Artisanat	908	1 169
Bâtiment industriel	860	29 211
Exploitation agricole ou forestière	324	1 987
Entrepôt	3 264	2 097
Total service public	3 096	2 427
<i>enseignement recherche</i>	1 072	844
<i>culture loisir</i>	14	871
<i>santé</i>	7	325
<i>action sociale</i>	1 484	291
<i>transport</i>	390	10
<i>ouvrages spéciaux</i>	129	86
SHON totale des locaux	15 484	48 297



Note 1 : SHON = Surface hors œuvre nette

Source : SOeS, Sit@del2 en date de prise en compte

Date d'émission du document : 01/06/2011

Base de données GéoKit



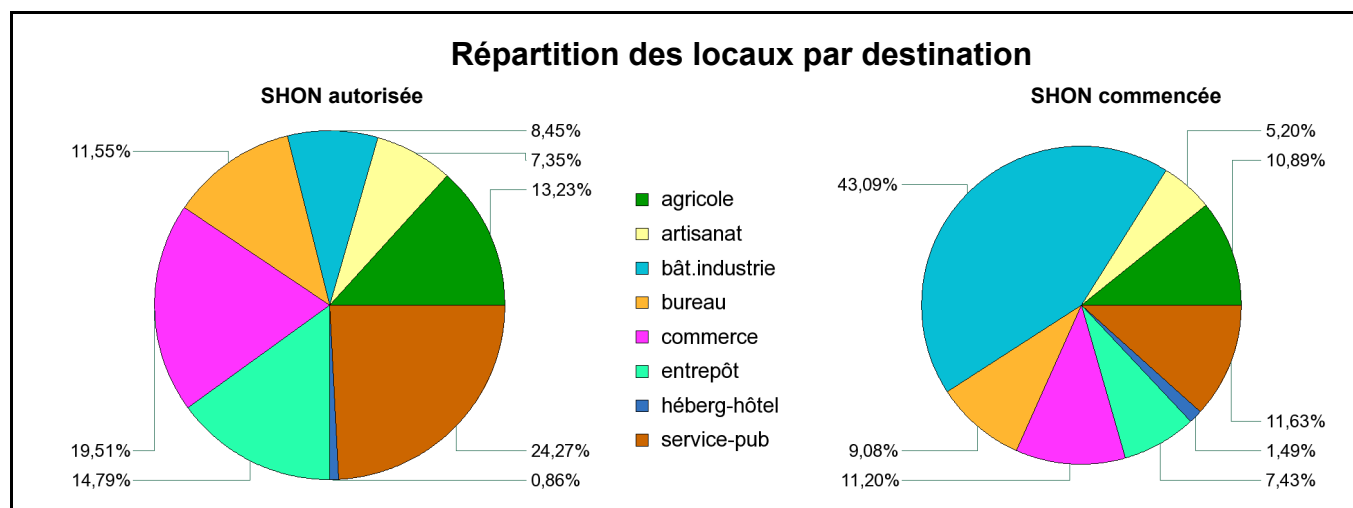
Construction - Locaux autorisés et commencés selon la destination (date de prise en compte)

Surface - SHON en m²

Période : mois d'avril 2011

Zone : Reg83 - Auvergne (Zonage : Régions)

SHON (1) en m ² des locaux	SHON autorisée	SHON commencée
Hébergement hôtelier	287	1 118
Bureaux	3 868	6 833
Commerce	6 533	8 425
Artisanat	2 462	3 914
Bâtiment industriel	2 829	32 424
Exploitation agricole ou forestière	4 431	8 197
Entrepôt	4 955	5 589
Total service public	8 127	8 752
<i>enseignement recherche</i>	2 095	1 964
<i>culture loisir</i>	917	1 107
<i>santé</i>	1 341	4 941
<i>action sociale</i>	2 368	569
<i>transport</i>	390	10
<i>ouvrages spéciaux</i>	1 016	161
SHON totale des locaux	33 492	75 252



Note 1 : SHON = Surface hors œuvre nette

Source : SOeS, Sit@del2 en date de prise en compte

Date d'émission du document : 01/06/2011

Base de données GéoKit

Sources et définitions

Description de la fiche territoriale

Pour un mois M ou une période de N mois cumulés et une zone donnée, surface (SHON) autorisée ou commencée des locaux selon la destination. Graphiques d'illustration de type "camembert" pour la répartition en % de la destination des locaux, l'un pour la SHON autorisée, l'autre pour la SHON commencée des locaux.

Source : Sit@del en date de prise en compte

Sitadel est la base de données du système statistique public relative à la construction neuve de logements et de locaux non résidentiels.

Cette base est alimentée par les informations des permis de construire, , ouverture de chantier, permis d'aménager, permis de démolir et déclarations préalables. Ces données sont transmises chaque mois par les centres instructeurs des directions départementales de l'équipement et par les communes instructrices (ou groupements de communes) autonomes.

Sit@del2 est la continuité de Sitadel, prenant en compte les nouvelles variables des formulaires mis en place lors de réforme du droit des sols en octobre 2007.

Les résultats sont exprimés en date de prise en compte, c'est-à-dire à la date à laquelle l'événement (autorisation, ouverture de chantier, etc.) est enregistré dans la base de données Sit@del2

Définitions des termes

Locaux autorisés	Les locaux non résidentiels regroupent les bâtiments dont la destination n'est pas l'habitation. Les locaux autorisés résultent des demandes de permis de construire pour lesquelles l'autorisation est donnée (explicitement ou implicitement). L'autorisation d'un permis relève d'une décision administrative prise par une autorité publique compétente à cet égard, et ayant pour objet d'autoriser la construction d'un logement. Une telle autorisation peut concerner l'édification d'une ou plusieurs constructions nouvelles, ou la modification d'une ou plusieurs constructions existantes.
Locaux commencés	Les locaux non résidentiels regroupent les bâtiments dont la destination n'est pas l'habitation. Les locaux commencés résultent des demandes de permis de construire suivies d'une déclaration d'ouverture de chantier (DOC). Un chantier est considéré ouvert lorsque les fouilles en rigole (i.e. creusement du sol pour permettre la construction) ou les fondations sont entreprises pour une partie ou la totalité des constructions autorisées.
SHON des locaux	Surface hors œuvre nette (SHON) autorisée ou commencée créée, exprimée en m ² , des locaux. La SHON créée totalise la SHON construite, transformée (issue de la transformation de SHON d'habitation ou d'autres types de locaux) et celle issue de la SHOB (surface hors œuvre brute).
Total service public (ou d'intérêt collectif)	Ensemble des bâtiments de service public ou d'intérêt collectif décomposé en six sous-catégories d'équipements : transport, enseignement et recherche, culture et loisir, action sociale, santé, ouvrages spéciaux (centrales de production d'électricité, usines de traitement des eaux, stations de transmissions radio-téléphoniques, ...).
Hébergement hôtelier	Les foyers ou les hôtels qui ne comportent que des chambres et des services communs.