



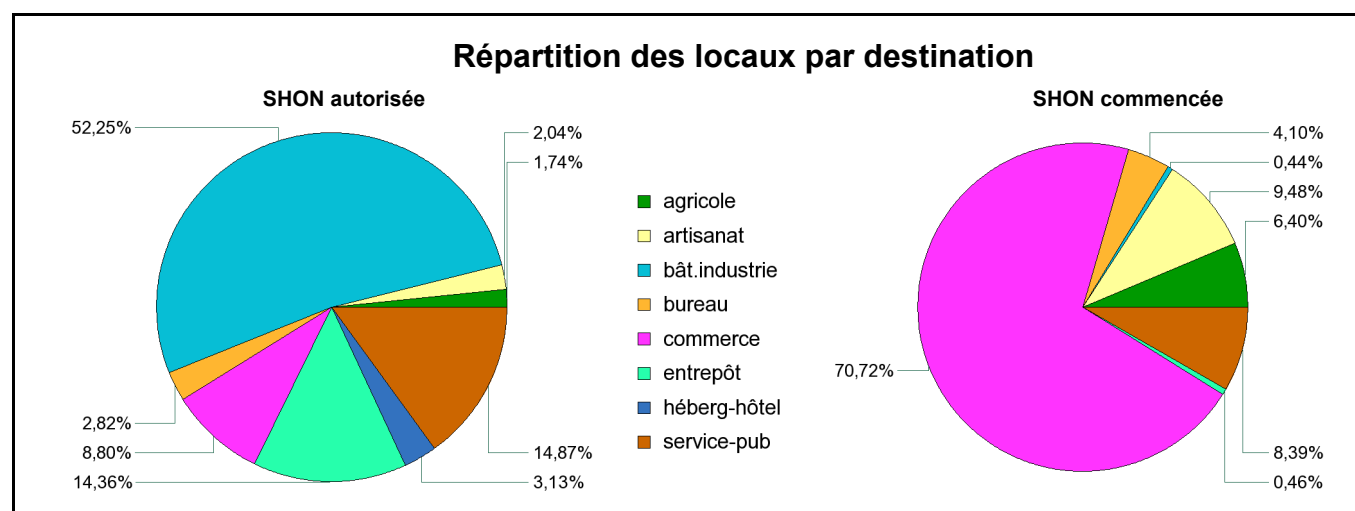
Construction - Locaux autorisés et commencés selon la destination (date de prise en compte)

Surface - SHON en m²

Période : mois de mars 2011

Zone : dep03 - Allier (Zonage : Départements)

SHON (1) en m ² des locaux	SHON autorisée	SHON commencée
Hébergement hôtelier	741	0
Bureaux	667	477
Commerce	2 081	8 228
Artisanat	482	1 103
Bâtiment industriel	12 356	51
Exploitation agricole ou forestière	411	745
Entrepôt	3 396	54
Total service public	3 516	976
<i>enseignement recherche</i>	0	0
<i>culture loisir</i>	1 260	400
<i>santé</i>	2 132	0
<i>action sociale</i>	0	0
<i>transport</i>	0	0
<i>ouvrages spéciaux</i>	124	576
SHON totale des locaux	23 650	11 634



Note 1 : SHON = Surface hors œuvre nette

Source : SOeS, Sit@del2 en date de prise en compte

Date d'émission du document : 10/05/2011

Base de données GéoKit

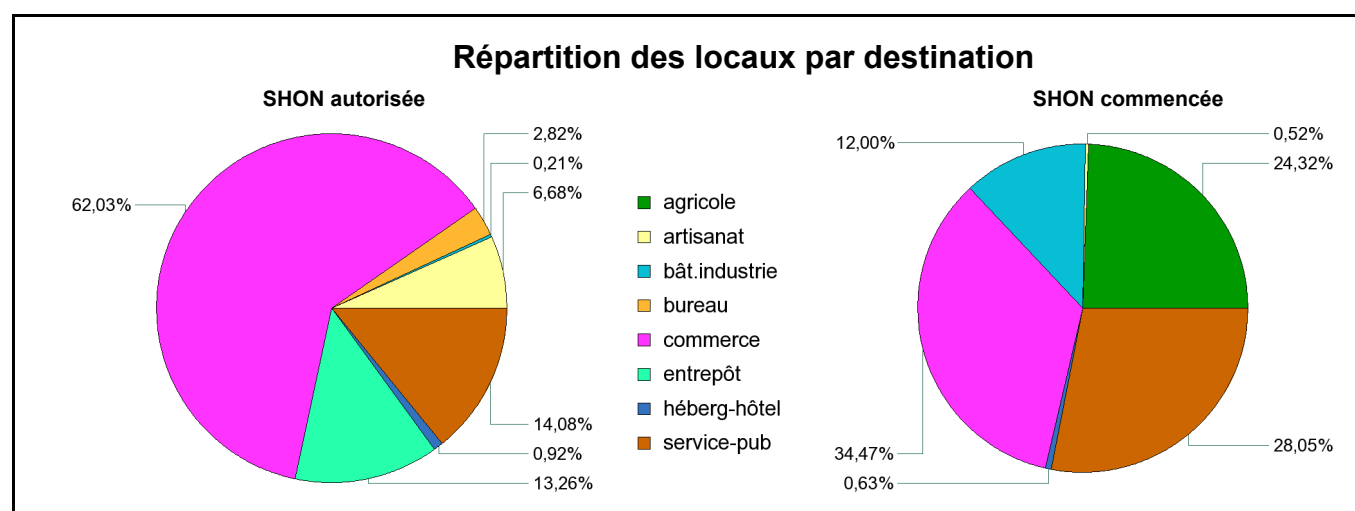
Construction - Locaux autorisés et commencés selon la destination (date de prise en compte)

Surface - SHON en m²

Période : mois de mars 2011

Zone : dep15 - Cantal (Zonage : Départements)

SHON (1) en m ² des locaux	SHON autorisée	SHON commencée
Hébergement hôtelier	84	84
Bureaux	256	0
Commerce	5 637	4 609
Artisanat	607	70
Bâtiment industriel	19	1 605
Exploitation agricole ou forestière	0	3 252
Entrepôt	1 205	0
Total service public	1 279	3 751
<i>enseignement recherche</i>	0	0
<i>culture loisir</i>	468	2 840
<i>santé</i>	0	458
<i>action sociale</i>	790	199
<i>transport</i>	0	0
<i>ouvrages spéciaux</i>	21	254
SHON totale des locaux	9 087	13 371



Note 1 : SHON = Surface hors œuvre nette

Source : SOeS, Sit@del2 en date de prise en compte

Date d'émission du document : 10/05/2011

Base de données GéoKit

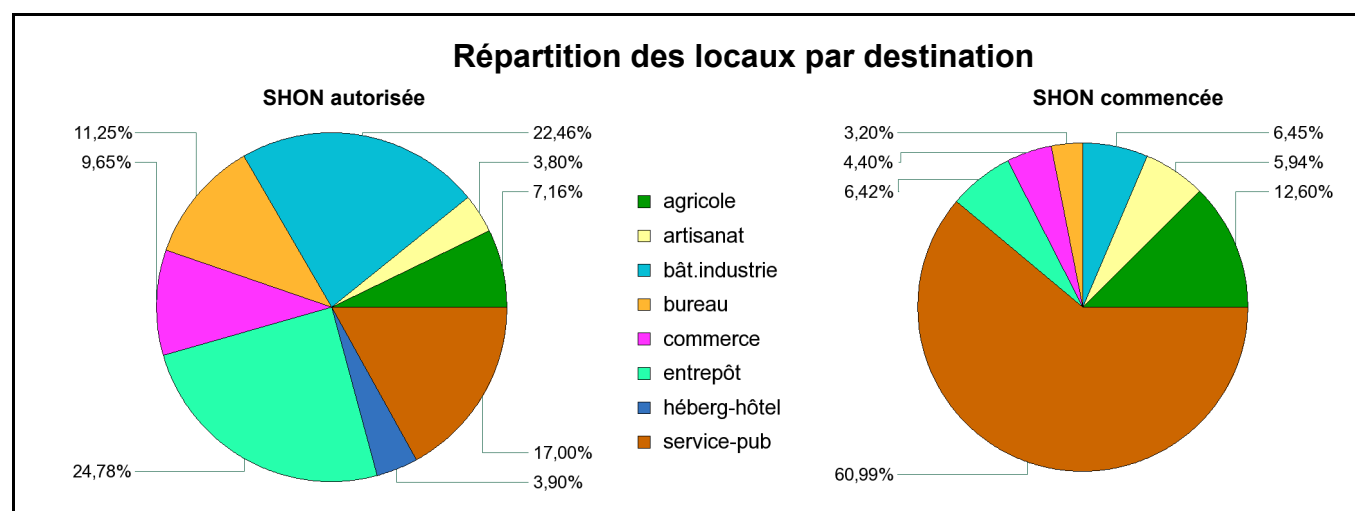
Construction - Locaux autorisés et commencés selon la destination (date de prise en compte)

Surface - SHON en m²

Période : mois de mars 2011

Zone : dep43 - Haute-Loire (Zonage : Départements)

SHON (1) en m ² des locaux	SHON autorisée	SHON commencée
Hébergement hôtelier	410	0
Bureaux	1 182	420
Commerce	1 014	578
Artisanat	399	780
Bâtiment industriel	2 361	846
Exploitation agricole ou forestière	753	1 653
Entrepôt	2 605	843
Total service public	1 787	8 004
<i>enseignement recherche</i>	0	7 081
<i>culture loisir</i>	358	224
<i>santé</i>	332	181
<i>action sociale</i>	1 027	304
<i>transport</i>	0	0
<i>ouvrages spéciaux</i>	70	214
SHON totale des locaux	10 511	13 124



Note 1 : SHON = Surface hors œuvre nette

Source : SOeS, Sit@del2 en date de prise en compte

Date d'émission du document : 10/05/2011

Base de données GéoKit

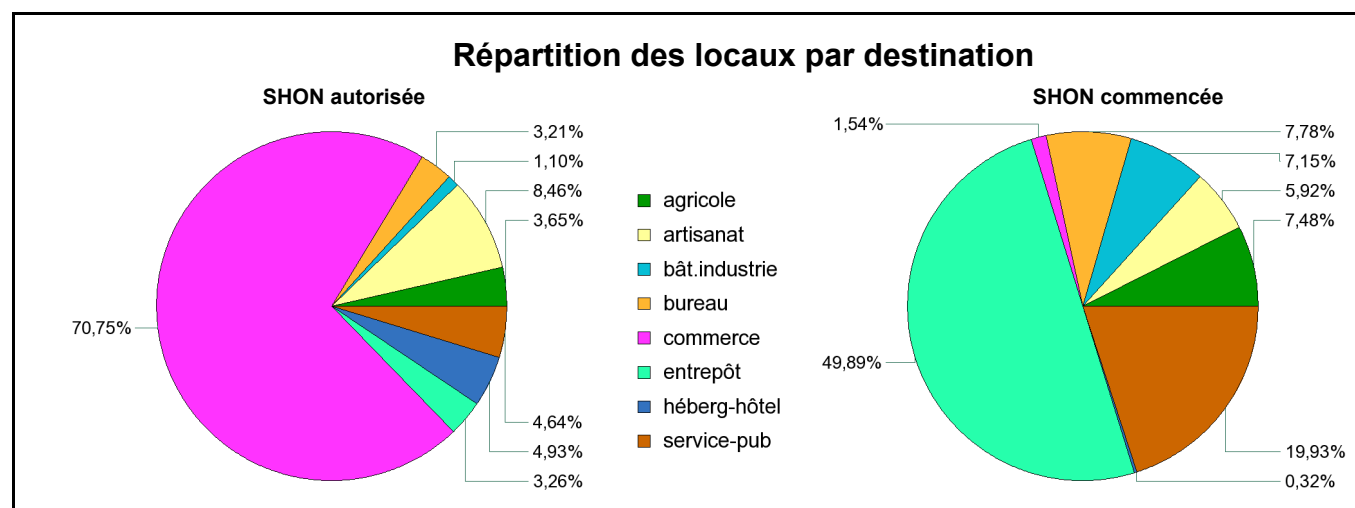
Construction - Locaux autorisés et commencés selon la destination (date de prise en compte)

Surface - SHON en m²

Période : mois de mars 2011

Zone : dep63 - Puy-de-Dôme (Zonage : Départements)

SHON (1) en m ² des locaux	SHON autorisée	SHON commencée
Hébergement hôtelier	2 141	24
Bureaux	1 394	588
Commerce	30 695	116
Artisanat	3 669	447
Bâtiment industriel	478	540
Exploitation agricole ou forestière	1 583	565
Entrepôt	1 413	3 770
Total service public	2 014	1 506
<i>enseignement recherche</i>	1 136	313
<i>culture loisir</i>	533	787
<i>santé</i>	0	0
<i>action sociale</i>	207	150
<i>transport</i>	0	0
<i>ouvrages spéciaux</i>	138	256
SHON totale des locaux	43 387	7 556



Note 1 : SHON = Surface hors œuvre nette

Source : SOeS, Sit@del2 en date de prise en compte

Date d'émission du document : 10/05/2011

Base de données GéoKit



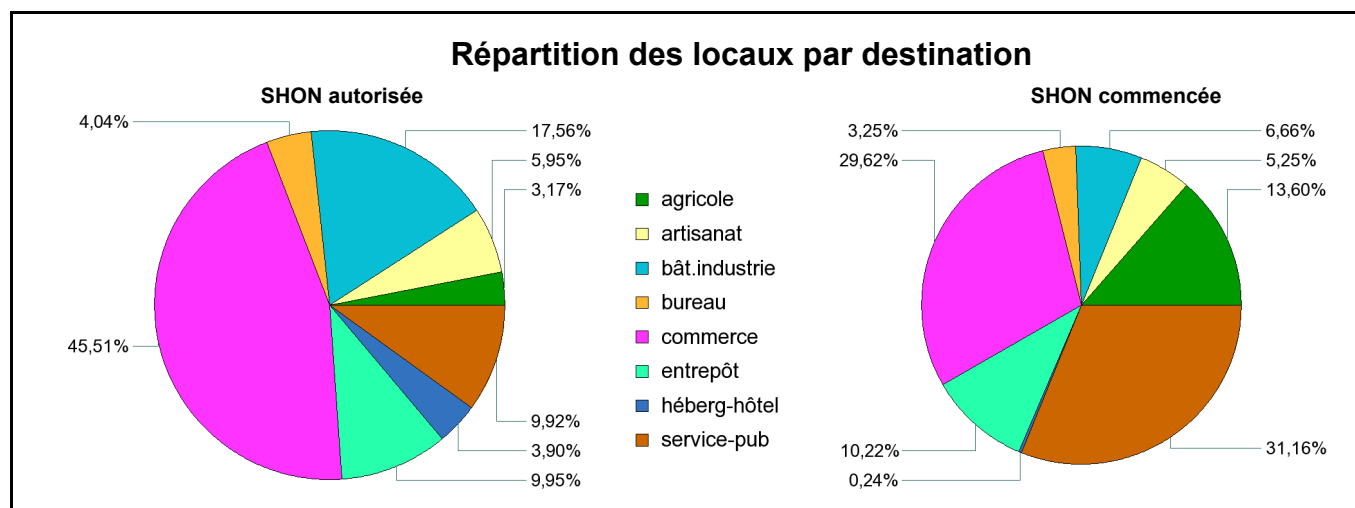
Construction - Locaux autorisés et commencés selon la destination (date de prise en compte)

Surface - SHON en m²

Période : mois de mars 2011

Zone : Reg83 - Auvergne (Zonage : Régions)

SHON (1) en m ² des locaux	SHON autorisée	SHON commencée
Hébergement hôtelier	3 376	108
Bureaux	3 499	1 485
Commerce	39 427	13 531
Artisanat	5 157	2 400
Bâtiment industriel	15 214	3 042
Exploitation agricole ou forestière	2 747	6 215
Entrepôt	8 619	4 667
Total service public	8 596	14 237
<i>enseignement recherche</i>	1 136	7 394
<i>culture loisir</i>	2 619	4 251
<i>santé</i>	2 464	639
<i>action sociale</i>	2 024	653
<i>transport</i>	0	0
<i>ouvrages spéciaux</i>	353	1 300
SHON totale des locaux	86 635	45 685



Note 1 : SHON = Surface hors œuvre nette

Source : SOeS, Sit@del2 en date de prise en compte

Date d'émission du document : 10/05/2011

Base de données GéoKit

Sources et définitions

Description de la fiche territoriale

Pour un mois M ou une période de N mois cumulés et une zone donnée, surface (SHON) autorisée ou commencée des locaux selon la destination. Graphiques d'illustration de type "camembert" pour la répartition en % de la destination des locaux, l'un pour la SHON autorisée, l'autre pour la SHON commencée des locaux.

Source : Sit@del en date de prise en compte

Sitadel est la base de données du système statistique public relative à la construction neuve de logements et de locaux non résidentiels.

Cette base est alimentée par les informations des permis de construire, , ouverture de chantier, permis d'aménager, permis de démolir et déclarations préalables. Ces données sont transmises chaque mois par les centres instructeurs des directions départementales de l'équipement et par les communes instructrices (ou groupements de communes) autonomes.

Sit@del2 est la continuité de Sitadel, prenant en compte les nouvelles variables des formulaires mis en place lors de réforme du droit des sols en octobre 2007.

Les résultats sont exprimés en date de prise en compte, c'est-à-dire à la date à laquelle l'événement (autorisation, ouverture de chantier, etc.) est enregistré dans la base de données Sit@del2

Définitions des termes

Locaux autorisés	Les locaux non résidentiels regroupent les bâtiments dont la destination n'est pas l'habitation. Les locaux autorisés résultent des demandes de permis de construire pour lesquelles l'autorisation est donnée (explicitement ou implicitement).L'autorisation d'un permis relève d'une décision administrative prise par une autorité publique compétente à cet égard, et ayant pour objet d'autoriser la construction d'un logement. Une telle autorisation peut concerner l'édification d'une ou plusieurs constructions nouvelles, ou la modification d'une ou plusieurs constructions existantes.
Locaux commencés	Les locaux non résidentiels regroupent les bâtiments dont la destination n'est pas l'habitation. Les locaux commencés résultent des demandes de permis de construire suivies d'une déclaration d'ouverture de chantier (DOC).Un chantier est considéré ouvert lorsque les fouilles en rigole (i.e. creusement du sol pour permettre la construction) ou les fondations sont entreprises pour une partie ou la totalité des constructions autorisées.
SHON des locaux	Surface hors œuvre nette (SHON) autorisée ou commencée créée, exprimée en m ² , des locaux.La SHON créée totalise la SHON construite, transformée (issue de la transformation de SHON d'habitation ou d'autres types de locaux) et celle issue de la SHOB (surface hors œuvre brute).
Total service public (ou d'intérêt collectif)	Ensemble des bâtiments de service public ou d'intérêt collectif décomposé en six sous-catégories d'équipements : transport, enseignement et recherche, culture et loisir, action sociale, santé, ouvrages spéciaux (centrales de production d'électricité, usines de traitement des eaux, stations de transmissions radio-téléphoniques, ...).
Hébergement hôtelier	Les foyers ou les hôtels qui ne comportent que des chambres et des services communs.