



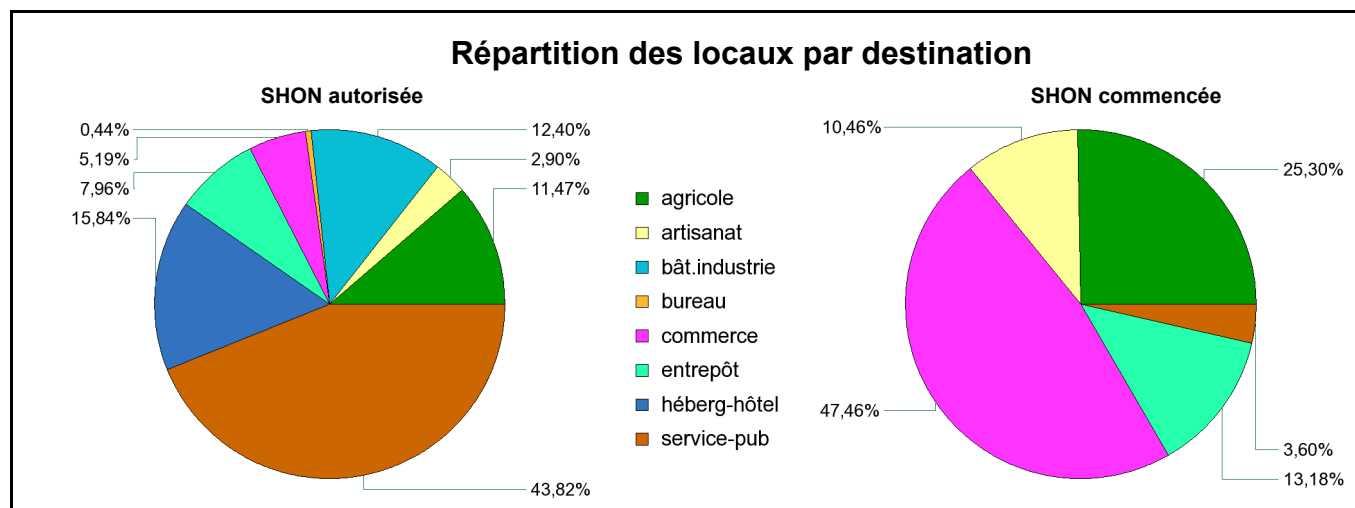
Construction - Locaux autorisés et commencés selon la destination (date de prise en compte)

Surface - SHON en m²

Période : mois de janvier 2011

Zone : dep03 - Allier (Zonage : Départements)

SHON (1) en m ² des locaux	SHON autorisée	SHON commencée
Hébergement hôtelier	1 055	0
Bureaux	29	0
Commerce	346	1 728
Artisanat	193	381
Bâtiment industriel	826	0
Exploitation agricole ou forestière	764	921
Entrepôt	530	480
Total service public	2 919	131
<i>enseignement recherche</i>	279	0
<i>culture loisir</i>	276	0
<i>santé</i>	973	0
<i>action sociale</i>	0	53
<i>transport</i>	0	0
<i>ouvrages spéciaux</i>	1 391	78
SHON totale des locaux	6 662	3 641



Note 1 : SHON = Surface hors œuvre nette

Source : SOeS, Sit@del2 en date de prise en compte

Date d'émission du document : 25/02/2011

Base de données GéoKit



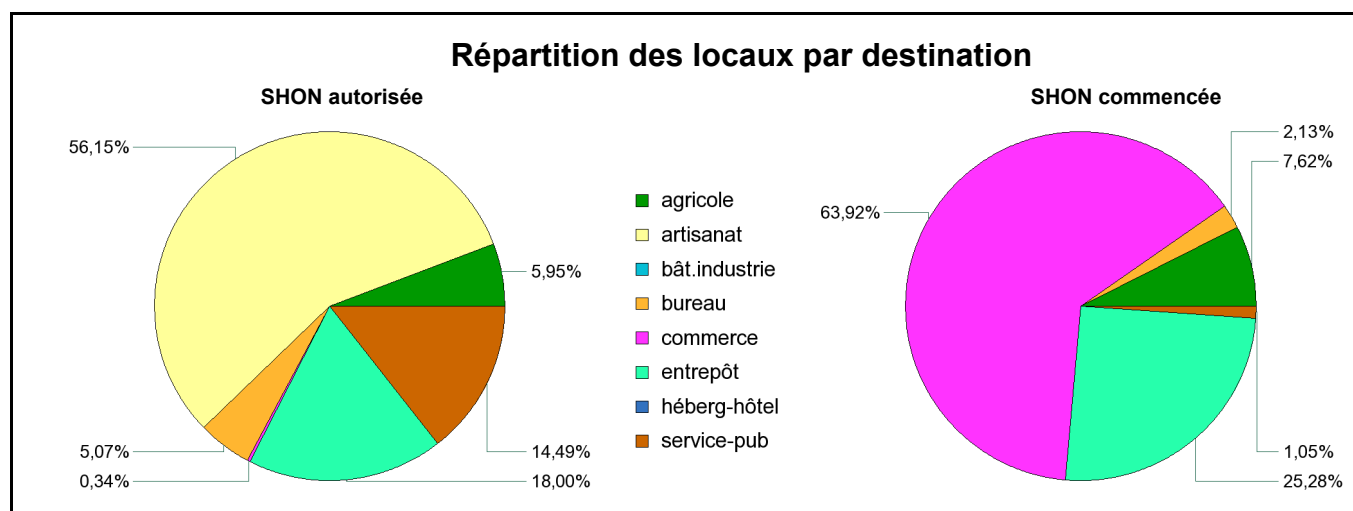
Construction - Locaux autorisés et commencés selon la destination (date de prise en compte)

Surface - SHON en m²

Période : mois de janvier 2011

Zone : dep15 - Cantal (Zonage : Départements)

SHON (1) en m ² des locaux	SHON autorisée	SHON commencée
Hébergement hôtelier	0	0
Bureaux	104	73
Commerce	7	2 190
Artisanat	1 151	0
Bâtiment industriel	0	0
Exploitation agricole ou forestière	122	261
Entrepôt	369	866
Total service public	297	36
<i>enseignement recherche</i>	0	0
<i>culture loisir</i>	38	0
<i>santé</i>	0	0
<i>action sociale</i>	133	0
<i>transport</i>	0	0
<i>ouvrages spéciaux</i>	126	36
SHON totale des locaux	2 050	3 426



Note 1 : SHON = Surface hors œuvre nette

Source : SOeS, Sit@del2 en date de prise en compte

Date d'émission du document : 25/02/2011

Base de données GéoKit



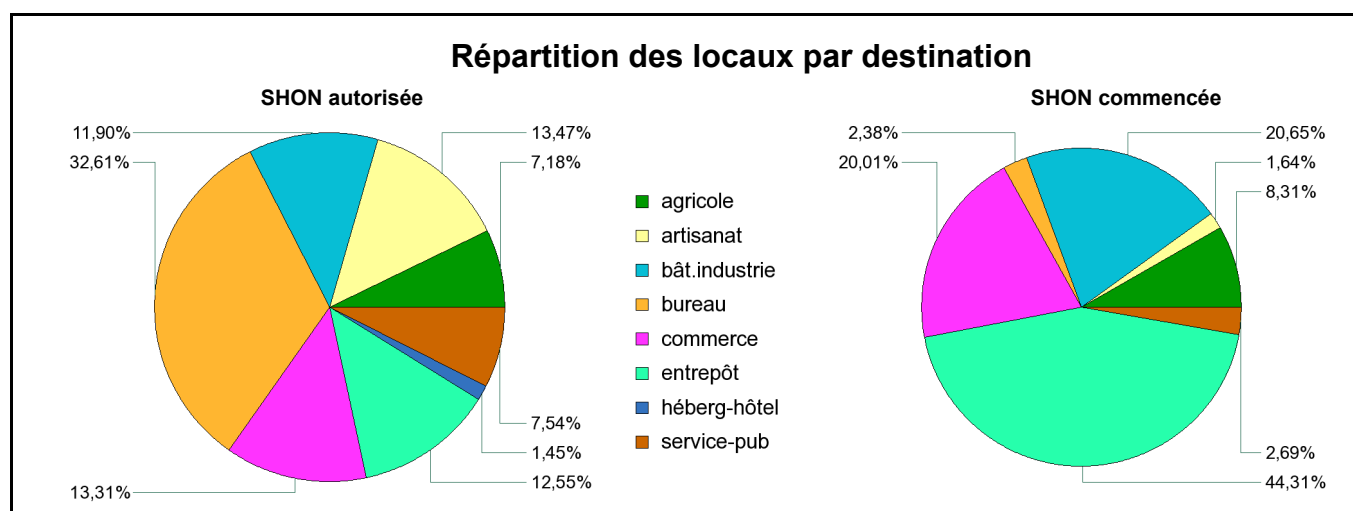
Construction - Locaux autorisés et commencés selon la destination (date de prise en compte)

Surface - SHON en m²

Période : mois de janvier 2011

Zone : dep43 - Haute-Loire (Zonage : Départements)

SHON (1) en m ² des locaux	SHON autorisée	SHON commencée
Hébergement hôtelier	100	0
Bureaux	2 245	314
Commerce	916	2 635
Artisanat	927	216
Bâtiment industriel	819	2 719
Exploitation agricole ou forestière	494	1 094
Entrepôt	864	5 834
Total service public	519	354
<i>enseignement recherche</i>	0	0
<i>culture loisir</i>	166	57
<i>santé</i>	131	0
<i>action sociale</i>	188	171
<i>transport</i>	0	0
<i>ouvrages spéciaux</i>	34	126
SHON totale des locaux	6 884	13 166



Note 1 : SHON = Surface hors œuvre nette

Source : SOeS, Sit@del2 en date de prise en compte

Date d'émission du document : 25/02/2011

Base de données GéoKit



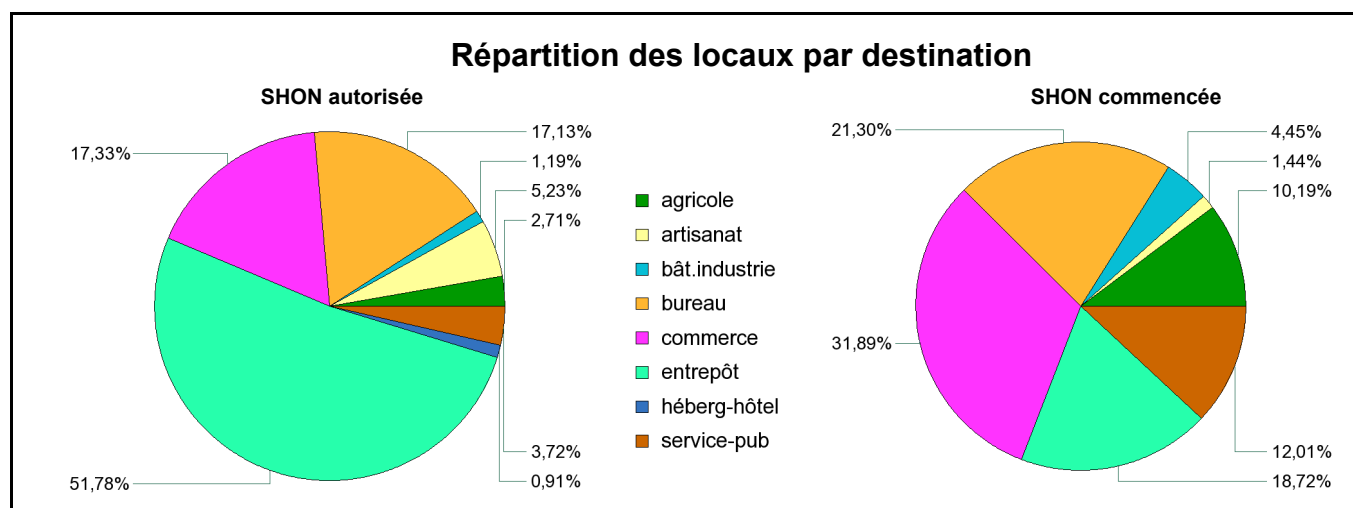
Construction - Locaux autorisés et commencés selon la destination (date de prise en compte)

Surface - SHON en m²

Période : mois de janvier 2011

Zone : dep63 - Puy-de-Dôme (Zonage : Départements)

SHON (1) en m ² des locaux	SHON autorisée	SHON commencée
Hébergement hôtelier	426	0
Bureaux	8 033	3 431
Commerce	8 129	5 137
Artisanat	2 452	232
Bâtiment industriel	560	716
Exploitation agricole ou forestière	1 272	1 641
Entrepôt	24 288	3 016
Total service public	1 747	1 934
<i>enseignement recherche</i>	400	1 089
<i>culture loisir</i>	215	505
<i>santé</i>	110	235
<i>action sociale</i>	677	83
<i>transport</i>	242	0
<i>ouvrages spéciaux</i>	103	22
SHON totale des locaux	46 907	16 107



Note 1 : SHON = Surface hors œuvre nette

Source : SOeS, Sit@del2 en date de prise en compte

Date d'émission du document : 25/02/2011

Base de données GéoKit

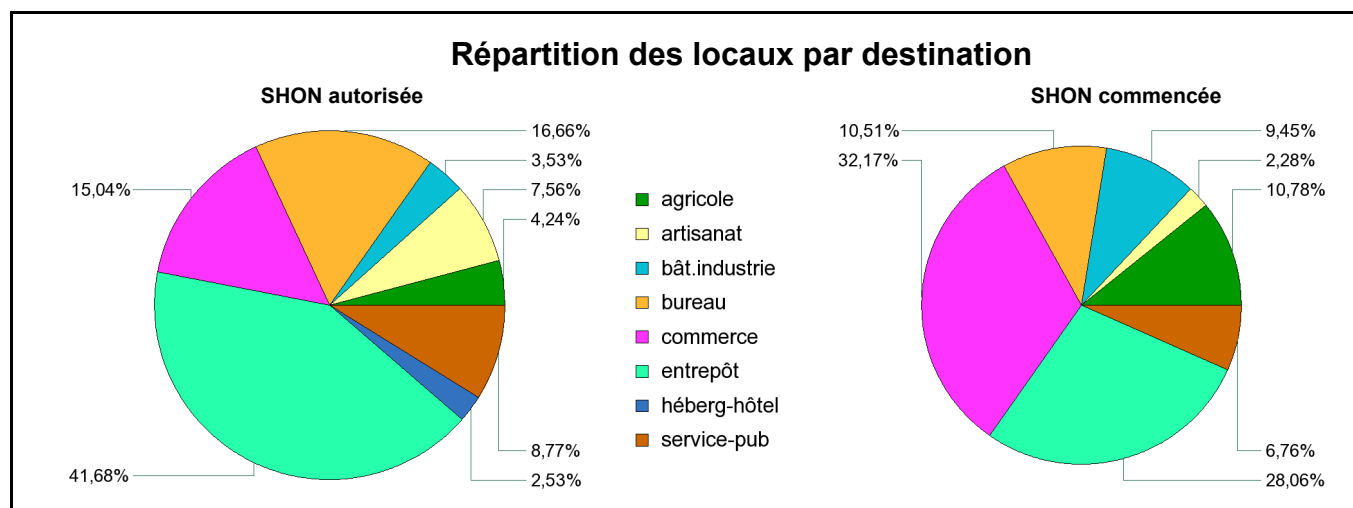
Construction - Locaux autorisés et commencés selon la destination (date de prise en compte)

Surface - SHON en m²

Période : mois de janvier 2011

Zone : Reg83 - Auvergne (Zonage : Régions)

SHON (1) en m ² des locaux	SHON autorisée	SHON commencée
Hébergement hôtelier	1 581	0
Bureaux	10 411	3 818
Commerce	9 398	11 690
Artisanat	4 723	829
Bâtiment industriel	2 205	3 435
Exploitation agricole ou forestière	2 652	3 917
Entrepôt	26 051	10 196
Total service public	5 482	2 455
<i>enseignement recherche</i>	679	1 089
<i>culture loisir</i>	695	562
<i>santé</i>	1 214	235
<i>action sociale</i>	998	307
<i>transport</i>	242	0
<i>ouvrages spéciaux</i>	1 654	262
SHON totale des locaux	62 503	36 340



Note 1 : SHON = Surface hors œuvre nette

Source : SOeS, Sit@del2 en date de prise en compte

Date d'émission du document : 25/02/2011

Base de données GéoKit

Sources et définitions

Description de la fiche territoriale

Pour un mois M ou une période de N mois cumulés et une zone donnée, surface (SHON) autorisée ou commencée des locaux selon la destination. Graphiques d'illustration de type "camembert" pour la répartition en % de la destination des locaux, l'un pour la SHON autorisée, l'autre pour la SHON commencée des locaux.

Source : Sit@del en date de prise en compte

Sitadel est la base de données du système statistique public relative à la construction neuve de logements et de locaux non résidentiels.

Cette base est alimentée par les informations des permis de construire, , ouverture de chantier, permis d'aménager, permis de démolir et déclarations préalables. Ces données sont transmises chaque mois par les centres instructeurs des directions départementales de l'équipement et par les communes instructrices (ou groupements de communes) autonomes.

Sit@del2 est la continuité de Sitadel, prenant en compte les nouvelles variables des formulaires mis en place lors de réforme du droit des sols en octobre 2007.

Les résultats sont exprimés en date de prise en compte, c'est-à-dire à la date à laquelle l'événement (autorisation, ouverture de chantier, etc.) est enregistré dans la base de données Sit@del2

Définitions des termes

Locaux autorisés	Les locaux non résidentiels regroupent les bâtiments dont la destination n'est pas l'habitation. Les locaux autorisés résultent des demandes de permis de construire pour lesquelles l'autorisation est donnée (explicitement ou implicitement). L'autorisation d'un permis relève d'une décision administrative prise par une autorité publique compétente à cet égard, et ayant pour objet d'autoriser la construction d'un logement. Une telle autorisation peut concerner l'édification d'une ou plusieurs constructions nouvelles, ou la modification d'une ou plusieurs constructions existantes.
Locaux commencés	Les locaux non résidentiels regroupent les bâtiments dont la destination n'est pas l'habitation. Les locaux commencés résultent des demandes de permis de construire suivies d'une déclaration d'ouverture de chantier (DOC). Un chantier est considéré ouvert lorsque les fouilles en rigole (i.e. creusement du sol pour permettre la construction) ou les fondations sont entreprises pour une partie ou la totalité des constructions autorisées.
SHON des locaux	Surface hors œuvre nette (SHON) autorisée ou commencée créée, exprimée en m ² , des locaux. La SHON créée totalise la SHON construite, transformée (issue de la transformation de SHON d'habitation ou d'autres types de locaux) et celle issue de la SHOB (surface hors œuvre brute).
Total service public (ou d'intérêt collectif)	Ensemble des bâtiments de service public ou d'intérêt collectif décomposé en six sous-catégories d'équipements : transport, enseignement et recherche, culture et loisir, action sociale, santé, ouvrages spéciaux (centrales de production d'électricité, usines de traitement des eaux, stations de transmissions radio-téléphoniques, ...).
Hébergement hôtelier	Les foyers ou les hôtels qui ne comportent que des chambres et des services communs.