

**Demande d'examen au cas par cas préalable  
à la réalisation éventuelle d'une évaluation environnementale**

Article R. 122-3 du code de l'environnement

*Ce formulaire sera publié sur le site Internet de l'autorité environnementale  
Avant de remplir cette demande, lire attentivement la notice explicative*

Cadre réservé à l'autorité environnementale		
Date de réception : <b>30/06/2018</b>	Dossier complet le : _____	N° d'enregistrement : <b>8018-ARA-DP-1337</b>
1. Intitulé du projet		
AIRE DE STATIONNEMENT OUVERTE AU PUBLIC DE 150 UNITES		
2. Identification du (ou des) maître(s) d'ouvrage ou du (ou des) pétitionnaire(s)		
<b>2.1 Personne physique</b>		
Nom _____	Prénom _____	
<b>2.2 Personne morale</b>		
Dénomination ou raison sociale	COMMUNE DE VOLVIC	
Nom, prénom et qualité de la personne habilitée à représenter la personne morale	M. Mohand HAMOUMOU, Maire de VOLVIC	
RCS / SIRET	2 1 6 3 0 4 7 0 9 0 0 0 1 9	Forme juridique _____
<b>Joignez à votre demande l'annexe obligatoire n°1</b>		
3. Catégorie(s) applicable(s) du tableau des seuils et critères annexé à l'article R. 122-2 du code de l'environnement et dimensionnement correspondant du projet		
N° de catégorie et sous catégorie	Caractéristiques du projet au regard des seuils et critères de la catégorie (Préciser les éventuelles rubriques issues d'autres nomenclatures (ICPE, IOTA, etc.))	
41a	travaux, ouvrages, aménagements urbains	
4. Caractéristiques générales du projet		
<b>Doivent être annexées au présent formulaire les pièces énoncées à la rubrique 8.1 du formulaire</b>		
<b>4.1 Nature du projet, y compris les éventuels travaux de démolition</b>		
Création d'une aire de stationnement ouverte au public de 150 unités, sur l'emplacement du terrain stabilisé situé rue de chancelas à Volvic. Ce lieu a été créé pour une annexe sportive en 1980. Depuis de nombreuses structures et installations ont été mises en place afin de répondre aux différentes évolutions sportives, et besoins associatifs/scolaires. La fréquence de ce terrain annexe est donc en forte baisse. Par sa situation, il apparaît comme un site stratégique pour la réalisation de ce projet.		

#### 4.2 Objectifs du projet

- \* Aménager qualitativement le nouveau parking de délestage,
- \* Organiser le stationnement,
- \* Partager les usages de nouveau parking entre riverains/ stationnement privatif et visiteurs.
- \* Stationner facilement sur un site bien relié au centre-bourg,
- \* Gérer un lieu multimodale emblématique entre plaine et centre-bourg, (transports scolaires - lignes locales)
- \* Créer un point de rendez vous pour le co-voiturage des habitants du centre bourg,
- \* Profiter d'une image accueillante (vue sur le centre bourg) et agréable de parking de délestage : verdissage, ombrage, liaison avec les cheminements piétonnier.

#### 4.3 Décrivez sommairement le projet

##### 4.3.1 dans sa phase travaux

décapage du sol coloré au droit des voiries,  
terrassement du réseau de surverse des noues et des réseaux secs,  
terrassement des noues,  
pose de bordure,  
mise en oeuvre des enrobés,  
travaux d'aménagement paysager : noues arbustives et plantations d'alignements  
mise en place du mobilier urbain.

##### 4.3.2 dans sa phase d'exploitation

La gestion de cette aire de stationnement sera à la charge de la commune de Volvic. Les bornes dédiées aux véhicules électriques seront sous la gestion du Syndicat Intercommunal d'Electricité et de Gaz du Puy-de-Dôme.



**4.4 A quelle(s) procédure(s) administrative(s) d'autorisation le projet a-t-il été ou sera-t-il soumis ?**  
*La décision de l'autorité environnementale devra être jointe au(x) dossier(s) d'autorisation(s).*

Permis d'aménager

**4.5 Dimensions et caractéristiques du projet et superficie globale de l'opération - préciser les unités de mesure utilisées**

Grandeurs caractéristiques	Valeur(s)

**4.6 Localisation du projet**  
**Adresse et commune(s) d'implantation**

VOLVIC  
 Rue de chancelas  
 Parcelle ZM 954

**Coordonnées géographiques<sup>1</sup>**

Long. 03°04'15"326 Lat. 45°87'17"235

*Pour les catégories 5° a), 6° a), b) et c), 7° a), 9° a), 10°, 11° a) et b), 22°, 32°, 34°, 38° ; 43° a) et b) de l'annexe à l'article R. 122-2 du code de l'environnement :*

Point de départ :

Long. \_\_\_° \_\_\_' \_\_\_" Lat. \_\_\_° \_\_\_' \_\_\_"

Point d'arrivée :

Long. \_\_\_° \_\_\_' \_\_\_" Lat. \_\_\_° \_\_\_' \_\_\_"

Communes traversées :

**Joignez à votre demande les annexes n° 2 à 6**

**4.7 S'agit-il d'une modification/extension d'une installation ou d'un ouvrage existant ?** Oui  Non

**4.7.1 Si oui, cette installation ou cet ouvrage a-t-il fait l'objet d'une évaluation environnementale ?** Oui  Non

**4.7.2 Si oui, décrivez sommairement les différentes composantes de votre projet et indiquez à quelle date il a été autorisé ?**

La création d'un terrain stabilisé a été décidé par la municipalité en 1977. Le projet a reçu une approbation en date du 11 mai 1978, de M. le Sous-Préfet de Riom ainsi que de la Direction Jeunesse et Sports. Les travaux ont été réalisés selon la description ci-après :

- \*nivèlement et compactage de la forme existante sans apport ni évacuation de matériaux,
  - \*fourniture et mise en œuvre de tout venant d'Allier et de sable tertialre de Bransat,
  - \*fourniture et pose de canalisations, bordures et caniveaux.
- L'achèvement de chantier a été rendu en 1980.

<sup>1</sup> Pour l'outre-mer, voir notice explicative

## 5. Sensibilité environnementale de la zone d'implantation envisagée

Afin de réunir les informations nécessaires pour remplir le tableau ci-dessous, vous pouvez vous rapprocher des services instructeurs, et vous référer notamment à l'outil de cartographie interactive CARMEN, disponible sur le site de chaque direction régionale.

Le site Internet du ministère de l'environnement vous propose un regroupement de ces données environnementales par région, à l'adresse suivante : <http://www.developpement-durable.gouv.fr/les-donnees-environnementales.html>.

Cette plateforme vous indiquera la définition de chacune des zones citées dans le formulaire.

Vous pouvez également retrouver la cartographie d'une partie de ces informations sur le site de l'inventaire national du patrimoine naturel (<http://inpn.mnhn.fr/zone/snp/espaces/viewer/>).

Le projet se situe-t-il :	Oui	Non	Lequel/Laquelle ?
Dans une zone naturelle d'intérêt écologique, faunistique et floristique de type I ou II (ZNIEFF) ?	<input type="checkbox"/>	<input checked="" type="checkbox"/>	
En zone de montagne ?	<input type="checkbox"/>	<input checked="" type="checkbox"/>	
Dans une zone couverte par un arrêté de protection de biotope ?	<input type="checkbox"/>	<input checked="" type="checkbox"/>	
Sur le territoire d'une commune littorale ?	<input type="checkbox"/>	<input checked="" type="checkbox"/>	
Dans un parc national, un parc naturel marin, une réserve naturelle (nationale ou régionale), une zone de conservation halieutique ou un parc naturel régional ?	<input type="checkbox"/>	<input checked="" type="checkbox"/>	
Sur un territoire couvert par un plan de prévention du bruit, arrêté ou le cas échéant, en cours d'élaboration ?	<input type="checkbox"/>	<input checked="" type="checkbox"/>	
Dans un bien inscrit au patrimoine mondial ou sa zone tampon, un monument historique ou ses abords ou un site patrimonial remarquable ?	<input checked="" type="checkbox"/>	<input type="checkbox"/>	Situé dans le périmètre des monuments historiques



Dans une zone humide ayant fait l'objet d'une délimitation ?	<input type="checkbox"/>	<input checked="" type="checkbox"/>	
Dans une commune couverte par un plan de prévention des risques naturels prévisibles (PPRN) ou par un plan de prévention des risques technologiques (PPRT) ? si oui, est-il prescrit ou approuvé ?	<input checked="" type="checkbox"/>	<input type="checkbox"/>	PPRNPI de l'agglomération riomoise approuvé le 18 juillet 2016.
Dans un site ou sur des sols pollués ?	<input type="checkbox"/>	<input checked="" type="checkbox"/>	
Dans une zone de répartition des eaux ?	<input type="checkbox"/>	<input checked="" type="checkbox"/>	
Dans un périmètre de protection rapprochée d'un captage d'eau destiné à la consommation humaine ou d'eau minérale naturelle ?	<input type="checkbox"/>	<input checked="" type="checkbox"/>	
Dans un site inscrit ?	<input type="checkbox"/>	<input checked="" type="checkbox"/>	
<b>Le projet se situe-t-il, dans ou à proximité :</b>	<b>Oui</b>	<b>Non</b>	<b>Lequel et à quelle distance ?</b>
D'un site Natura 2000 ?	<input type="checkbox"/>	<input checked="" type="checkbox"/>	
D'un site classé ?	<input type="checkbox"/>	<input checked="" type="checkbox"/>	

6. Caractéristiques de l'impact potentiel du projet sur l'environnement et la santé humaine au vu des informations disponibles

6.1 Le projet envisagé est-il susceptible d'avoir les incidences notables suivantes ?

Veillez compléter le tableau suivant :

Incidences potentielles		Oui	Non	De quelle nature ? De quelle importance ? Appréciez sommairement l'impact potentiel
Ressources	Engendre-t-il des prélèvements d'eau ? Si oui, dans quel milieu ?	<input type="checkbox"/>	<input checked="" type="checkbox"/>	
	Impliquera-t-il des drainages / ou des modifications prévisibles des masses d'eau souterraines ?	<input type="checkbox"/>	<input checked="" type="checkbox"/>	
	Est-il excédentaire en matériaux ?	<input type="checkbox"/>	<input checked="" type="checkbox"/>	
	Est-il déficitaire en matériaux ? Si oui, utilise-t-il les ressources naturelles du sol ou du sous-sol ?	<input type="checkbox"/>	<input checked="" type="checkbox"/>	
Milieu naturel	Est-il susceptible d'entraîner des perturbations, des dégradations, des destructions de la biodiversité existante : faune, flore, habitats, continuités écologiques ?	<input type="checkbox"/>	<input checked="" type="checkbox"/>	
	Si le projet est situé dans ou à proximité d'un site Natura 2000, est-il susceptible d'avoir un impact sur un habitat / une espèce inscrit(e) au Formulaire Standard de Données du site ?	<input type="checkbox"/>	<input type="checkbox"/>	

	Est-il susceptible d'avoir des incidences sur les autres zones à sensibilité particulière énumérées au 5.2 du présent formulaire ?	<input type="checkbox"/>	<input checked="" type="checkbox"/>	
	Engendre-t-il la consommation d'espaces naturels, agricoles, forestiers, maritimes ?	<input type="checkbox"/>	<input checked="" type="checkbox"/>	
<b>Risques</b>	Est-il concerné par des risques technologiques ?	<input type="checkbox"/>	<input checked="" type="checkbox"/>	
	Est-il concerné par des risques naturels ?	<input type="checkbox"/>	<input checked="" type="checkbox"/>	
	Engendre-t-il des risques sanitaires ?	<input type="checkbox"/>	<input checked="" type="checkbox"/>	
	Est-il concerné par des risques sanitaires ?	<input type="checkbox"/>	<input checked="" type="checkbox"/>	
<b>Nuisances</b>	Engendre-t-il des déplacements/des trafics	<input checked="" type="checkbox"/>	<input type="checkbox"/>	
	Est-il source de bruit ?	<input checked="" type="checkbox"/>	<input type="checkbox"/>	
	Est-il concerné par des nuisances sonores ?	<input checked="" type="checkbox"/>	<input type="checkbox"/>	



	Engendre-t-il des odeurs ? Est-il concerné par des nuisances olfactives ?	<input type="checkbox"/>	<input checked="" type="checkbox"/>	
	Engendre-t-il des vibrations ? Est-il concerné par des vibrations ?	<input type="checkbox"/>	<input checked="" type="checkbox"/>	
	Engendre-t-il des émissions lumineuses ? Est-il concerné par des émissions lumineuses ?	<input type="checkbox"/>	<input checked="" type="checkbox"/>	
<b>Emissions</b>				Gaz d'échappement
	Engendre-t-il des rejets dans l'air ?	<input checked="" type="checkbox"/>	<input type="checkbox"/>	
	Engendre-t-il des rejets liquides ? Si oui, dans quel milieu ?	<input type="checkbox"/>	<input checked="" type="checkbox"/>	
	Engendre-t-il des effluents ?	<input type="checkbox"/>	<input checked="" type="checkbox"/>	
	Engendre-t-il la production de déchets non dangereux, inertes, dangereux ?	<input type="checkbox"/>	<input checked="" type="checkbox"/>	



Patrimoine / Cadre de vie / Population	Est-il susceptible de porter atteinte au patrimoine architectural, culturel, archéologique et paysager ?	<input type="checkbox"/>	<input checked="" type="checkbox"/>	
	Engendre-t-il des modifications sur les activités humaines (agriculture, sylviculture, urbanisme, aménagements), notamment l'usage du sol?	<input checked="" type="checkbox"/>	<input type="checkbox"/>	Changement d'habitude pour les habitants du centre bourg, possibilité de laisser son véhicule à l'entrée du bourg, emprunter les cheminements existants.

**6.2 Les incidences du projet identifiées au 6.1 sont-elles susceptibles d'être cumulées avec d'autres projets existants ou approuvés ?**

Oui  Non  Si oui, décrivez lesquelles :

**6.3 Les incidences du projet identifiées au 6.1 sont-elles susceptibles d'avoir des effets de nature transfrontière ?**

Oui  Non  Si oui, décrivez lesquels :

**6.4 Description, le cas échéant, des mesures et des caractéristiques du projet destinées à éviter ou réduire les effets négatifs notables du projet sur l'environnement ou la santé humaine (pour plus de précision, il vous est possible de joindre une annexe traitant de ces éléments) :**

#### 7. Auto-évaluation (facultatif)

Au regard du formulaire rempli, estimez-vous qu'il est nécessaire que votre projet fasse l'objet d'une évaluation environnementale ou qu'il devrait en être dispensé ? Expliquez pourquoi.

#### 8. Annexes

##### 8.1 Annexes obligatoires

Objet		
1	Document CERFA n°14734 intitulé « informations nominatives relatives au maître d'ouvrage ou pétitionnaire » - non publié ;	<input checked="" type="checkbox"/>
2	Un plan de situation au 1/25 000 ou, à défaut, à une échelle comprise entre 1/16 000 et 1/64 000 (il peut s'agir d'extraits cartographiques du document d'urbanisme s'il existe) ;	<input checked="" type="checkbox"/>
3	Au minimum, 2 photographies datées de la zone d'implantation, avec une localisation cartographique des prises de vue, l'une devant permettre de situer le projet dans l'environnement proche et l'autre de le situer dans le paysage lointain ;	<input checked="" type="checkbox"/>
4	Un plan du projet ou, pour les travaux, ouvrages ou aménagements visés aux catégories 5° a), 6° b) et c), 7°, 9°, 10°, 11°, 12°, 13°, 22°, 32, 38° ; 43° a) et b) de l'annexe à l'article R. 122-2 du code de l'environnement un projet de tracé ou une enveloppe de tracé ;	<input checked="" type="checkbox"/>
5	Sauf pour les travaux, ouvrages ou aménagements visés aux 5° a), 6° b) et c), 7°, 9°, 10°, 11°, 12°, 13°, 22°, 32, 38° ; 43° a) et b) de l'annexe à l'article R. 122-2 du code de l'environnement : plan des abords du projet (100 mètres au minimum) pouvant prendre la forme de photos aériennes datées et complétées si nécessaire selon les évolutions récentes, à une échelle comprise entre 1/2 000 et 1/5 000. Ce plan devra préciser l'affectation des constructions et terrains avoisinants ainsi que les canaux, plans d'eau et cours d'eau ;	<input type="checkbox"/>
6	Si le projet est situé dans un site Natura 2000, un plan de situation détaillé du projet par rapport à ce site. Dans les autres cas, une carte permettant de localiser le projet par rapport aux sites Natura 2000 sur lesquels le projet est susceptible d'avoir des effets.	<input type="checkbox"/>



## 8.2 Autres annexes volontairement transmises par le maître d'ouvrage ou pétitionnaire

Veillez compléter le tableau ci-joint en indiquant les annexes jointes au présent formulaire d'évaluation, ainsi que les parties auxquelles elles se rattachent

Objet

## 9. Engagement et signature

Je certifie sur l'honneur l'exactitude des renseignements ci-dessus



Fait à Volvic

le, 19/06/2018

Signature



Pour le Maire,  
L'Adjoint

Pierre PEYRIN

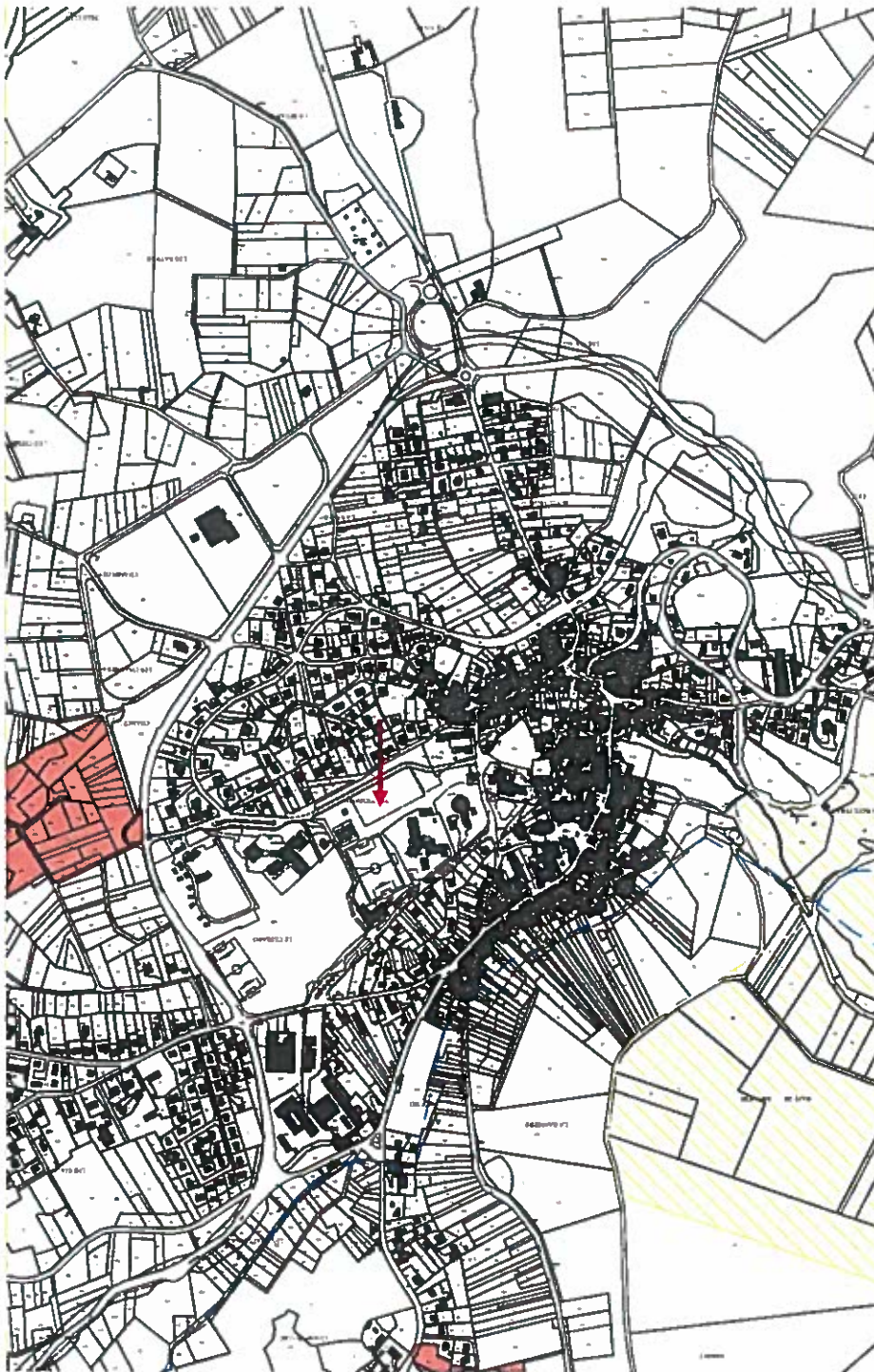
Insérez votre signature en cliquant sur le cadre ci-dessus





**Projet Parking Rue de Chancelas à VOLVIC**

**EXTRAIT PLU CARTOGRAPHIE DES DONNEES ENVIRONNEMENTALES**









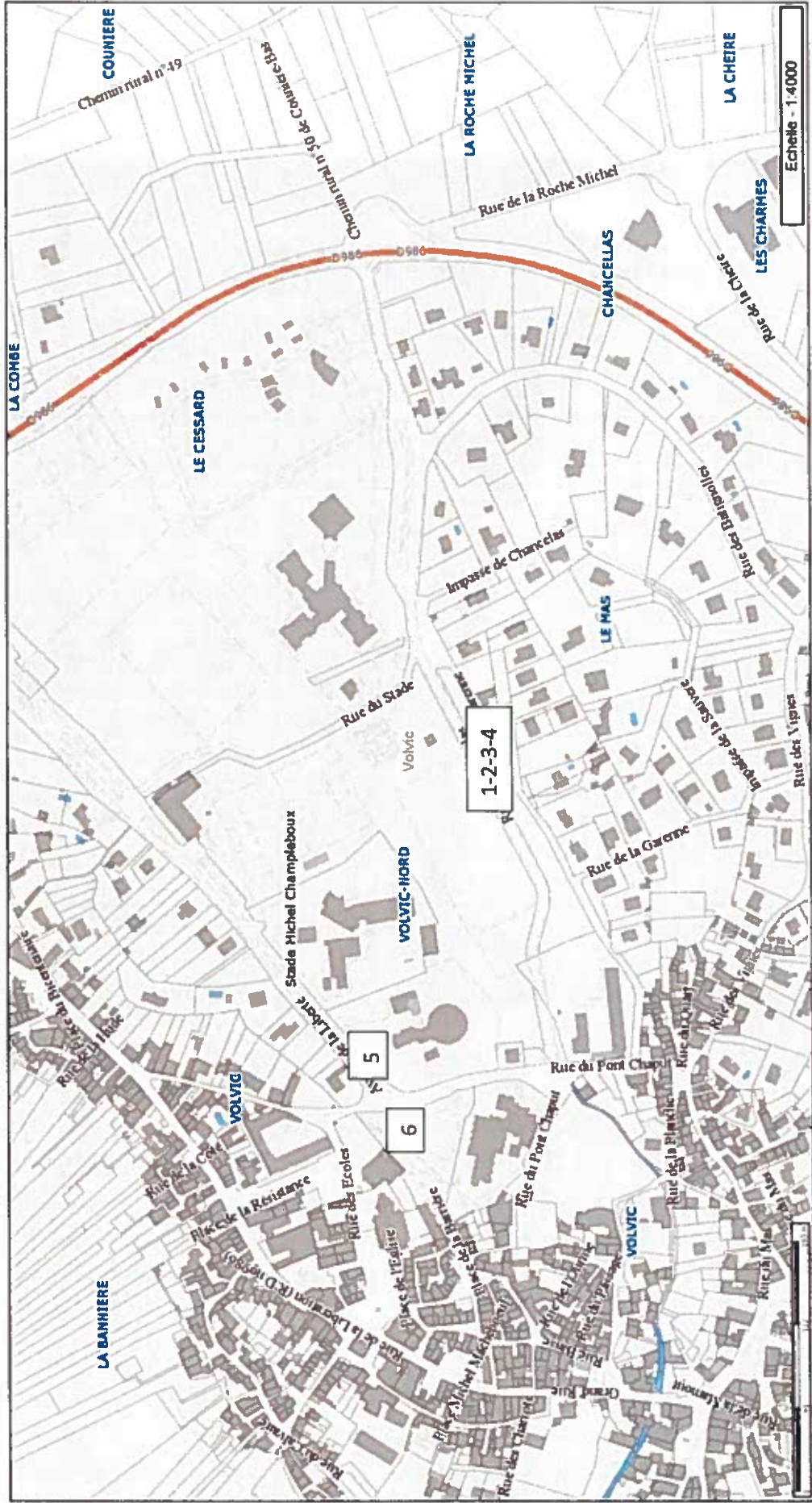
LEGENDE  
 Enrobé  
 Stabilisé  
 Espace vert


COMMUNE DE VOLVIC: création d'un parking de 154 places  
 PLAN PROJET




Projet Parking rue de Chancelas


VUES PHOTOGRAPHIQUES












3



4








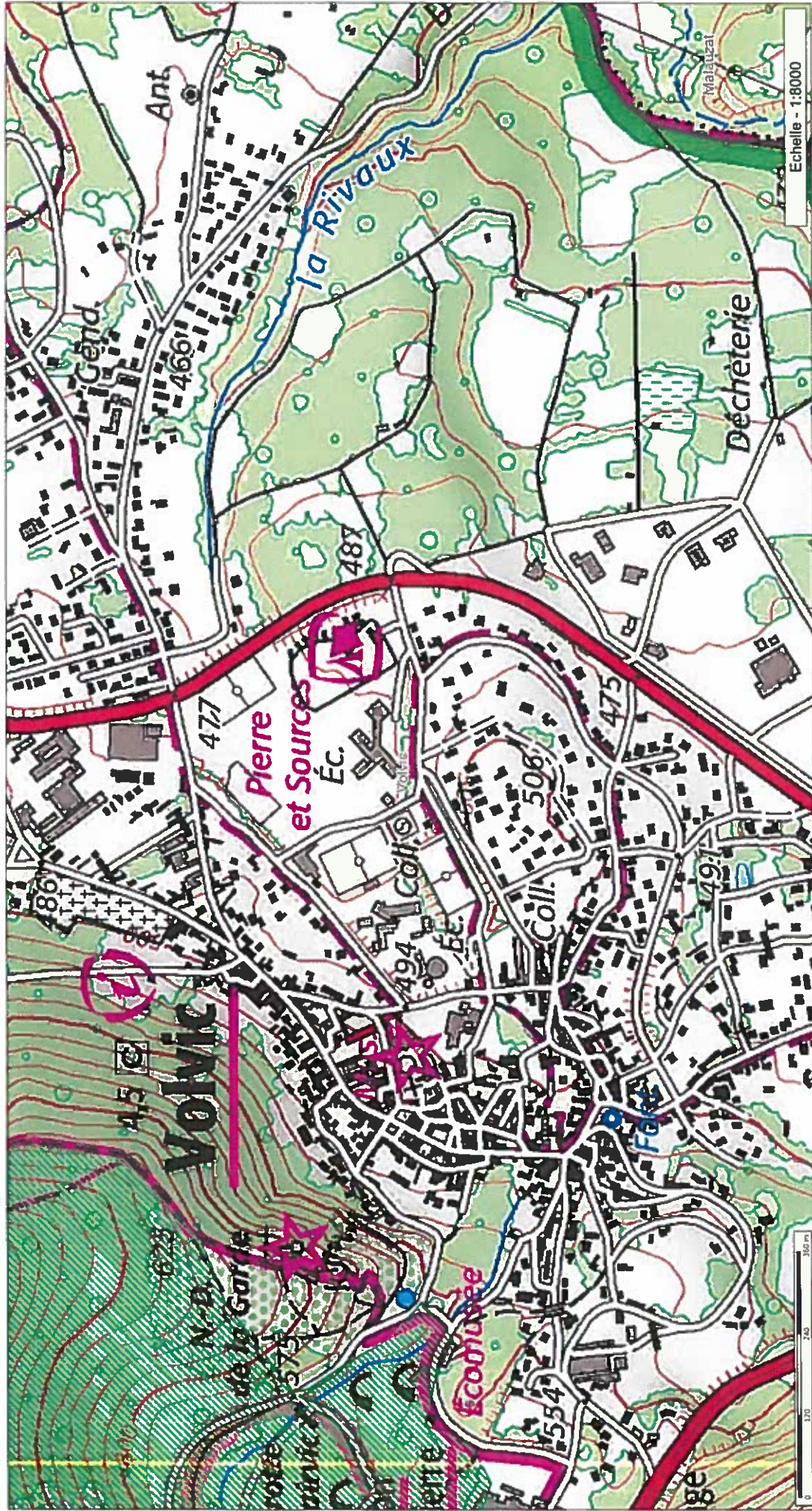
5







# RIOM LIMAGNE ET VOLCANS



Les informations contenues sur les cartes ne sont pas contractuelles, elles ne peuvent en aucun cas engager la responsabilité de la collectivité.





# RIOM LIMAGNE ET VOLCANS



Les informations contenues sur les cartes ne sont pas contractuelles, elles ne peuvent en aucun cas engager la responsabilité de la collectivité.

