

**Demande d'examen au cas par cas préalable  
à la réalisation éventuelle d'une évaluation environnementale**

Article R. 122-3 du code de l'environnement

*Ce formulaire sera publié sur le site internet de l'autorité environnementale  
Avant de remplir cette demande, lire attentivement la notice explicative*

**Cadre réservé à l'autorité environnementale**

Date de réception :  
20/02/2017/8

Dossier complet le :

N° d'enregistrement :  
2018-ARA-DP-01052

**1. Intitulé du projet**

Suite de la réimplantation de vignes sur un coteau

**2. Identification du (ou des) maître(s) d'ouvrage ou du (ou des) pétitionnaire(s)**

**2.1 Personne physique**

Nom

Prénom

**2.2 Personne morale**

Dénomination ou raison sociale

Mairie de Roissard

Nom, prénom et qualité de la personne  
habilitée à représenter la personne morale

DRURE Christophe

RCS / SIRET

21380342200012

Forme juridique

MAIRIE

**Joignez à votre demande l'annexe obligatoire n°1**

**3. Catégorie(s) applicable(s) du tableau des seuils et critères annexé à l'article R. 122-2 du code de l'environnement et dimensionnement correspondant du projet**

N° de catégorie et sous-catégorie	Caractéristiques du projet au regard des seuils et critères de la catégorie (Préciser les éventuelles rubriques issues d'autres nomenclatures (ICPE, IOTA, etc.))
49° a/et 51°a)	Defrichement d'une superficie de 2,63ha soit 0,8ha en réel -

**4. Caractéristiques générales du projet**

**Doivent être annexées au présent formulaire les pièces énoncées à la rubrique 8.1 du formulaire**

**4.1 Nature du projet, y compris les éventuels travaux de démolition**

Defrichement de 2,63ha de parcelles de friches  
(arbustes - ronces - pins sylvestres -)

#### 4.2 Objectifs du projet

L'objectif du defrichement est de continuer le projet d'implantation de vignes et la remise en état d'un coteau viticole pour son exploitation.

#### 4.3 Décrivez sommairement le projet

##### 4.3.1 dans sa phase travaux

Il s'agit de la même tranche des travaux prévus.

Le defrichement sera réalisé par abattage, débroussaillage, nettoyage et enlèvement des souches entre février et mars 2018.

##### 4.3.2 dans sa phase d'exploitation

L'implantation de vignes de cépages anciens et autochtones au département de l'Isère sur un coteau anciennement viticole se fera en agriculture biologique.

Afin de réduire les risques de ruissellement pendant ou sur les parcelles en forte pente, on habillera au plus vite les vignes après les 2-3 premières années. Les "tarnières" à base de végétaux / parcelles et les chemins seront également habités.

**4.4 A quelle(s) procédure(s) administrative(s) d'autorisation le projet a-t-il été ou sera-t-il soumis ?**

La décision de l'autorité environnementale devra être jointe au(x) dossier(s) d'autorisation(s).

Site du projet ayant fait l'objet de l'avis n° 0841 #6 P1319 G 2016-2522 de l'autorité environnementale

**4.5 Dimensions et caractéristiques du projet et superficie globale de l'opération - préciser les unités de mesure utilisées**

Grandeurs caractéristiques	Valeur(s)
Superficie sur coteau	10ha
Superficie définitive	5ha

**4.6 Localisation du projet**

Adresse et commune(s) d'implantation

Roissard  
- Le Gambet  
- Courassonne -

Coordonnées géographiques<sup>1</sup>

Long. 05°39'43" E Lat. 44°52'04" N

Pour les catégories 5° a), 6° a), b) et c), 7° a), b) 9° a), b), c), d), 10°, 11° a) b), 12°, 13°, 22°, 32°, 34°, 38° ; 43° a), b) de l'annexe à l'article R. 122-2 du code de l'environnement :

Point de départ :

Long. ° ' " Lat. ° ' "

Point d'arrivée :

Long. ° ' " Lat. ° ' "

Communes traversées :

Joignez à votre demande les annexes n° 2 à 6

4.7 S'agit-il d'une modification/extension d'une installation ou d'un ouvrage existant ?

Oui

Non

4.7.1 Si oui, cette installation ou cet ouvrage a-t-il fait l'objet d'une évaluation environnementale ?

Oui

Non

4.7.2 Si oui, décrivez sommairement les différentes composantes de votre projet et indiquez à quelle date il a été autorisé ?

[Empty box for project components and authorization date]

<sup>1</sup> Pour l'outre-mer, voir notice explicative

### 5. Sensibilité environnementale de la zone d'implantation envisagée

Afin de réunir les informations nécessaires pour remplir le tableau ci-dessous, vous pouvez vous rapprocher des services instructeurs, et vous référer notamment à l'outil de cartographie interactive CARMEN, disponible sur le site de chaque direction régionale.

Le site Internet du ministère en charge de l'environnement vous propose, dans la rubrique concernant la demande de cas par cas, la liste des sites internet où trouver les données environnementales par région utiles pour remplir le formulaire.

Le projet se situe-t-il :	Ouï	Non	Lequel/Laquelle ?
Dans une zone naturelle d'intérêt écologique, faunistique et floristique de type I ou II (ZNIEFF) ?	<input type="checkbox"/>	<input checked="" type="checkbox"/>	
En zone de montagne ?	<input checked="" type="checkbox"/>	<input type="checkbox"/>	
Dans une zone couverte par un arrêté de protection de biotope ?	<input type="checkbox"/>	<input checked="" type="checkbox"/>	
Sur le territoire d'une commune littorale ?	<input type="checkbox"/>	<input checked="" type="checkbox"/>	
Dans un parc national, un parc naturel marin, une réserve naturelle (nationale ou régionale), une zone de conservation halieutique ou un parc naturel régional ?	<input type="checkbox"/>	<input checked="" type="checkbox"/>	
Sur un territoire couvert par un plan de prévention du bruit, arrêté ou le cas échéant, en cours d'élaboration ?	<input type="checkbox"/>	<input checked="" type="checkbox"/>	
Dans un bien inscrit au patrimoine mondial ou sa zone tampon, un monument historique ou ses abords ou un site patrimonial remarquable ?	<input type="checkbox"/>	<input checked="" type="checkbox"/>	
Dans une zone humide ayant fait l'objet d'une délimitation ?	<input type="checkbox"/>	<input checked="" type="checkbox"/>	

Dans une commune couverte par un plan de prévention des risques naturels prévisibles (PPRN) ou par un plan de prévention des risques technologiques (PPRT) ? Si oui, est-il prescrit ou approuvé ?	<input type="checkbox"/>	<input checked="" type="checkbox"/>	
Dans un site ou sur des sols pollués ?	<input type="checkbox"/>	<input checked="" type="checkbox"/>	
Dans une zone de répartition des eaux ?	<input type="checkbox"/>	<input checked="" type="checkbox"/>	
Dans un périmètre de protection rapprochée d'un captage d'eau destiné à la consommation humaine ou d'eau minérale naturelle ?	<input type="checkbox"/>	<input checked="" type="checkbox"/>	
Dans un site inscrit ?	<input type="checkbox"/>	<input checked="" type="checkbox"/>	
<b>Le projet se situe-t-il, dans ou à proximité :</b>	<b>Oui</b>	<b>Non</b>	<b>Lequel et à quelle distance ?</b>
D'un site Natura 2000 ?	<input type="checkbox"/>	<input checked="" type="checkbox"/>	
D'un site classé ?	<input type="checkbox"/>	<input checked="" type="checkbox"/>	

6. Caractéristiques de l'impact potentiel du projet sur l'environnement et la santé humaine au vu des informations disponibles

6.1 Le projet envisagé est-il susceptible d'avoir les incidences notables suivantes ?

Veillez compléter le tableau suivant :

Incidences potentielles		Oui	Non	De quelle nature ? De quelle importance ? Appréciez sommairement l'impact potentiel
<b>Ressources</b>	Engendre-t-il des prélèvements d'eau ? Si oui, dans quel milieu ?	<input type="checkbox"/>	<input checked="" type="checkbox"/>	
	Impliquera-t-il des drainages / ou des modifications prévisibles des masses d'eau souterraines ?	<input type="checkbox"/>	<input checked="" type="checkbox"/>	
	Est-il excédentaire en matériaux ?	<input type="checkbox"/>	<input checked="" type="checkbox"/>	
	Est-il déficitaire en matériaux ? Si oui, utilise-t-il les ressources naturelles du sol ou du sous-sol ?	<input type="checkbox"/>	<input checked="" type="checkbox"/>	
<b>Milieu naturel</b>	Est-il susceptible d'entraîner des perturbations, des dégradations, des destructions de la biodiversité existante : faune, flore, habitats, continuités écologiques ?	<input type="checkbox"/>	<input checked="" type="checkbox"/>	
	Si le projet est situé dans ou à proximité d'un site Natura 2000, est-il susceptible d'avoir un impact sur un habitat / une espèce inscrit(e) au Formulaire Standard de Données du site ?	<input type="checkbox"/>	<input checked="" type="checkbox"/>	

	Est-il susceptible d'avoir des incidences sur les autres zones à sensibilité particulière énumérées au 5.2 du présent formulaire ?	<input type="checkbox"/>	<input checked="" type="checkbox"/>	
	Engendre-t-il la consommation d'espaces naturels, agricoles, forestiers, maritimes ?	<input checked="" type="checkbox"/>	<input type="checkbox"/>	Consommation de friches et de forêt. pour la création d'un espace agricole. Impact réduit compte tenu de la surface faible.
<b>Risques</b>	Est-il concerné par des risques technologiques ?	<input type="checkbox"/>	<input checked="" type="checkbox"/>	
	Est-il concerné par des risques naturels ?	<input type="checkbox"/>	<input checked="" type="checkbox"/>	
	Engendre-t-il des risques sanitaires ? Est-il concerné par des risques sanitaires ?	<input type="checkbox"/> <input type="checkbox"/>	<input checked="" type="checkbox"/> <input checked="" type="checkbox"/>	
<b>Nuisances</b>	Engendre-t-il des déplacements/des trafics	<input type="checkbox"/>	<input checked="" type="checkbox"/>	
	Est-il source de bruit ? Est-il concerné par des nuisances sonores ?	<input type="checkbox"/> <input type="checkbox"/>	<input checked="" type="checkbox"/> <input checked="" type="checkbox"/>	

	Engendre-t-il des odeurs ? Est-il concerné par des nuisances olfactives ?	<input type="checkbox"/>	<input checked="" type="checkbox"/>	
	Engendre-t-il des vibrations ? Est-il concerné par des vibrations ?	<input type="checkbox"/>	<input checked="" type="checkbox"/>	
	Engendre-t-il des émissions lumineuses ? Est-il concerné par des émissions lumineuses ?	<input type="checkbox"/>	<input checked="" type="checkbox"/>	
<b>Emissions</b>	Engendre-t-il des rejets dans l'air ?	<input type="checkbox"/>	<input checked="" type="checkbox"/>	
	Engendre-t-il des rejets liquides ? Si oui, dans quel milieu ?	<input type="checkbox"/>	<input checked="" type="checkbox"/>	
	Engendre-t-il des effluents ?	<input type="checkbox"/>	<input checked="" type="checkbox"/>	
	Engendre-t-il la production de déchets non dangereux, inertes, dangereux ?	<input type="checkbox"/>	<input checked="" type="checkbox"/>	



Patrimoine / Cadre de vie / Population	Est-il susceptible de porter atteinte au patrimoine architectural, culturel, archéologique et paysager ?	<input checked="" type="checkbox"/>	<input type="checkbox"/>	Ramène au état d'un paysage viticole existant au début du XX <sup>e</sup> siècle et laisse en friche petit à petit depuis -
	Engendre-t-il des modifications sur les activités humaines (agriculture, sylviculture, urbanisme, aménagements), notamment l'usage du sol ?	<input checked="" type="checkbox"/>	<input type="checkbox"/>	Création d'une exploitation viticole et création d'activité et d'emploi à moyen terme -

6.2 Les incidences du projet identifiées au 6.1 sont-elles susceptibles d'être cumulées avec d'autres projets existants ou approuvés ?

Oui  Non  Si oui, décrivez lesquelles :

6.3 Les incidences du projet identifiées au 6.1 sont-elles susceptibles d'avoir des effets de nature transfrontière ?

Oui  Non  Si oui, décrivez lesquels :

6.4 Description, le cas échéant, des mesures et des caractéristiques du projet destinées à éviter ou réduire les effets négatifs notables du projet sur l'environnement ou la santé humaine (pour plus de précision, il vous est possible de joindre une annexe traitant de ces éléments) :

Projet d'AP de la commune de Roissy en retour  
des instructions et conseils de B DREAL et CSRPV  
du 30/11/2017 -

#### 7. Auto-évaluation (facultatif)

Au regard du formulaire rempli, estimez-vous qu'il est nécessaire que votre projet fasse l'objet d'une évaluation environnementale ou qu'il devrait en être dispensé ? Expliquez pourquoi.

#### 8. Annexes

##### 8.1 Annexes obligatoires

Objet		
1	Document CERFA n°14734 intitulé « informations nominatives relatives au maître d'ouvrage ou pétitionnaire » - non publié ;	<input type="checkbox"/>
2	Un plan de situation au 1/25 000 ou, à défaut, à une échelle comprise entre 1/16 000 et 1/64 000 (il peut s'agir d'extraits cartographiques du document d'urbanisme s'il existe) ;	<input type="checkbox"/>
3	Au minimum, 2 photographies datées de la zone d'implantation, avec une localisation cartographique des prises de vue, l'une devant permettre de situer le projet dans l'environnement proche et l'autre de le situer dans le paysage lointain ;	<input type="checkbox"/>
4	Un plan du projet ou, pour les travaux, ouvrages ou aménagements visés aux catégories 5° a), 6°a), b) et c), 7°a), b), 9°a), b), c), d), 10°, 11°a), b), 12°, 13°, 22°, 32, 38° ; 43° a) et b) de l'annexe à l'article R. 122-2 du code de l'environnement un projet de tracé ou une enveloppe de tracé ;	<input type="checkbox"/>
5	Sauf pour les travaux, ouvrages ou aménagements visés aux 5° a), 6°a), b) et c), 7° a), b), 9°a), b), c), d), 10°, 11°a), b), 12°, 13°, 22°, 32, 38° ; 43° a) et b) de l'annexe à l'article R. 122-2 du code de l'environnement : plan des abords du projet (100 mètres au minimum) pouvant prendre la forme de photos aériennes datées et complétées si nécessaire selon les évolutions récentes, à une échelle comprise entre 1/2 000 et 1/5 000. Ce plan devra préciser l'affectation des constructions et terrains avoisinants ainsi que les canaux, plans d'eau et cours d'eau ;	<input type="checkbox"/>
6	Si le projet est situé dans un site Natura 2000, un plan de situation détaillé du projet par rapport à ce site. Dans les autres cas, une carte permettant de localiser le projet par rapport aux sites Natura 2000 sur lesquels le projet est susceptible d'avoir des effets.	<input type="checkbox"/>

**8.2 Autres annexes volontairement transmises par le maître d'ouvrage ou pétitionnaire**

Veillez compléter le tableau ci-joint en indiquant les annexes jointes au présent formulaire d'évaluation, ainsi que les parties auxquelles elles se rattachent

Objet

**9. Engagement et signature**

Je certifie sur l'honneur l'exactitude des renseignements ci-dessus

Fait à

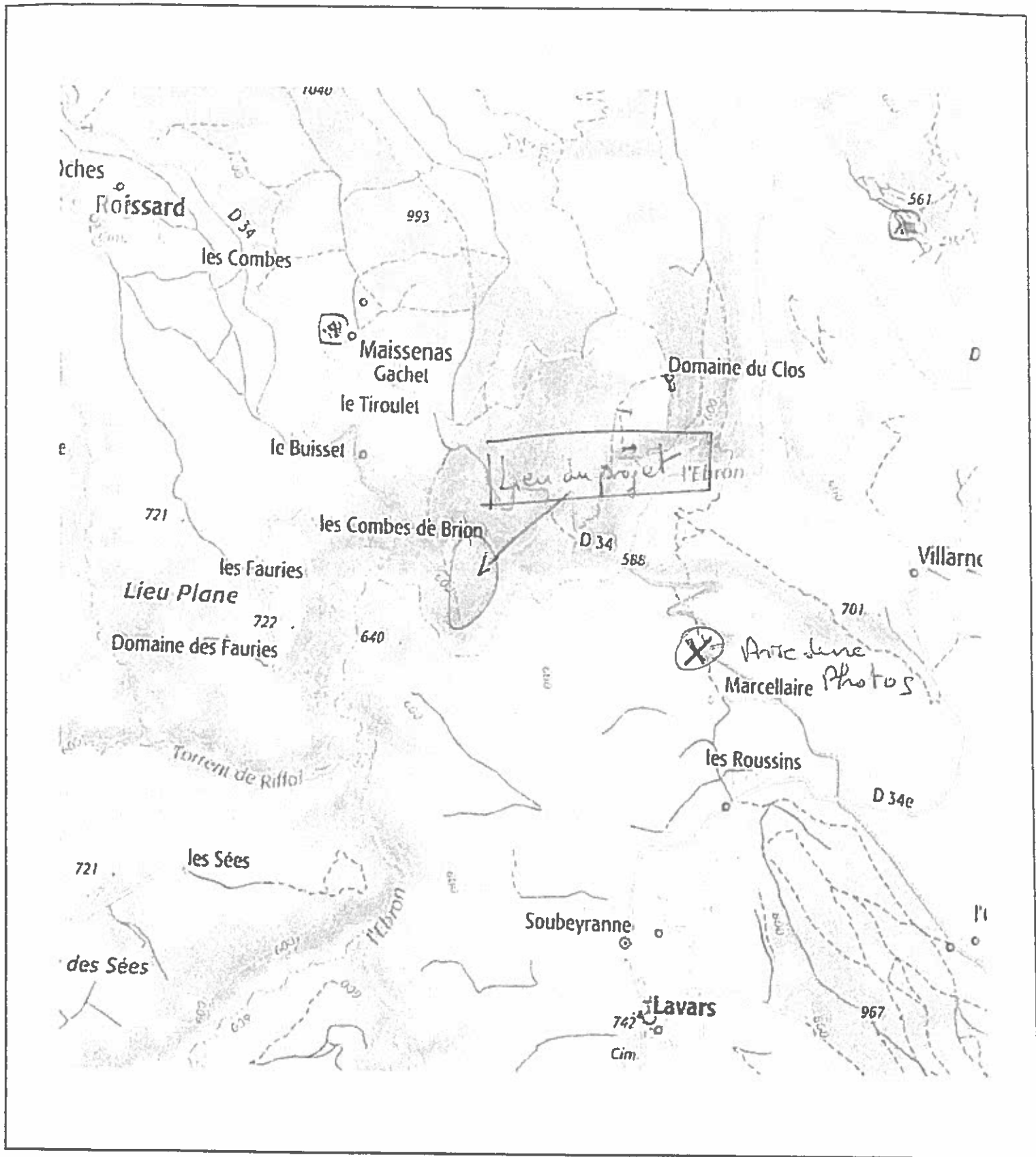
Roissard

le.

6/02/2018

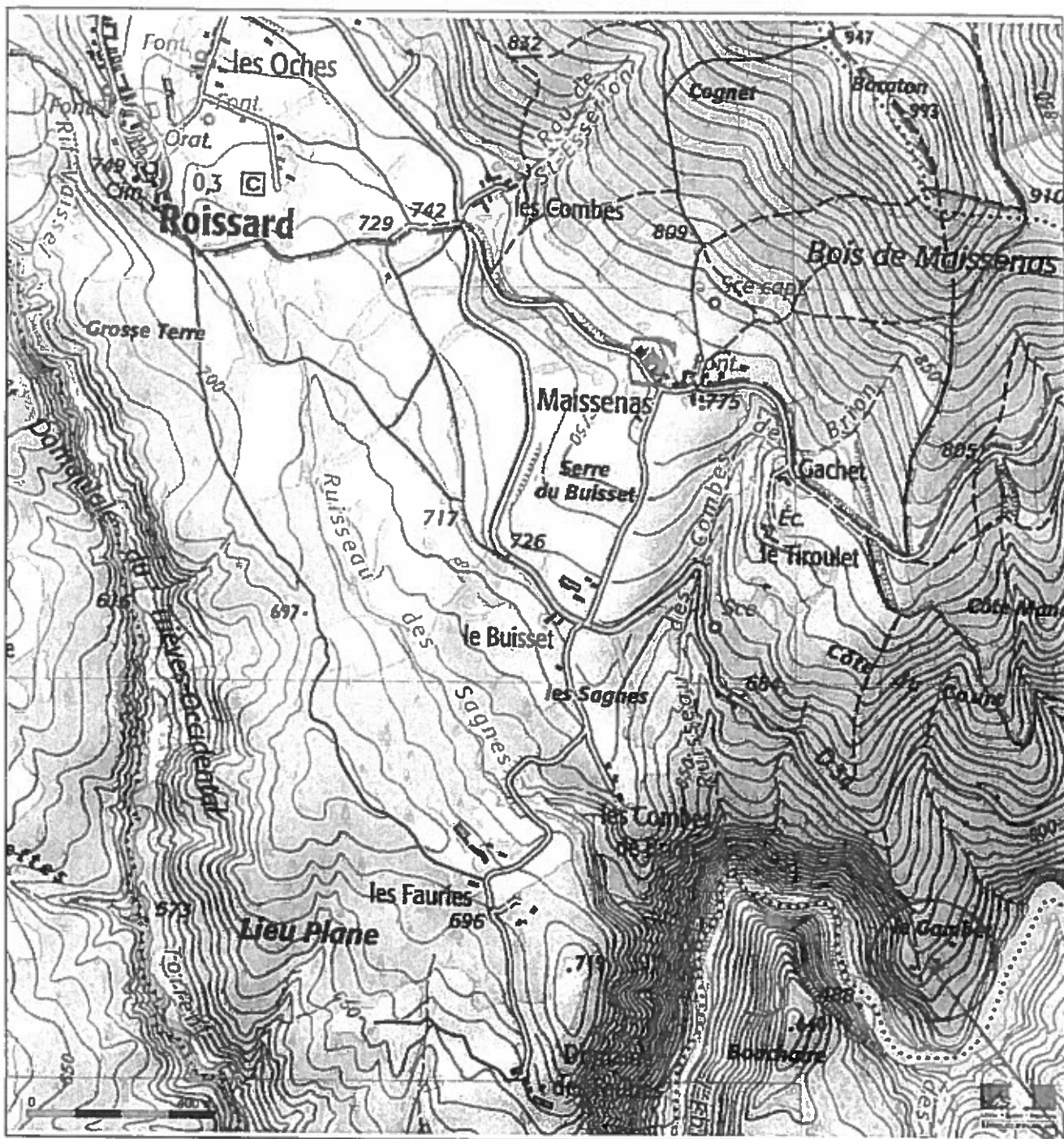
Signature





# vignes



© IGN 2016 - [www.geoportail.gouv.fr/mentions-legales](http://www.geoportail.gouv.fr/mentions-legales)

Longitude : 5° 39' 02.7" E  
 Latitude : 44° 52' 24.8" N

emplacement des vignes à Brion

*projet*

Amic 2015



April 2015

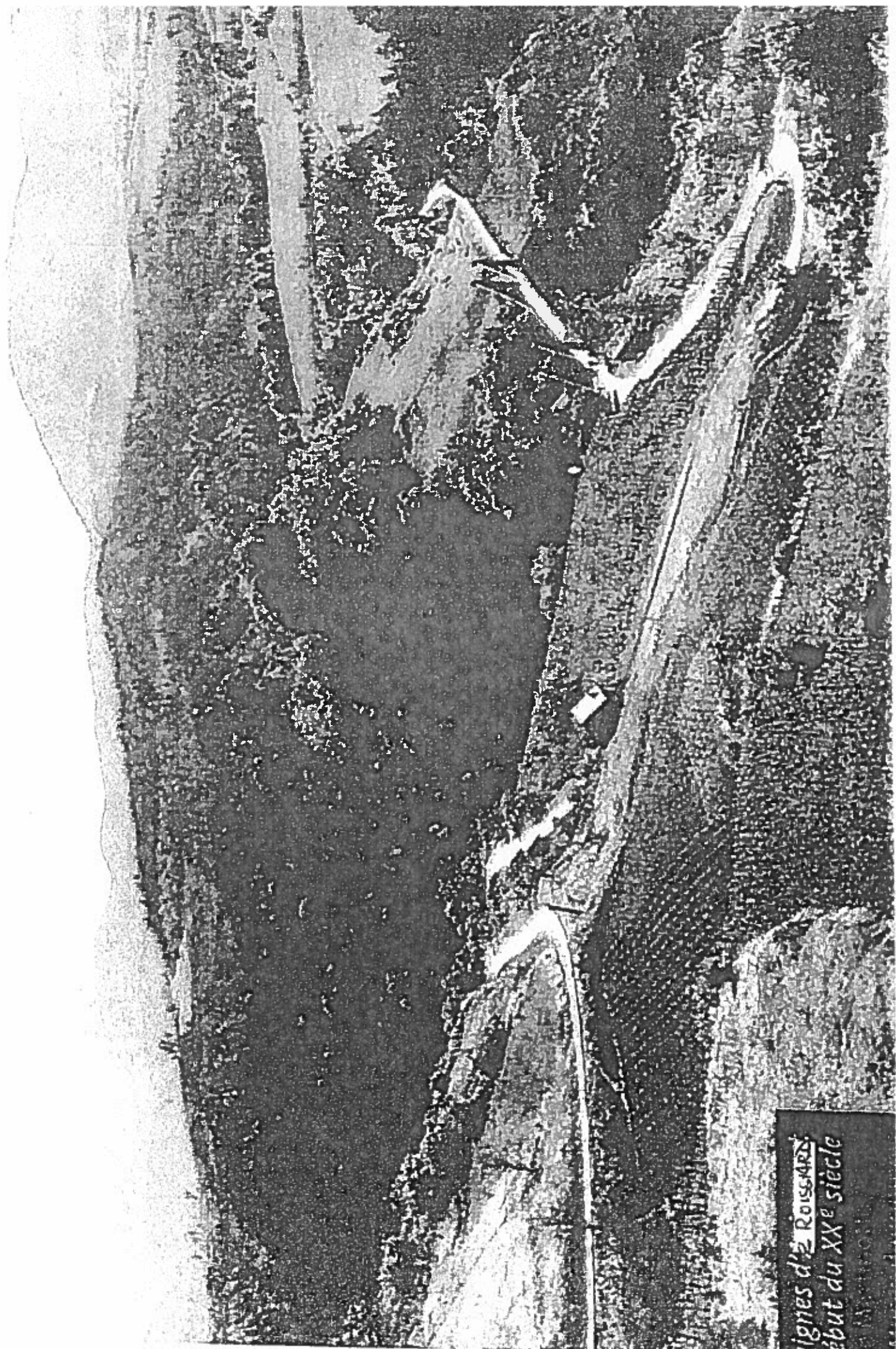


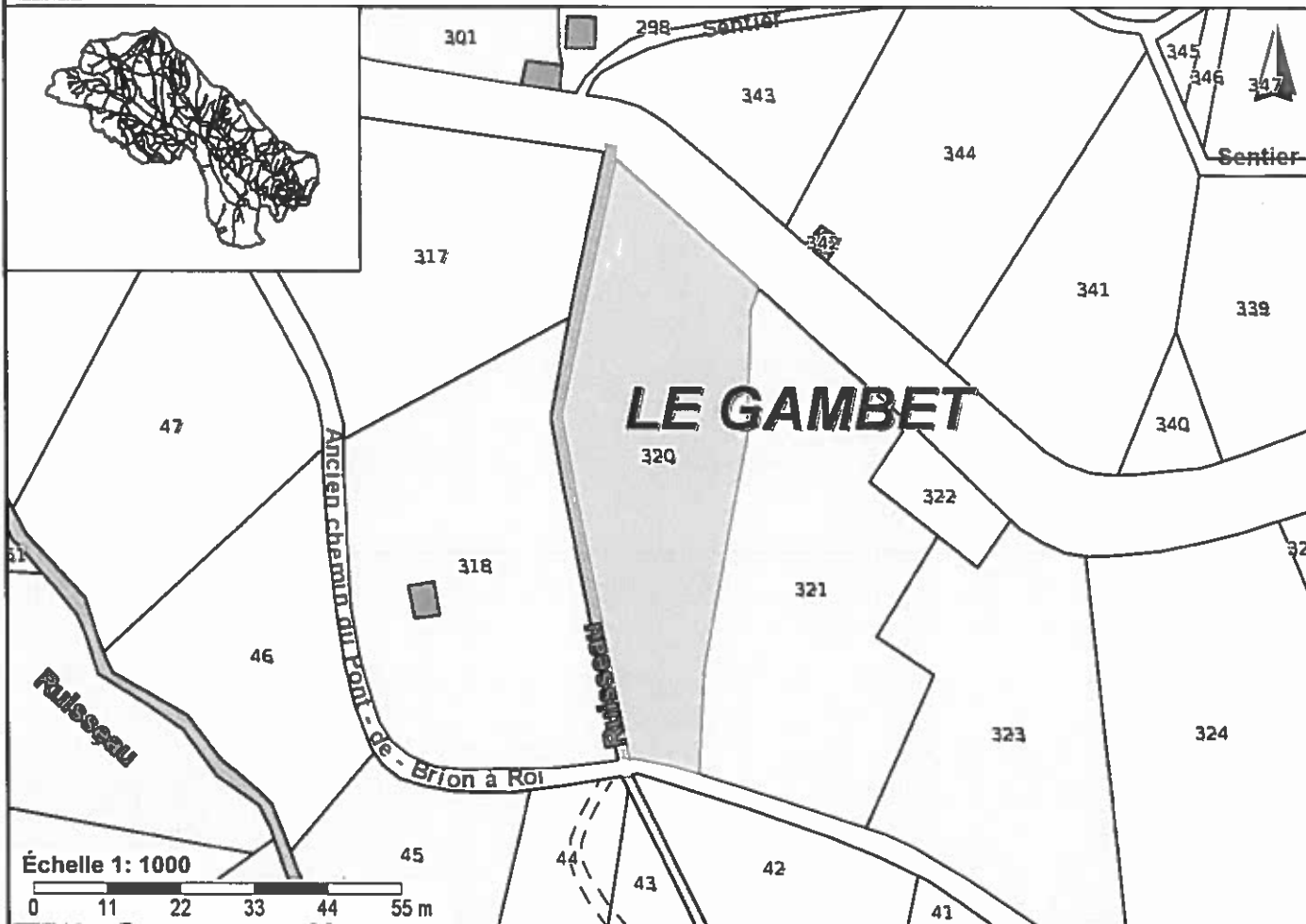
photos taken 1948





Vignes d'É. ROUSSARD  
début du XX<sup>e</sup> siècle





Année de mise à jour : 2016

Décomposition DGI

Commune	Quartier	Section	Parcelle
038342	0	D	320

Informations de la parcelle

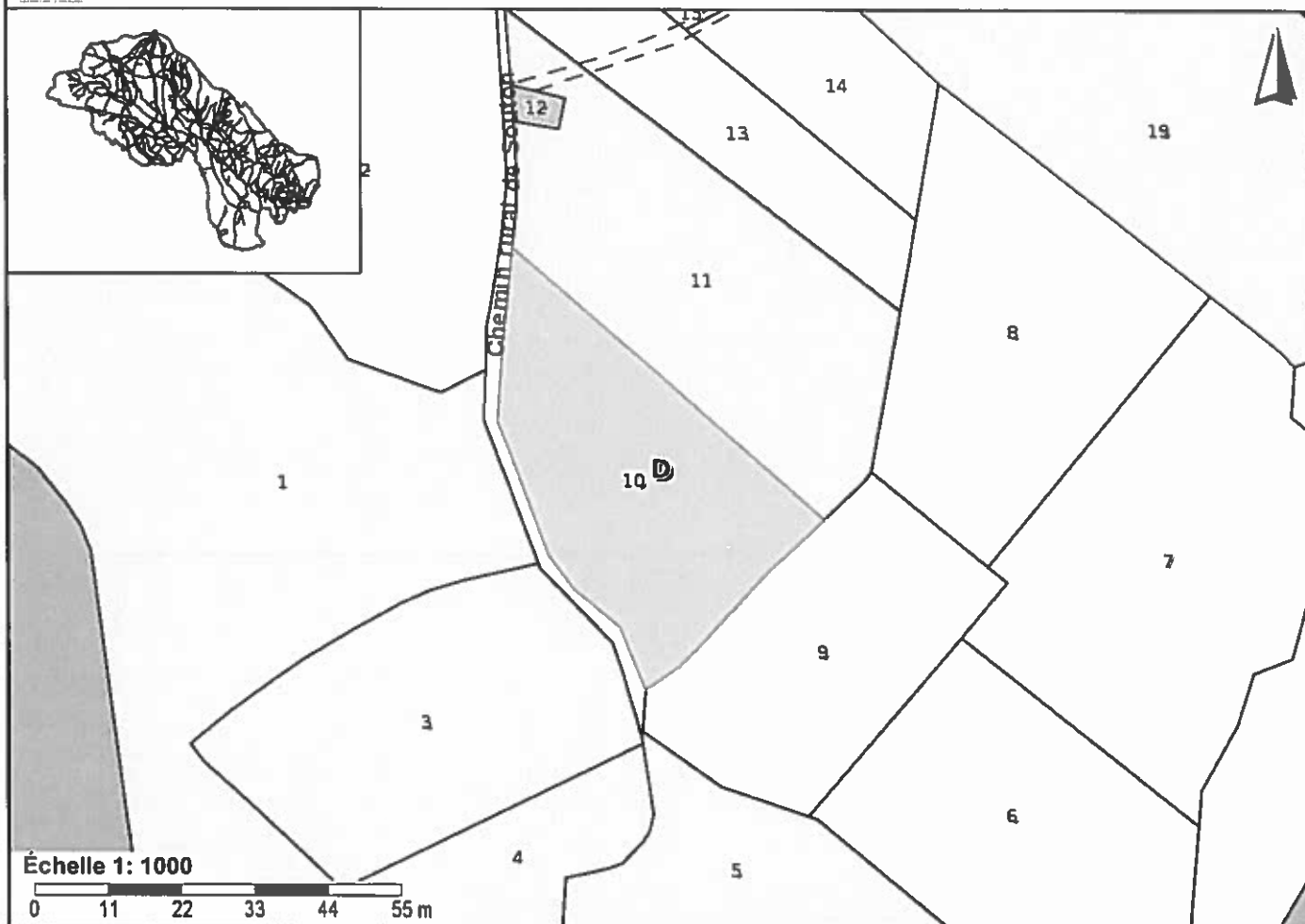
Département	ISERE (38)
Commune	ROISSARD (038342)
Surface cadastrale	1765 m <sup>2</sup>
Adresse	LE GAMBET
Date d'acte	01/01/1982

Propriétaires

Madame MOUNIER Georgette Marie	
PROPRIETAIRE	MBWQBN

Informations complémentaires

PLU	1765 m <sup>2</sup> en N (Zone naturelle)
PPR	1727.83837550281 m <sup>2</sup> en Zone de risques moyens à forts (Zone de risques moyens à forts)



Année de mise à jour : 2016

*Décomposition DGI*

Commune	Quartier	Section	Parcelle
038342	0	D	10

*Informations de la parcelle*

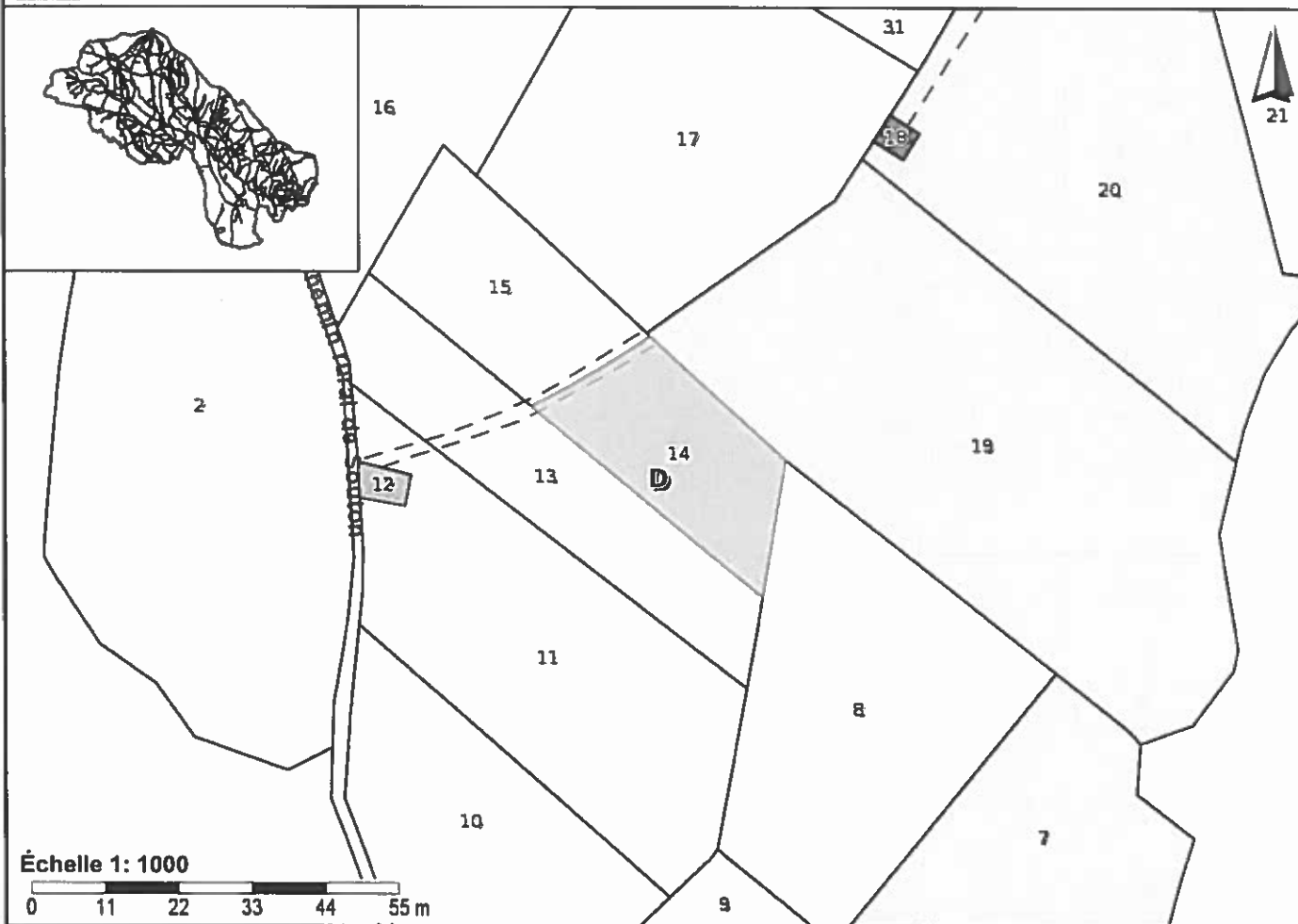
Département	ISERE (38)
Commune	ROISSARD (038342)
Surface cadastrale	1630 m <sup>2</sup>
Adresse	COURANSONNE
Date d'acte	01/01/1982

*Propriétaires*

Madame MOUNIER Georgette Marie	
PROPRIETAIRE	MBWQBN

*Informations complémentaires*

PLU	1630 m <sup>2</sup> en N (Zone naturelle)
PPR	1531.4735924951 m <sup>2</sup> en Zone de risques moyens à forts (Zone de risques moyens à forts)



Échelle 1: 1000



Année de mise à jour : 2016

### Décomposition DGI

Commune	Quartier	Section	Parcelle
038342	0	D	14

### Informations de la parcelle

Département	ISERE (38)
Commune	ROISSARD (038342)
Surface cadastrale	668 m <sup>2</sup>
Adresse	COURANSONNE
Date d'acte	01/01/1982

### Propriétaires

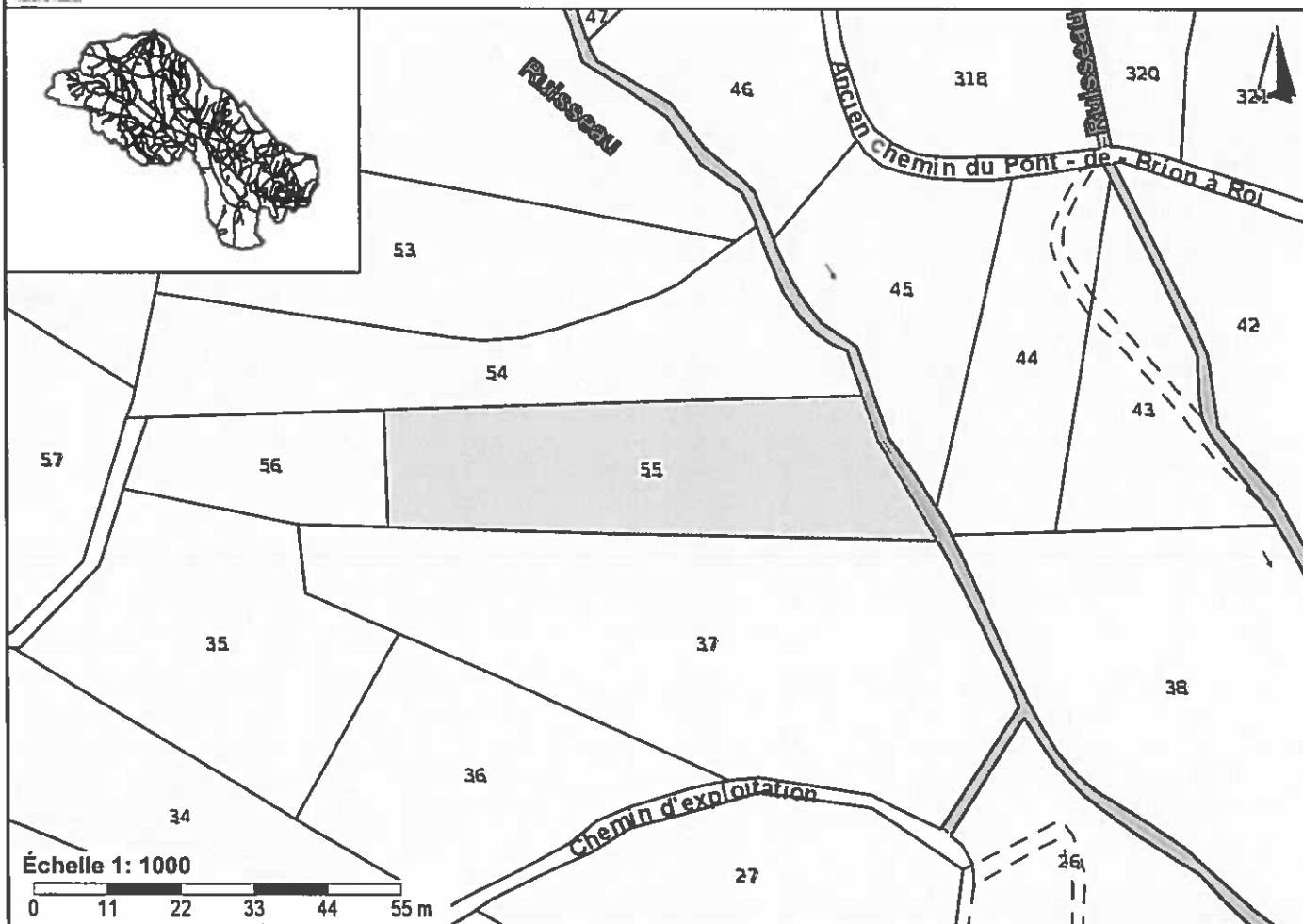
Madame MOUNIER Georgette Marie	
PROPRIETAIRE	MBWQBN

### Informations complémentaires

PLU	668 m <sup>2</sup> en N (Zone naturelle)
PPR	668.172486489512 m <sup>2</sup> en Zone de risques moyens à forts (Zone de risques moyens à forts)



# Roissard - Extrait cadastral : 3420000D0055



Année de mise à jour : 2016

### Décomposition DGI

Commune	Quartier	Section	Parcelle
038342	0	D	55

### Informations de la parcelle

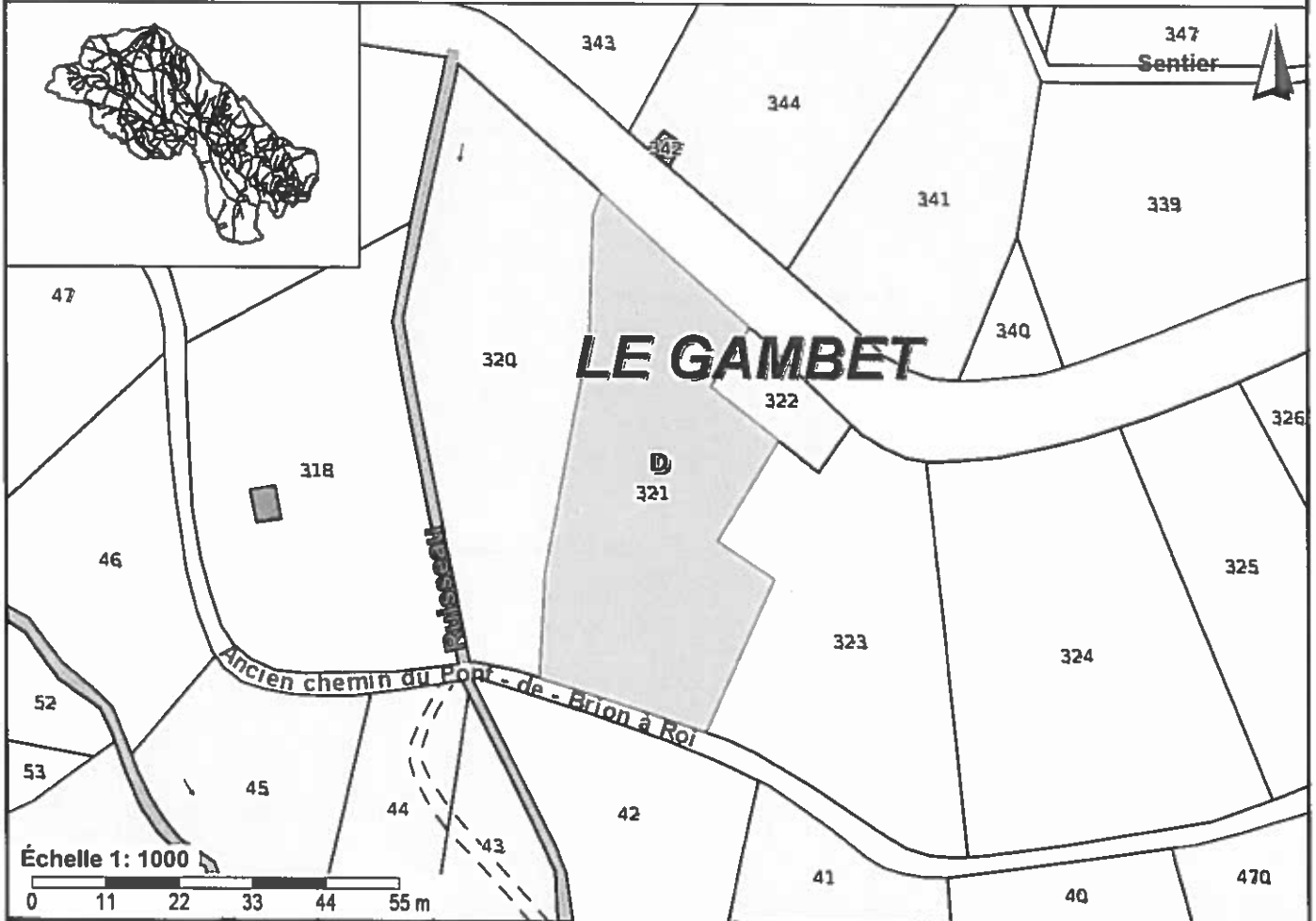
Département	ISERE (38)
Commune	ROISSARD (038342)
Surface cadastrale	1490 m <sup>2</sup>
Adresse	COURANSONNE
Date d'acte	01/01/1982

### Propriétaires

Madame MOUNIER Georgette Marie	
PROPRIETAIRE	MBWQBN

### Informations complémentaires

PLU	1490 m <sup>2</sup> en N (Zone naturelle)
PPR	1499.54143999288 m <sup>2</sup> en Zone de risques moyens à forts (Zone de risques moyens à forts)



Année de mise à jour : 2016

Décomposition DGI

Commune	Quartier	Section	Parcelle
038342	0	D	321

Informations de la parcelle

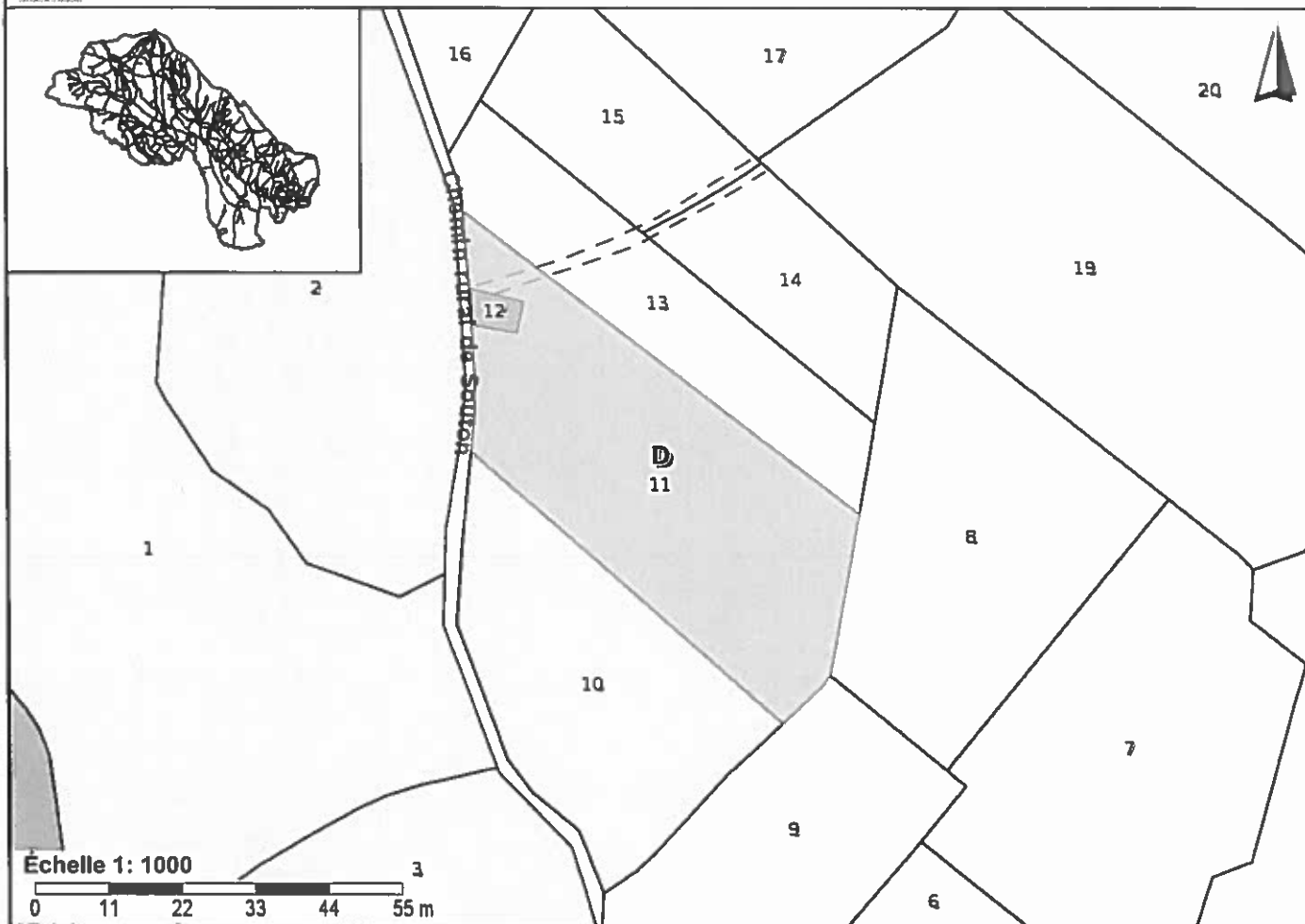
Département	ISERE (38)
Commune	ROISSARD (038342)
Surface cadastrale	1915 m <sup>2</sup>
Adresse	LE GAMBET
Date d'acte	29/03/2001

Propriétaires

Madame NIVOLEY Berthe Irene	
PROPRIETAIRE	MCK5LQ
Indivision	INDIVISION SIMPLE
Monsieur ROUX DIT BUISSON Frederic Marc Edouard	
PROPRIETAIRE	MBVTTM
Indivision	INDIVISION SIMPLE

Informations complémentaires

Plu	1915 m <sup>2</sup> en N (Zone naturelle)
PPR	1817.86316649917 m <sup>2</sup> en Zone de risques moyens à forts (Zone de risques moyens à forts)



Décomposition DGI

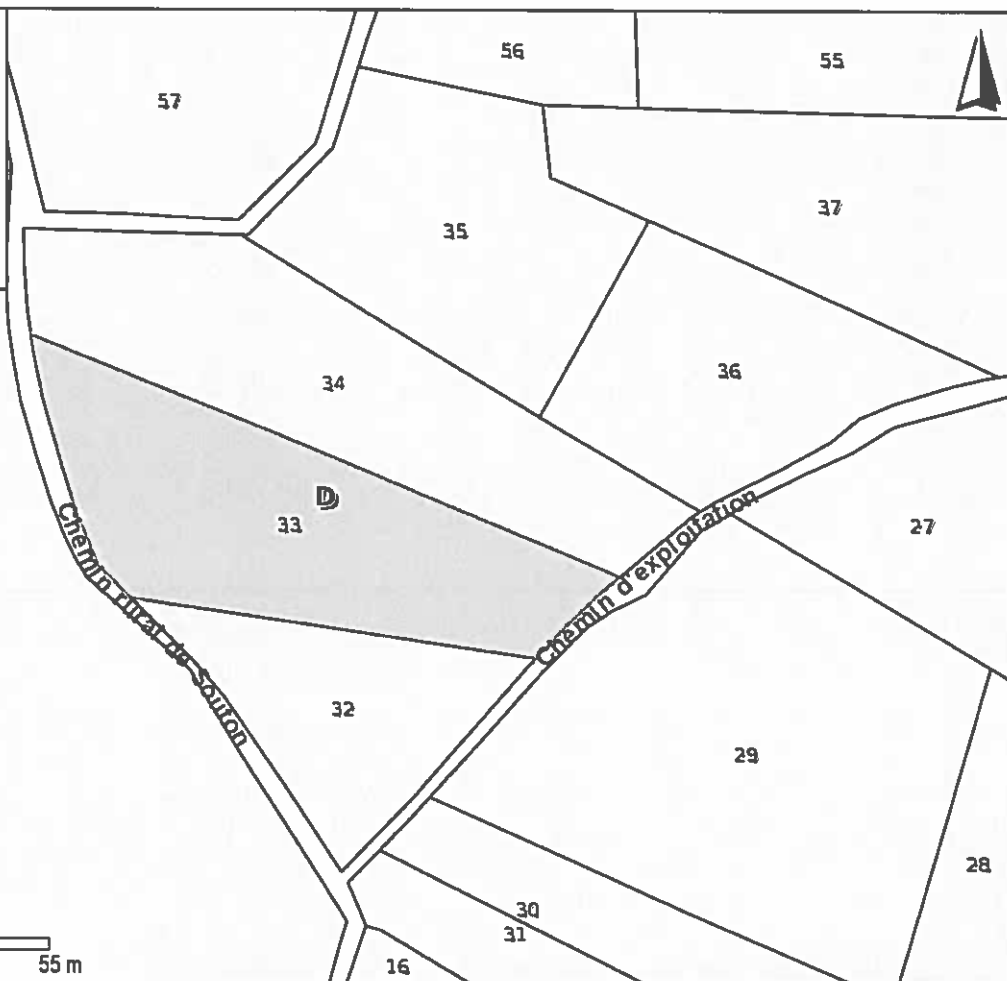
Commune	Quartier	Section	Parcelle
038342	0	D	11

Informations de la parcelle


Département	ISERE (38)
Commune	ROISSARD (038342)
Surface cadastrale	1944 m <sup>2</sup>
Adresse	COURANSONNE
Date d'acte	09/02/2005

Propriétaires

<b>Madame DESMOULIN Lucienne Simone Marie</b>	
USUFRUITIER	MBWCD3
Indivision	INDIVISION SIMPLE
<b>Madame VIAL Brigitte Irma Marie</b>	
NU PROPRIETAIRE	MBHWH9
Indivision	INDIVISION SIMPLE
<b>Monsieur VIAL Rene Paul Marcel</b>	
USUFRUITIER	MCDRJF
Indivision	INDIVISION SIMPLE
<b>Madame VIAL Regine Renee Colette</b>	
NU PROPRIETAIRE	MB27QN
Indivision	INDIVISION SIMPLE



Échelle 1: 1000



Année de mise à jour : 2016

Décomposition DGI

Commune	Quartier	Section	Parcelle
038342	0	D	33

Informations de la parcelle

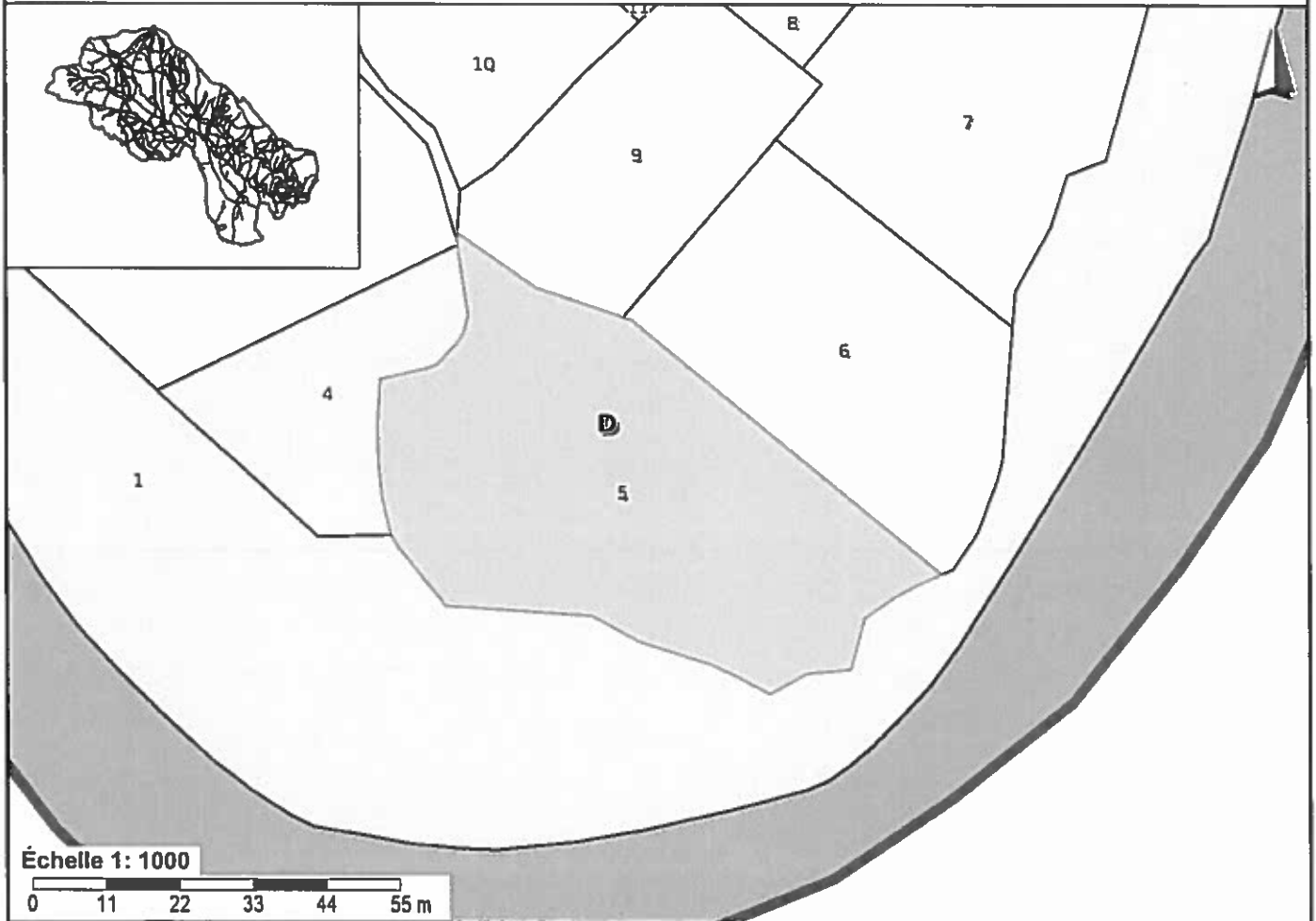
Département	ISERE (38)
Commune	ROISSARD (038342)
Surface cadastrale	1755 m <sup>2</sup>
Adresse	COURANSONNE
Date d'acte	01/01/1985

Propriétaires

Monsieur TATIN Marcel Lucien	
PROPRIETAIRE	MBVWVK
Indivision	SUCCESSION DE

PLU	1755 m <sup>2</sup> en N (Zone naturelle)
PPR	1762.19725299192 m <sup>2</sup> en Zone de risques moyens à forts (Zone de risques moyens à forts)





Année de mise à jour : 2016

Décomposition DGI

Commune	Quartier	Section	Parcelle
038342	0	D	5

Informations de la parcelle

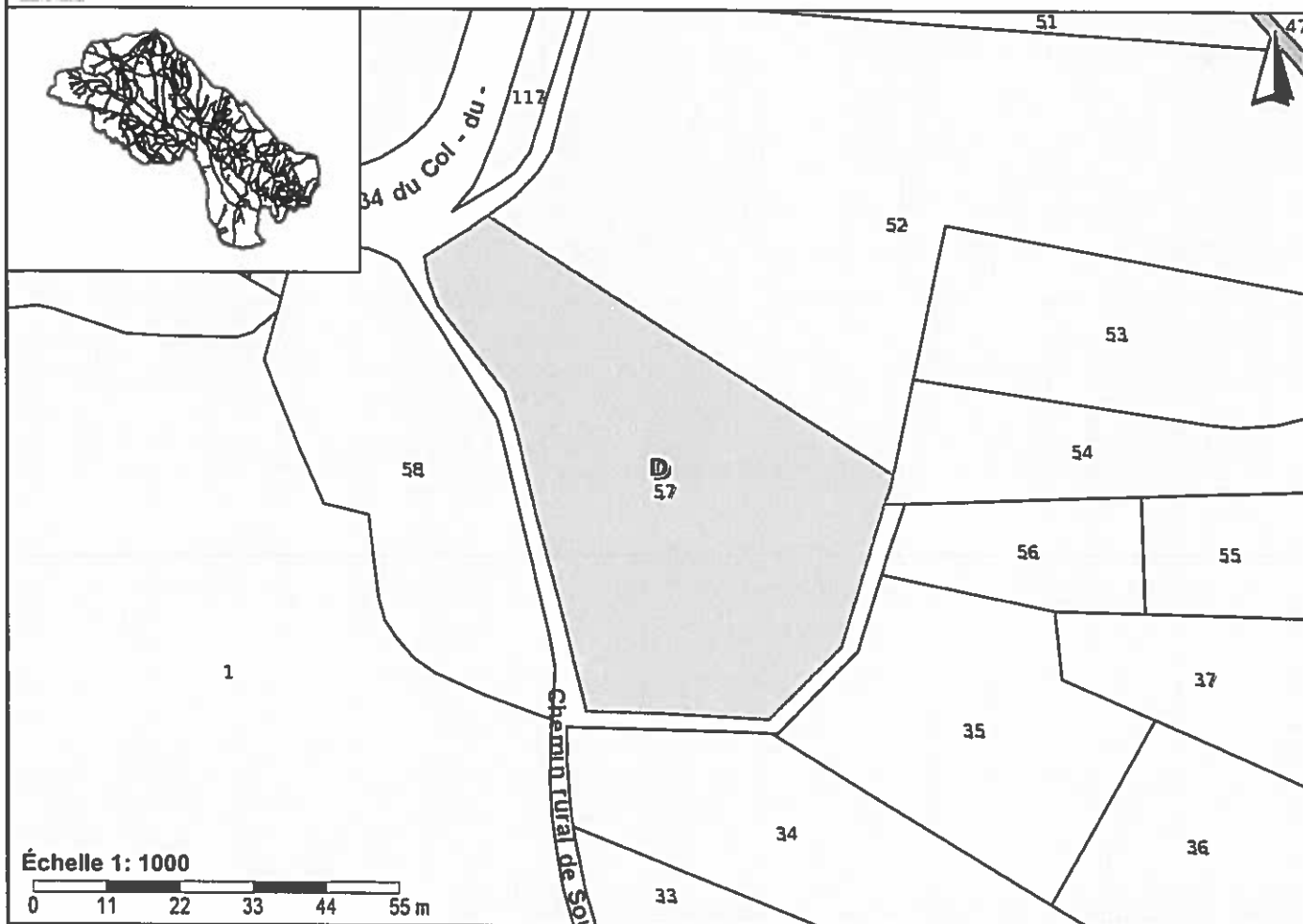
Département	ISERE (38)
Commune	ROISSARD (038342)
Surface cadastrale	2930 m <sup>2</sup>
Adresse	COURANSONNE
Date d'acte	16/02/2006

Propriétaires

Monsieur ARNAUD Sébastien Paul	
PROPRIETAIRE	MB3GKW

Informations complémentaires

PLU	2930 m <sup>2</sup> en N (Zone naturelle)
PPR	3025.03051350926 m <sup>2</sup> en Zone de risques moyens à forts (Zone de risques moyens à forts)



Année de mise à jour : 2016

### Décomposition DGI

Commune	Quartier	Section	Parcelle
038342	0	D	57

### Informations de la parcelle

Département	ISERE (38)
Commune	ROISSARD (038342)
Surface cadastrale	2934 m <sup>2</sup>
Adresse	COURANSONNE
Date d'acte	16/02/2006

### Propriétaires

Monsieur ARNAUD Sébastien Paul	
PROPRIETAIRE	MB3GKW

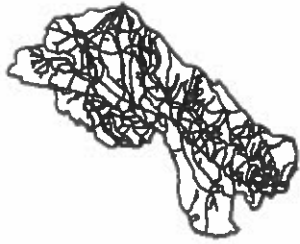
### Informations complémentaires

PLU	2934 m <sup>2</sup> en N (Zone naturelle)
PPR	2830.90947100639 m <sup>2</sup> en Zone de risques moyens à forts (Zone de risques moyens à forts)

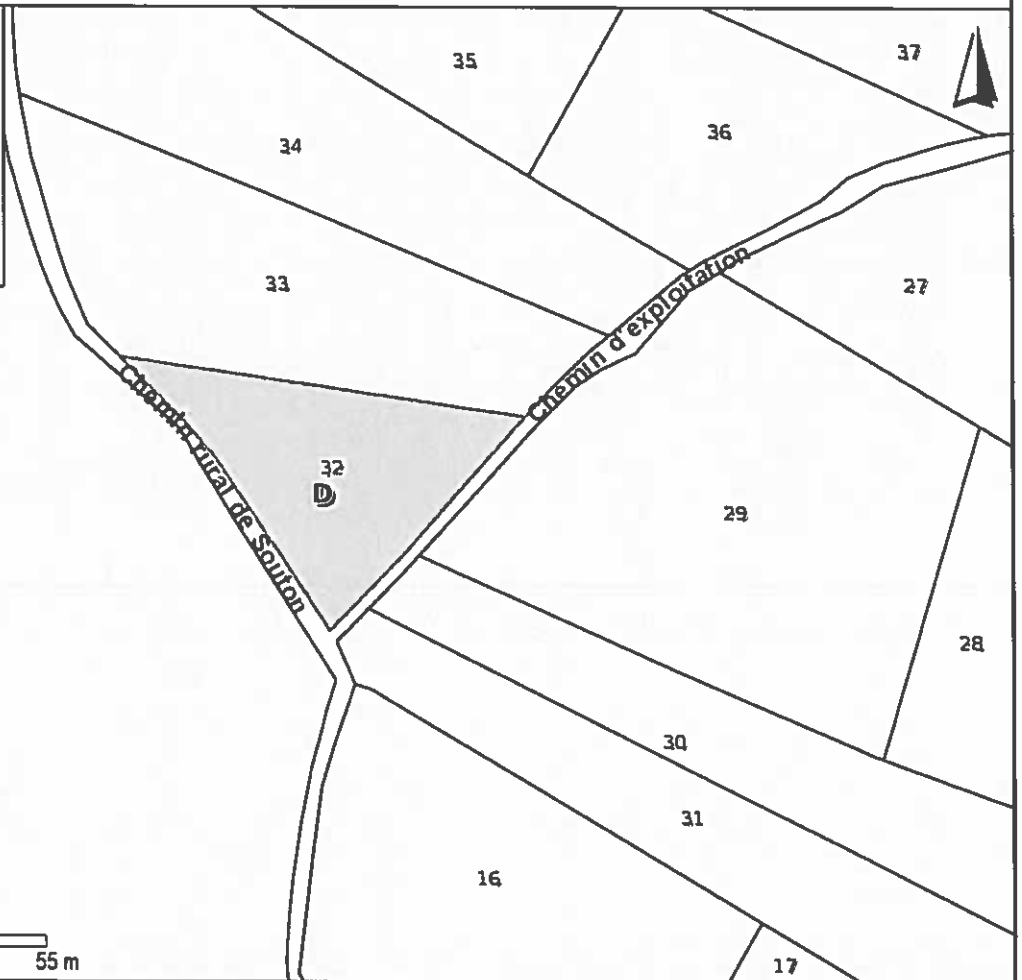


Trièves

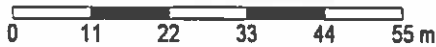
## Roissard - Extrait cadastral : 3420000D0032



1



Échelle 1: 1000



Année de mise à jour : 2016

## Décomposition DGI

Commune	Quartier	Section	Parcelle
038342	0	D	32

## Informations de la parcelle

Département	ISERE (38)
Commune	ROISSARD (038342)
Surface cadastrale	950 m <sup>2</sup>
Adresse	COURANSONNE
Date d'acte	09/08/1993

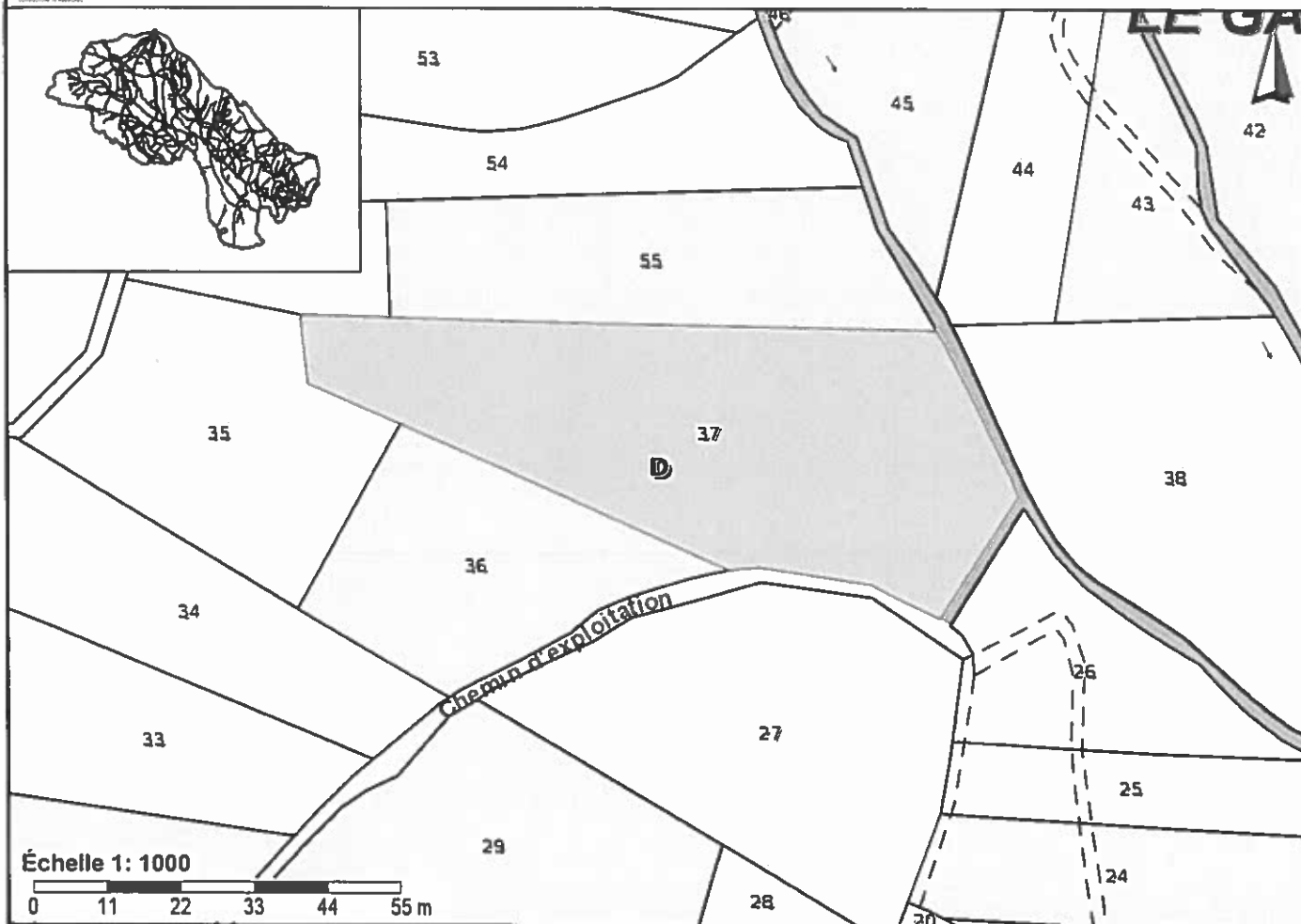
## Propriétaires

Madame SEGOND Frederique Marie Andree Raymon	
PROPRIETAIRE	MBXS2K
Indivision	INDIVISION SIMPLE
Monsieur SEGOND Jean-Michel Albert Marie Pierr	
PROPRIETAIRE	MBXS2L
Indivision	INDIVISION SIMPLE
Madame SEGOND Valerie Olivia Marie-Nicole	
PROPRIETAIRE	MBXS2M
Indivision	INDIVISION SIMPLE

## Informations complémentaires

PLU	950 m <sup>2</sup> en N (Zone naturelle)
PPR	932.738360499642 m <sup>2</sup> en Zone de risques moyens à forts (Zone de risques moyens à forts)

Document n'ayant aucune valeur juridique



Année de mise à jour : 2016

### Décomposition DGI

Commune	Quartier	Section	Parcelle
038342	0	D	37

### Informations de la parcelle

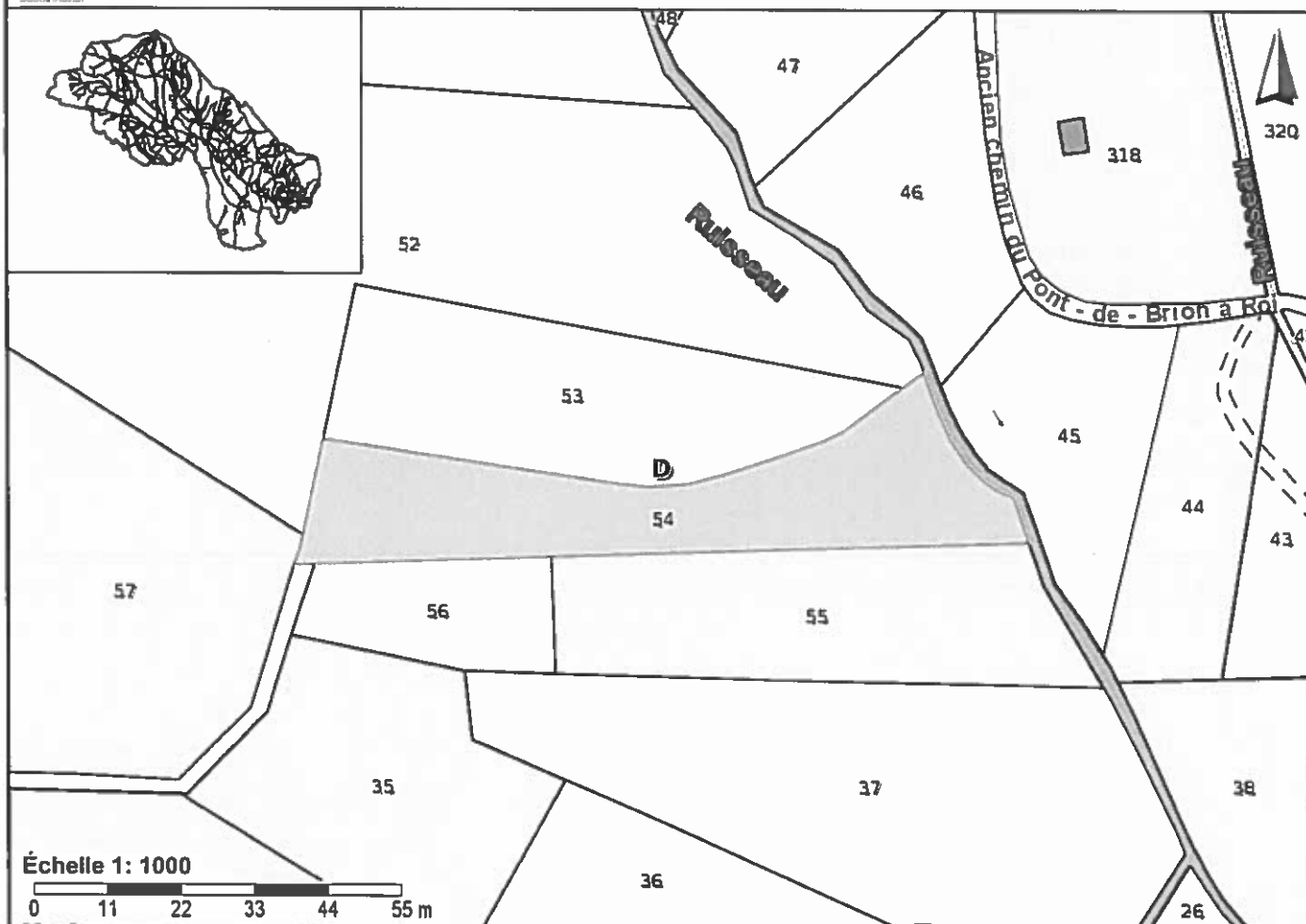
Département	ISERE (38)
Commune	ROISSARD (038342)
Surface cadastrale	2920 m <sup>2</sup>
Adresse	COURANSONNE
Date d'acte	02/01/2007

### Propriétaires

<b>Madame MARTIN Renee Helene Charlotte</b>	
USUFRUITIER	MBXT98
Indivision	INDIVISION SIMPLE
<b>Monsieur AUBEUF Michel Louis</b>	
NU PROPRIETAIRE	MB3V3K
<b>Monsieur AUBEUF Antonin Alphonse Jean</b>	
USUFRUITIER	MBZ3DR
Indivision	INDIVISION SIMPLE

### Informations complémentaires

PLU	2920 m <sup>2</sup> en N (Zone naturelle)
PPR	2941.98481701718 m <sup>2</sup> en Zone de risques moyens à forts (Zone de risques moyens à forts)



*Décomposition DGI*

Commune	Quartier	Section	Parcelle
038342	0	D	54

*Informations de la parcelle*

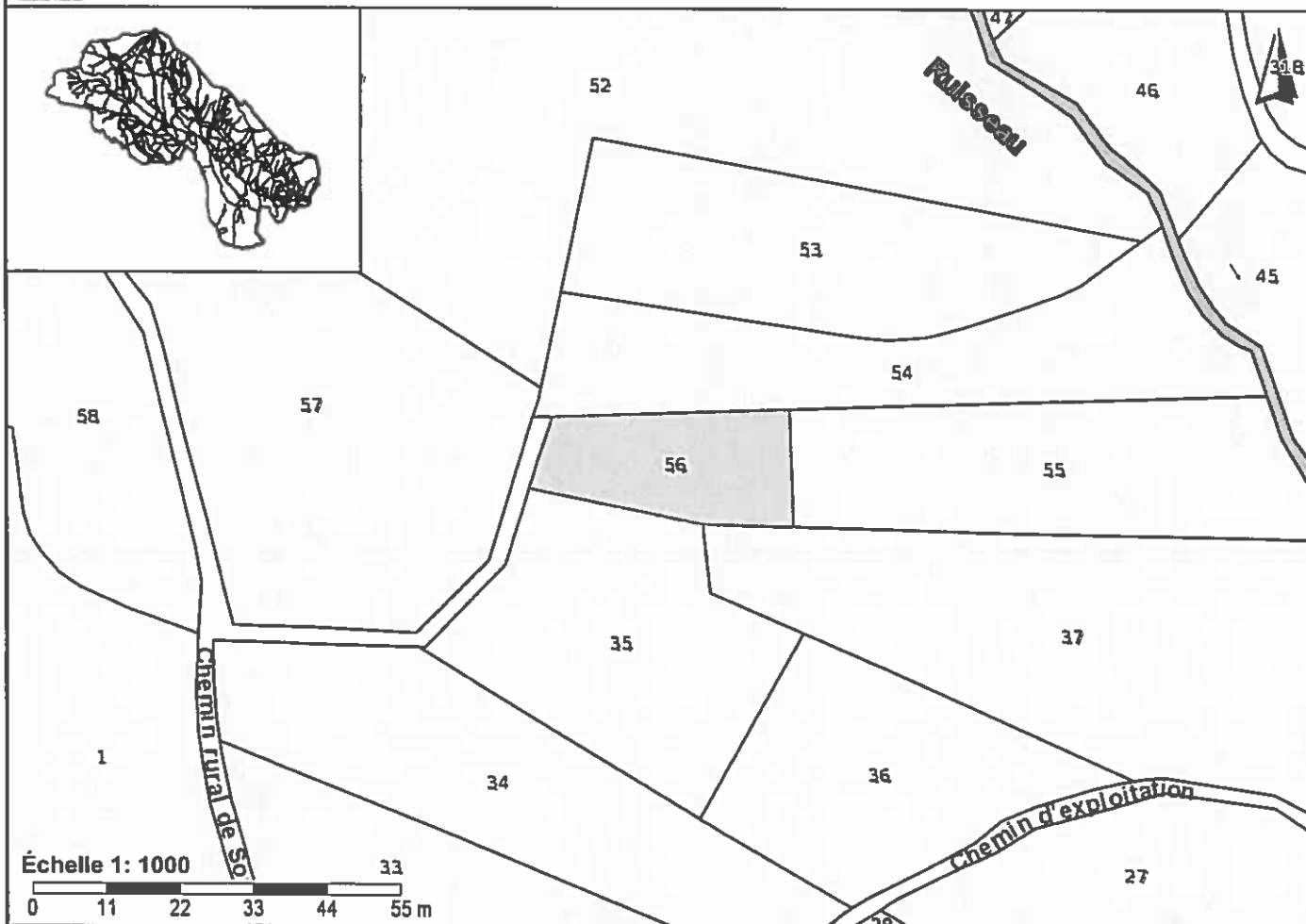
Département	ISERE (38)
Commune	ROISSARD (038342)
Surface cadastrale	1450 m <sup>2</sup>
Adresse	COURANSONNE
Date d'acte	01/01/1970

*Propriétaires*

Monsieur DUMAS Maurice Leonce	
PROPRIETAIRE	MBT7H5

*Informations complémentaires*

PLU	1450 m <sup>2</sup> en N (Zone naturelle)
PPR	1545.70783549245 m <sup>2</sup> en Zone de risques moyens à forts (Zone de risques moyens à forts)



Année de mise à jour : 2016

Décomposition DGI

Commune	Quartier	Section	Parcelle
038342	0	D	56

Informations de la parcelle

Département	ISERE (38)
Commune	ROISSARD (038342)
Surface cadastrale	517 m <sup>2</sup>
Adresse	COURANSONNE
Date d'acte	04/10/1989

Monsieur BESSON Andre Pierre

PROPRIETAIRE MBXCPZ

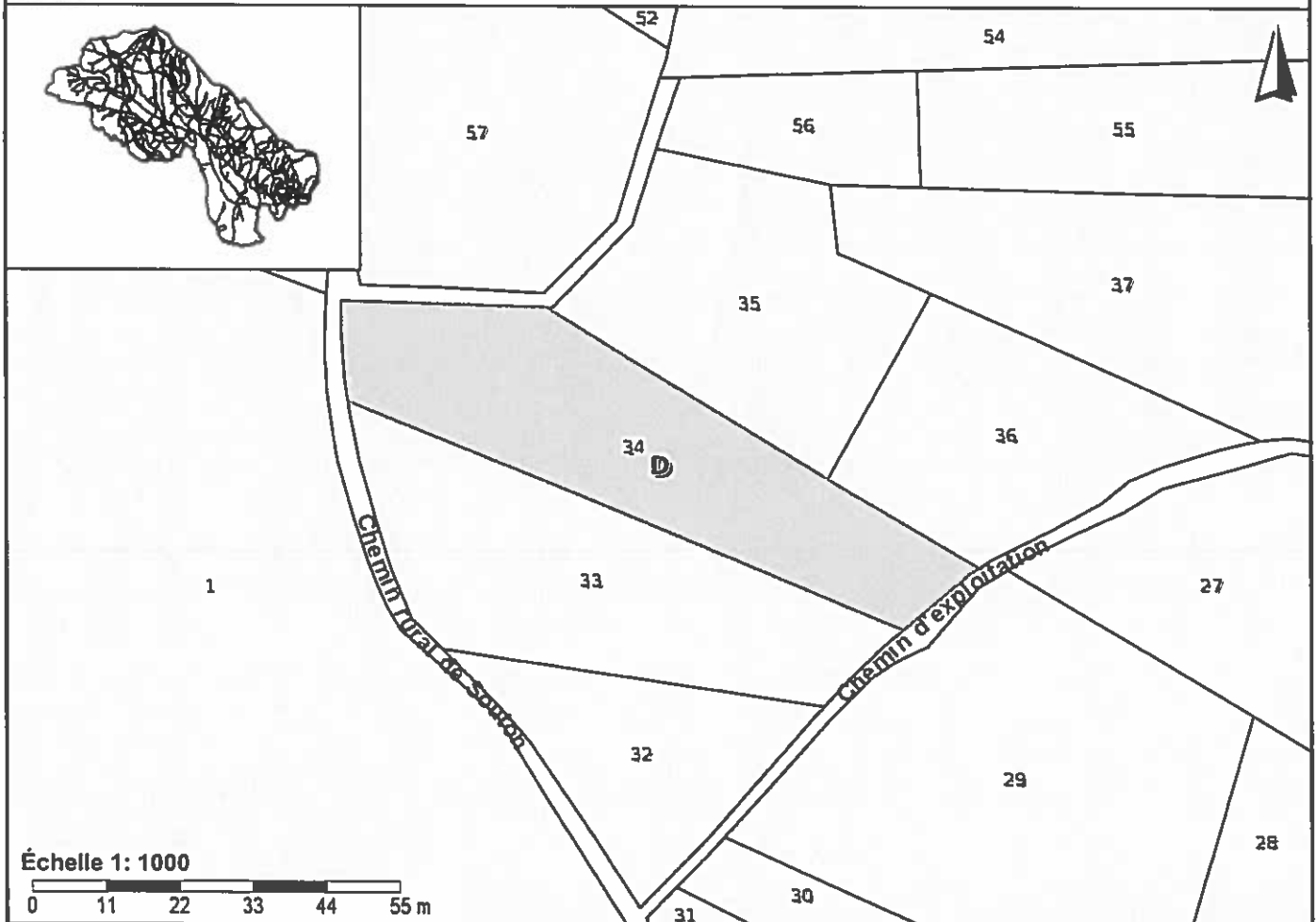
Informations complémentaires

PLU	517 m <sup>2</sup> en N (Zone naturelle)
PPR	563.83175399633 m <sup>2</sup> en Zone de risques moyens à forts (Zone de risques moyens à forts)



Trièves

## Roissard - Extrait cadastral : 3420000D0034



## Décomposition DGI

Commune	Quartier	Section	Parcelle
038342	0	D	34

## Informations de la parcelle

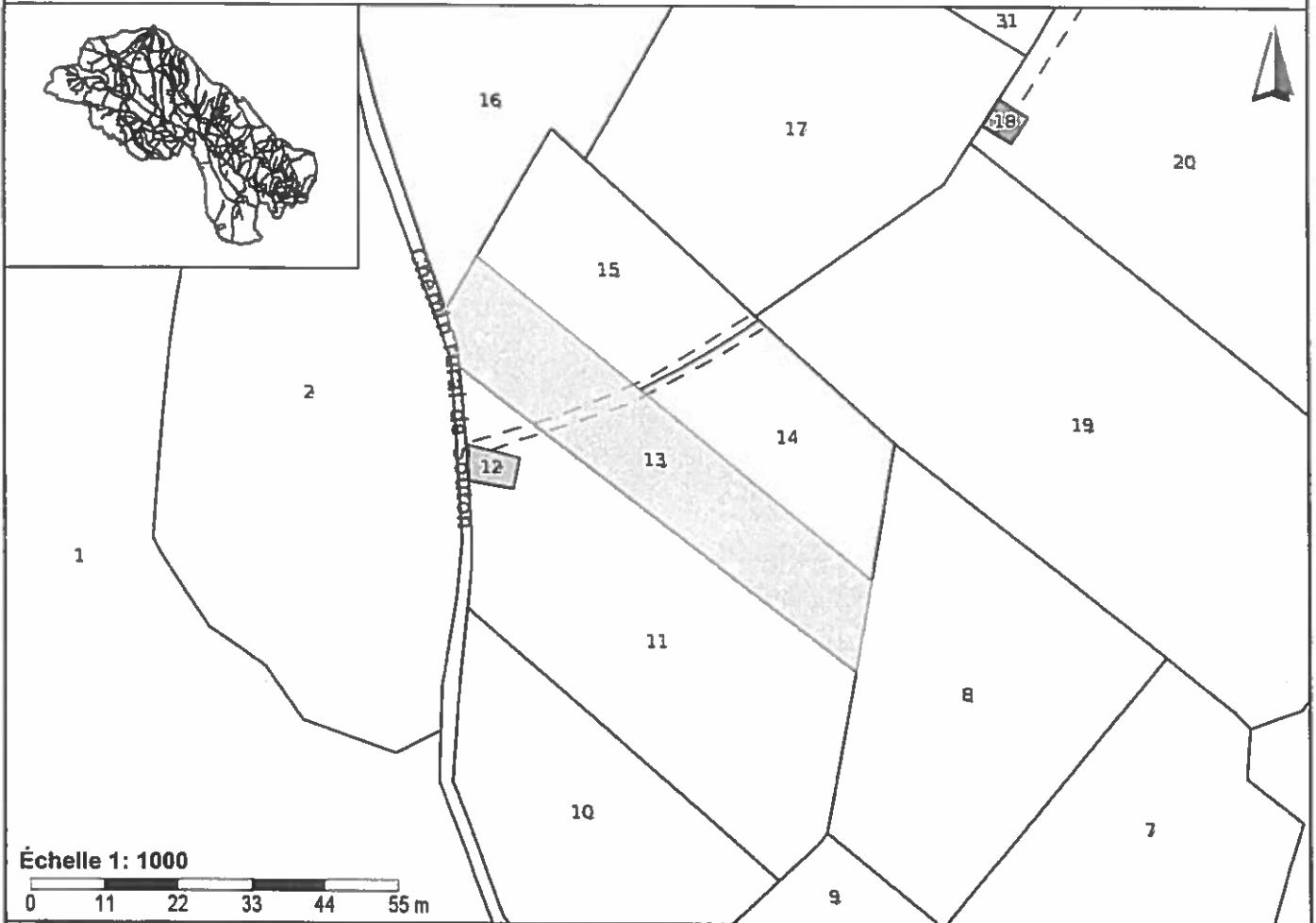
Département	ISERE (38)
Commune	ROISSARD (038342)
Surface cadastrale	1755 m <sup>2</sup>
Adresse	COURANSONNE
Date d'acte	01/01/1988

## Propriétaires

Madame TATIN Ghislaine Nicole	
PROPRIETAIRE	MBWX2S

## Informations complémentaires

PLU	1755 m <sup>2</sup> en N (Zone naturelle)
PPR	1818.49308001085 m <sup>2</sup> en Zone de risques moyens à forts (Zone de risques moyens à forts)



Année de mise à jour : 2016

**Décomposition DGI**

Commune	Quartier	Section	Parcelle
038342	0	D	13

**Informations de la parcelle**

Département	ISERE (38)
Commune	ROISSARD (038342)
Surface cadastrale	1030 m <sup>2</sup>
Adresse	COURANSONNE
Date d'acte	01/01/1970

**Propriétaires**

Monsieur LACHAUD Marcel	
PROPRIETAIRE	MBVGX3

**Informations complémentaires**

PIU	1030 m <sup>2</sup> en N (Zone naturelle)
PPR	1041.76554051613 m <sup>2</sup> en Zone de risques moyens à forts (Zone de risques moyens à forts)





Trièves

# Roissard - Extrait cadastral : 3420000D0036



### Décomposition DGI

Commune	Quartier	Section	Parcelle
038342	0	D	36

Département	ISERE (38)
Commune	ROISSARD (038342)
Surface cadastrale	1370 m <sup>2</sup>
Adresse	COURANSONNE
Date d'acte	30/12/2002

### Propriétaires

Monsieur KRÉB Raymond Joseph Adrien Seraphin	
PROPRIETAIRE	MBRTHD

### Informations complémentaires

PLU	1370 m <sup>2</sup> en N (Zone naturelle)
PPR	1296.65005850889 m <sup>2</sup> en Zone de risques moyens à forts (Zone de risques moyens à forts)



100 m

# Le cépage Onchette

Publié le 2012/12/07 par President



L'Onchette appelé aussi ouchette, n'a été décrit par personne, il est ignoré des ampélographes Pulliat, Viala et Rosendra. Ce cépage est mentionné au congrès des viticulteurs à Dijon en 1845 par Gras et Buesson. Article repris dans le Progrès Agricole de 1897. Il est signalé dans le bulletin de l'OIV (Office International de la Vigne et du Vin) de 2004 comme ayant un lien possible de parenté avec le Gouais\*.

Cité par Pierre GALET dans son ouvrage « Cépages et vignobles de France », et dans « Ampélographie Française en 1990 », il nous informe qu'une surface de 12ha est cultivée en référence du cadastre viticole de 1958 (nous en avons comptabilisé environs 15 ha). Répartie sur 28 communes principalement dans la vallée du Drac de Nantes à Ratier à Beaufin ainsi qu'à Entraigues et Valbonnais. Ce cépage existe aussi à Rojssard, Lavars, St Aray et Mayres Savel. Dans le cadastre de 2006, l'Onvin ne mentionne plus ce cépage.

Nous en avons retrouvé formalisé dans des documents anciens sur Mens, St Jean d'Hérans, Cordéac et d'autres ... <http://vignerons-trieves.com/vignes/les-cepages/documents-anciens-cepages/>