



Novembre 2018

**SMAT DU HAUT-ALLIER
42 AVENUE VICTOR HUGO – 43300 LANGEAC**

Document d'Objectifs Natura 2000

Site FR 8301074

« Val d'Allier Vieille-Brioude \ Langeac »

Atlas cartographique



Maître d'ouvrage

Syndicat Mixte d'Aménagement du Haut-Allier

Ministère en charge de l'environnement – DREAL Auvergne Rhône-Alpes

Financements Union Européenne : FEADER

Opérateurs Natura 2000 associés

Structure : Syndicat Mixte d'Aménagement du Haut-Allier

Chargés d'étude : Eloi RONDEAU et Laurent BERNARD

Rédaction de l'Atlas cartographique

Coordination : Laurent BERNARD

Rédaction : Eloi RONDEAU

Relecture et corrections : Laurent BERNARD

Références à utiliser

BERNARD L., RONDEAU E. Document d'Objectifs du site Natura 2000 FR8301074 « Val d'Allier Vieille-Brioude / Langeac » « Atlas cartographique ». SMAT Haut-Allier. 2018. 49p

Sommaire

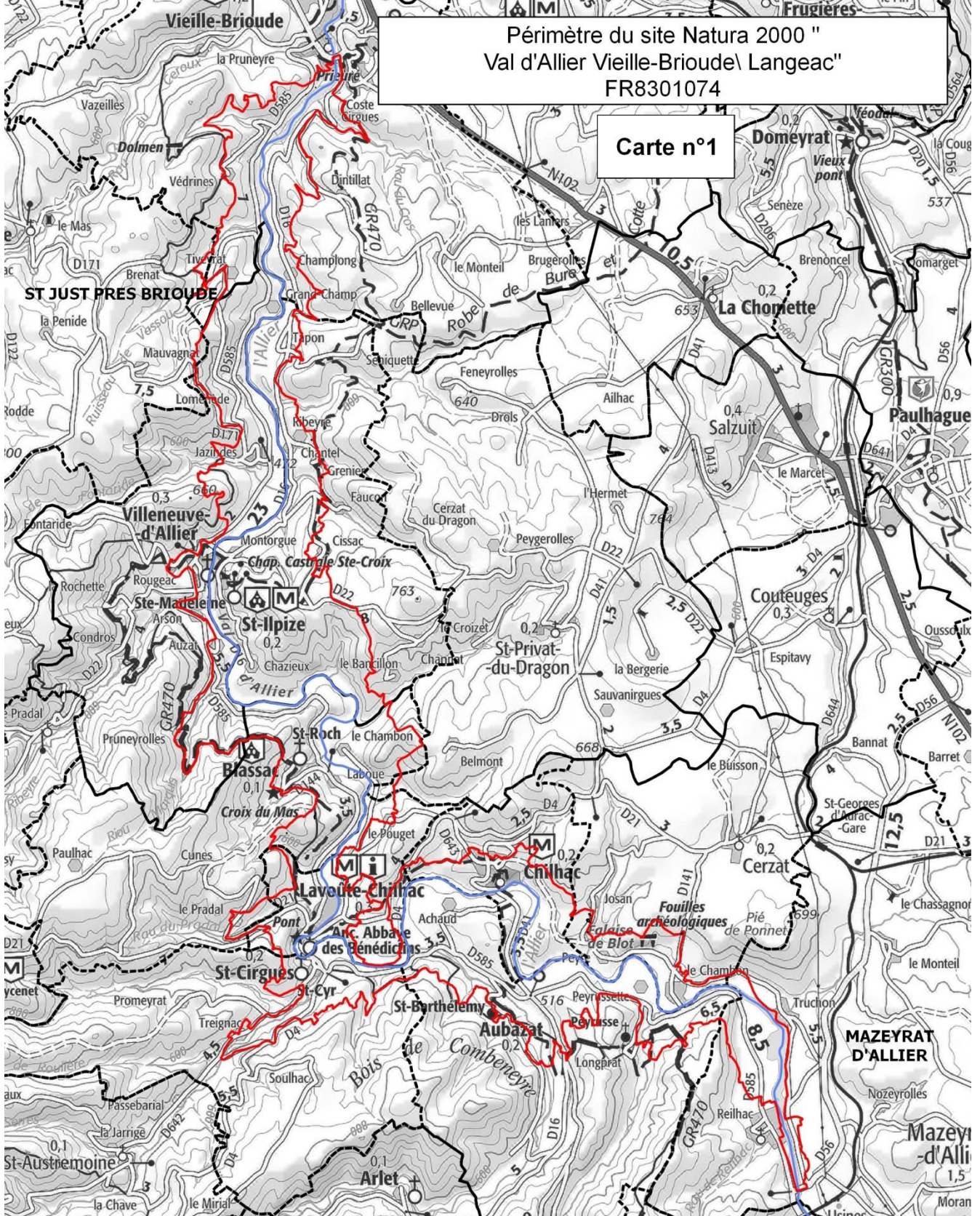
Carte	Titre	Page
Carte 1	Périmètre du site Natura 2000 « Val d'Allier Vieille-Brioude/Langeac » FR8301074	1
Carte 2.1 à 2.17	Habitats naturels	3
Carte 3	Site Natura 2000 « Val d'Allier Vieille-Brioude/Langeac » FR8301074 Espèces végétales patrimoniales	21
Carte 4	Site Natura 2000 « Val d'Allier Vieille-Brioude/Langeac » FR8301074 Répartition de la Loutre	23
Carte 5.1	Site Natura 2000 « Val d'Allier Vieille-Brioude/Langeac » FR8301074 Chiroptères d'intérêt communautaire gîtes de reproduction	25
Carte 5.2	Site Natura 2000 « Val d'Allier Vieille-Brioude/Langeac » FR8301074 Chiroptères d'intérêt communautaire gîtes d'hivernage	27
Carte 5.3	Site Natura 2000 « Val d'Allier Vieille-Brioude/Langeac » FR8301074 Chiroptères d'intérêt communautaire gîtes d'hivernage – Grand Rhinolophe	28
Carte 5.4	Site Natura 2000 « Val d'Allier Vieille-Brioude/Langeac » FR8301074 Chiroptères d'intérêt communautaire gîtes de reproduction – Grand Rhinolophe	30
Carte 5.5	Site Natura 2000 « Val d'Allier Vieille-Brioude/Langeac » FR8301074 Chiroptères d'intérêt communautaire gîtes d'hivernage – Petit Rhinolophe	31
Carte 5.6	Site Natura 2000 « Val d'Allier Vieille-Brioude/Langeac » FR8301074 Chiroptères d'intérêt communautaire gîtes de reproduction – Petit Rhinolophe	33
Carte 5.7	Site Natura 2000 « Val d'Allier Vieille-Brioude/Langeac » FR8301074 Chiroptères d'intérêt communautaire gîtes de reproduction – Murin à oreilles échanquées	34
Carte 5.8	Site Natura 2000 « Val d'Allier Vieille-Brioude/Langeac » FR8301074 Chiroptères d'intérêt communautaire gîtes d'hivernage – Barbastelle	36
Carte 5.9	Site Natura 2000 « Val d'Allier Vieille-Brioude/Langeac » FR8301074 Chiroptères d'intérêt communautaire gîtes de reproduction – Barbastelle	38
Carte 6	Site Natura 2000 « Val d'Allier Vieille-Brioude/Langeac » FR8301074 Amphibien d'intérêt communautaire	39
Carte 7	Site Natura 2000 « Val d'Allier Vieille-Brioude/Langeac » FR8301074 Faune piscicole d'intérêt communautaire	41
Carte 8.1	Site Natura 2000 « Val d'Allier Vieille-Brioude/Langeac » FR8301074 Odonates d'intérêt communautaire	43
Carte 8.2	Site Natura 2000 « Val d'Allier Vieille-Brioude/Langeac » FR8301074 Lépidoptères d'intérêt communautaire	45
Carte 8.3	Site Natura 2000 « Val d'Allier Vieille-Brioude/Langeac » FR8301074 Coléoptères d'intérêt communautaire	47
Carte 9	Site Natura 2000 « Val d'Allier Vieille-Brioude/Langeac » FR8301074 Principaux chemins de randonnée pédestre	49

Carte N°1 :

Périmètre du site Natura 2000
« Val d'Allier Vieille-Brioude/Langeac »
FR8301074

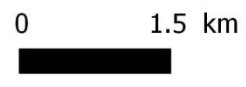
Périmètre du site Natura 2000 "
Val d'Allier Vieille-Brioude\ Langeac"
FR8301074

Carte n°1



Légende

- Limites du site Natura 2000
- Limites communales



Date : mai 2018

Source : réalisation SMAT HA SCAN25/50/100 CRAIG

IGN 2015

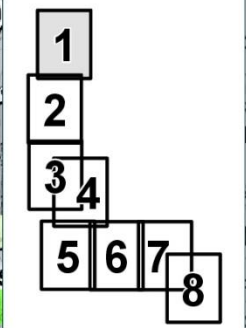
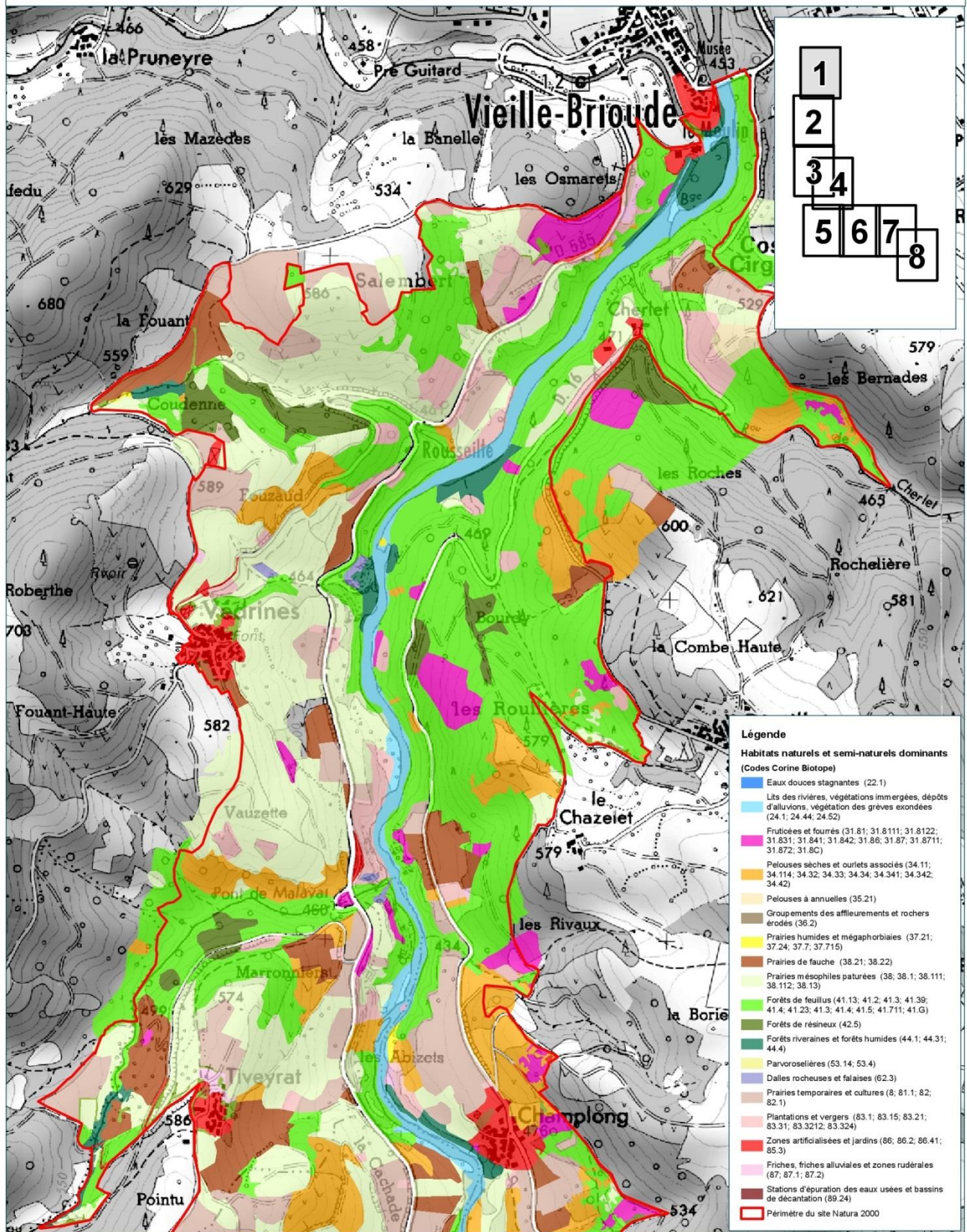
Cartes N°2.1 à 2.17 :

Habitats naturels et semi-naturels puis
d'intérêt communautaire (Natura 2000)

du site Natura 2000

« Val d'Allier Vieille-Brioude/Langeac »

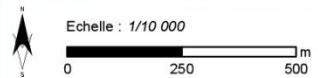
FR8301074



Légende

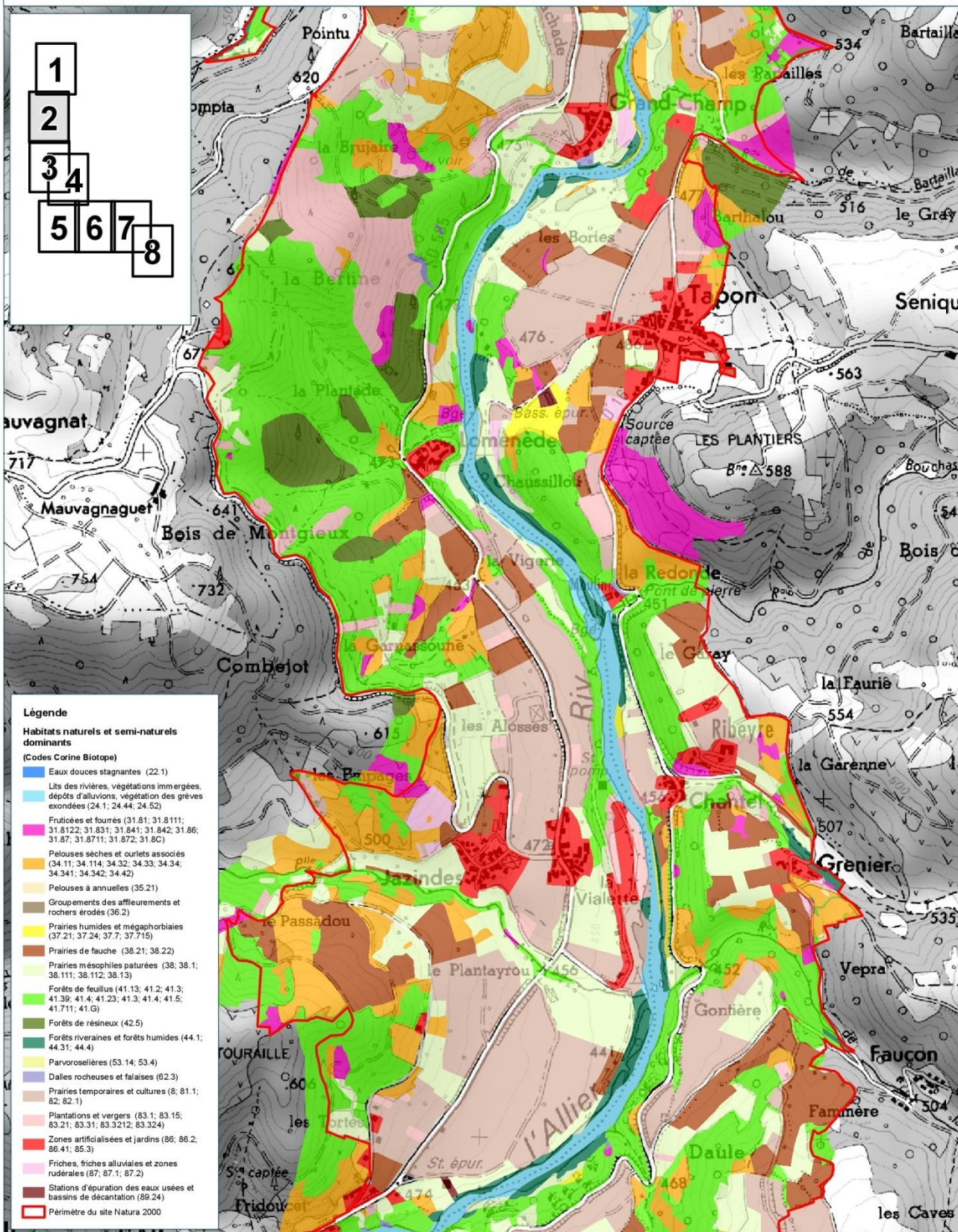
Habitats naturels et semi-naturels dominants
(Codes Corine Biotope)

- Eaux douces stagnantes (22.1)
- Lits des rivières, végétations immergées, dépôts d'alluvions, végétation des grèves exondées (24.1; 24.44; 24.52)
- Fruticées et fourrés (31.81; 31.8111; 31.8122; 31.831; 31.841; 31.842; 31.86; 31.87; 31.8711; 31.872; 31.8C)
- Pelouses sèches et ourlets associés (34.11; 34.114; 34.32; 34.33; 34.34; 34.341; 34.342; 34.42)
- Pelouses à annuelles (35.21)
- Groupements des affleurements et rochers érodés (36.2)
- Prairies humides et mégaphorbiaies (37.21; 37.24; 37.7; 37.715)
- Prairies de fauche (38.21; 38.22)
- Prairies mésophiles pâturées (38; 38.1; 38.111; 38.112; 38.13)
- Forêts de feuillus (41.13; 41.2; 41.3; 41.39; 41.4; 41.23; 41.3; 41.4; 41.5; 41.711; 41.G)
- Forêts de résineux (42.5)
- Forêts riveraines et forêts humides (44.1; 44.31; 44.4)
- Parvosièrilles (53.14; 53.4)
- Dalles rocheuses et falaises (62.3)
- Prairies temporaires et cultures (8; 8.1; 8.2; 8.2.1)
- Plantations et vergers (83.1; 83.15; 83.21; 83.31; 83.3212; 83.324)
- Zones artificialisées et jardins (86; 86.2; 86.41; 86.3)
- Friches, friches alluviales et zones rudérales (87; 87.1; 87.2)
- Stations d'épuration des eaux usées et bassins de décantation (89.24)
- Périmètre du site Natura 2000



Finalisation de la cartographie des habitats naturels sur le site Natura 2000 « Val d'Allier Vieille-Brioude / Langeac » FR8301074
S.M.A.T. du Haut-Allier

Sources : Terrain Mosaïque Environnement 2016
Fonds : © IGN - SCAN 25®
Date de réalisation : 01/12/2016

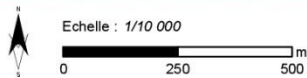


Légende

Habitats naturels et semi-naturels dominants

(Codes Corine Biotope)

- Eaux douces stagnantes (22.1)
- Lits des rivières, végétations immergées, dépôts d'alluvions, végétation des grèves exondées (24.1; 24.44; 24.52)
- Fruticées et fourrés (31.81; 31.811; 31.812; 31.831; 31.841; 31.842; 31.86; 31.87; 31.8711; 31.872; 31.8C)
- Pelouses sèches et ourlets associés (34.11; 34.114; 34.32; 34.33; 34.34; 34.341; 34.342; 34.42)
- Pelouses à annuelles (35.21)
- Groupements des affleurements et rochers érodés (36.2)
- Prairies humides et mégaphorbiales (37.21; 37.24; 37.7; 37.715)
- Prairies de fauche (38.21; 38.22)
- Prairies mésophiles pâturées (38; 38.1; 38.111; 38.112; 38.13)
- Forêts de feuillus (41.13; 41.2; 41.3; 41.39; 41.4; 41.23; 41.3; 41.4; 41.5; 41.711; 41.G)
- Forêts de résineux (42.5)
- Forêts riveraines et forêts humides (44.1; 44.31; 44.4)
- Parvorsièrères (53.14; 53.4)
- Dalles rocheuses et falaises (62.3)
- Prairies temporaires et cultures (8; 81.1; 82; 82.1)
- Plantations et vergers (83.1; 83.15; 83.21; 83.31; 83.3212; 83.324)
- Zones artificialisées et jardins (86; 86.2; 86.41; 85.3)
- Friches, friches alluviales et zones rudérales (87; 87.1; 87.2)
- Stations d'épuration des eaux usées et bassins de décantation (89.24)
- Périmètre du site Natura 2000

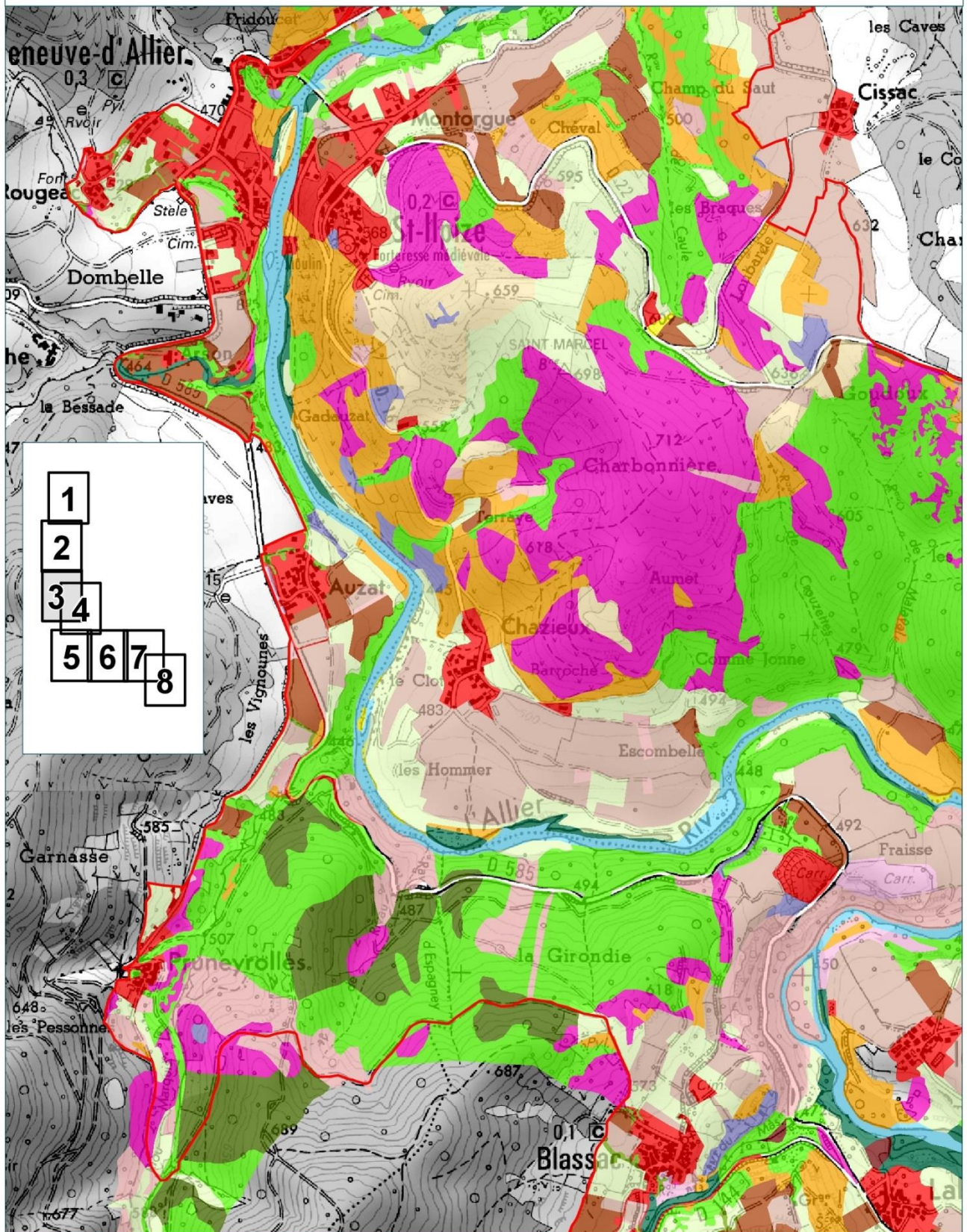


Finalisation de la cartographie des habitats naturels sur le site Natura 2000 « Val de l'Allier Vieille-Brioude / Langeac » FR8301074

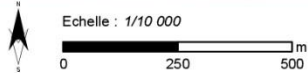
S.M.A.T. du Haut-Allier

Sources : Terrain Mosaïque Environnement 2016
Fonds : © IGN - SCAN 250
Date de réalisation : 01/12/2016





- | |
|---|
| 1 |
| 2 |
| 3 |
| 4 |
| 5 |
| 6 |
| 7 |
| 8 |

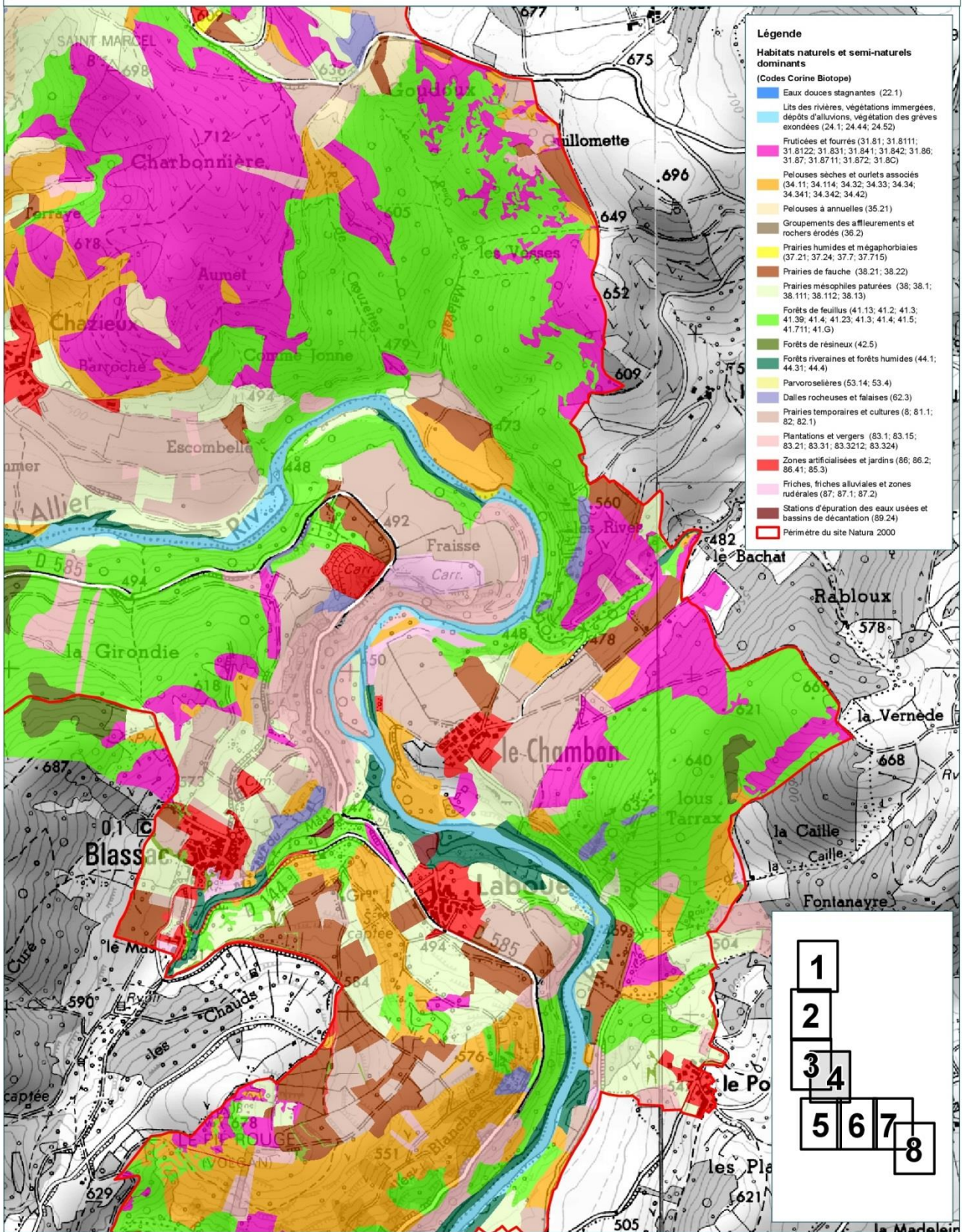


Finalisation de la cartographie des habitats naturels
sur le site Natura 2000
« Val d'Allier Vieille-Brioude / Langeac » FR8301074

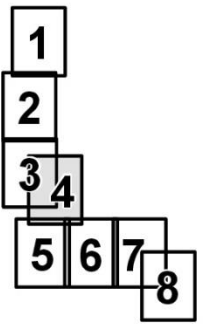
S.M.A.T. du Haut-Allier

Sources : Terrain Mosaïque Environnement 2016
Fonds : © IGN - SCAN 25®
Date de réalisation : 01/12/2016





- Légende**
- Habitats naturels et semi-naturels dominants**
(Codes Corine Biotope)
- Eaux douces stagnantes (22.1)
 - Lits des rivières, végétations immergées, dépôts d'alluvions, végétation des grèves exondées (24.1; 24.44; 24.52)
 - Fruticées et fourrés (31.81; 31.8111; 31.8122; 31.831; 31.841; 31.842; 31.86; 31.87; 31.8711; 31.872; 31.8C)
 - Pelouses sèches et ourlets associés (34.11; 34.114; 34.32; 34.33; 34.34; 34.341; 34.342; 34.42)
 - Pelouses à annuelles (35.21)
 - Groupements des affleurements et rochers érodés (36.2)
 - Prairies humides et mégaphorbiaies (37.21; 37.24; 37.7; 37.715)
 - Prairies de fauche (38.21; 38.22)
 - Prairies mésophiles pâturées (38; 38.1; 38.111; 38.112; 38.13)
 - Forêts de feuillus (41.13; 41.2; 41.3; 41.39; 41.4; 41.23; 41.3; 41.4; 41.5; 41.71; 41.G)
 - Forêts de résineux (42.5)
 - Forêts riveraines et forêts humides (44.1; 44.31; 44.4)
 - Parvroselières (53.14; 53.4)
 - Dalles rocheuses et falaises (62.3)
 - Prairies temporaires et cultures (8; 8.1; 8.2; 8.2.1)
 - Plantations et vergers (83.1; 83.15; 83.21; 83.31; 83.3212; 83.324)
 - Zones artificialisées et jardins (86; 86.2; 86.41; 85.3)
 - Friches, friches alluviales et zones rudérales (87; 87.1; 87.2)
 - Stations d'épuration des eaux usées et bassins de décantation (89.24)
 - Périmètre du site Natura 2000

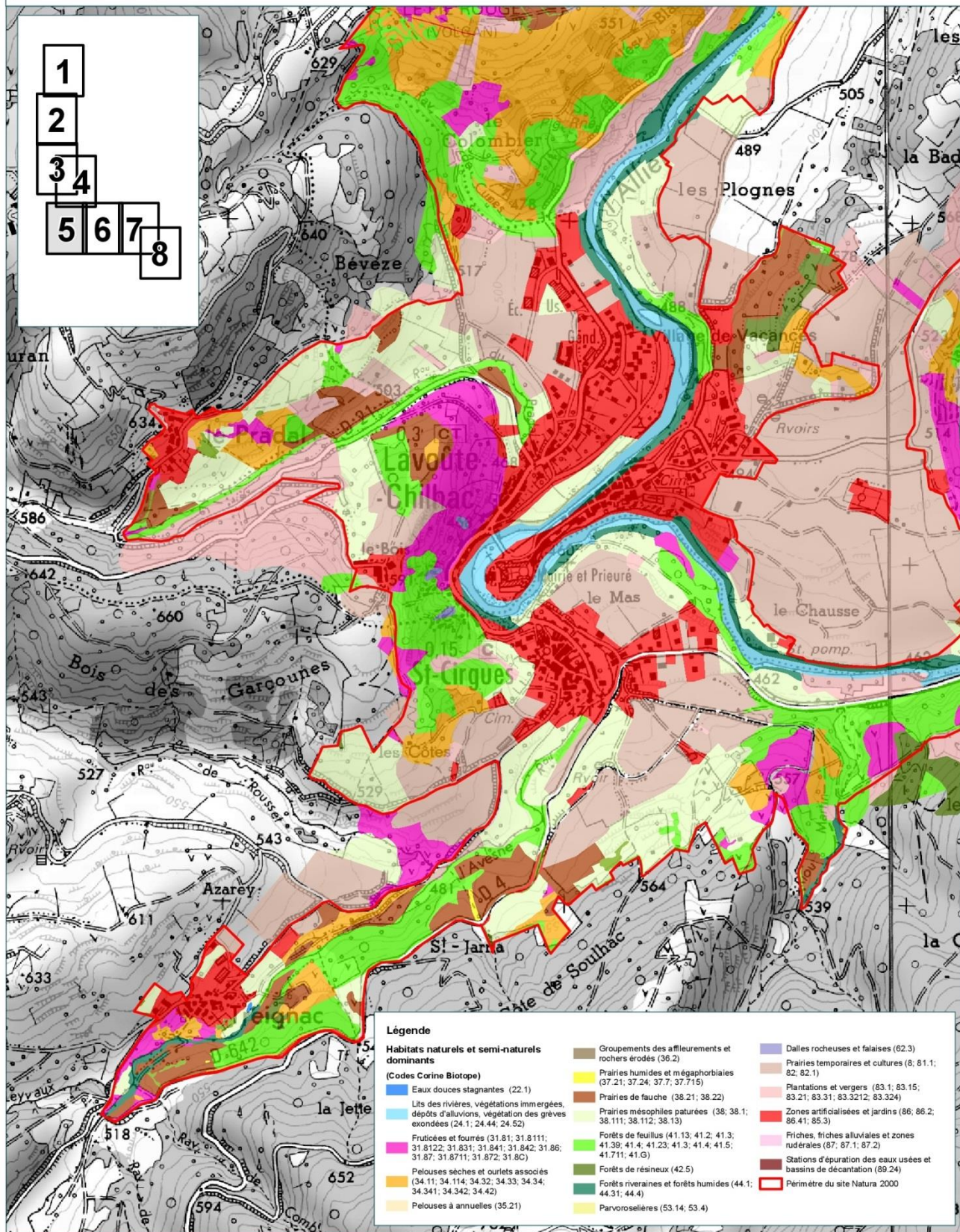
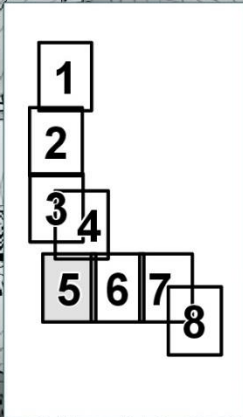


Echelle : 1/10 000
 0 250 500 m

Finalisation de la cartographie des habitats naturels sur le site Natura 2000 « Val d'Allier Vieille-Brioude / Langeac » FR8301074
 S.M.A.T. du Haut-Allier

Sources : Terrain Mosaïque Environnement 2016
 Fonds : © IGN - SCAN 25®
 Date de réalisation : 01/12/2016

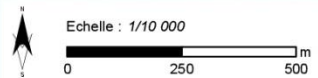




Légende

Habitats naturels et semi-naturels dominants
(Codes Corine Biotope)

Eaux douces stagnantes (22.1)	Groupements des affleurements et rochers érodés (36.2)	Dalles rocheuses et falaises (62.3)
Lits des rivières, végétations immergées, dépôts d'alluvions, végétation des grèves exondées (24.1; 24.44; 24.52)	Prairies humides et mégaphorbiaies (37.21; 37.24; 37.7; 37.715)	Prairies temporaires et cultures (8; 81.1; 82; 82.1)
Fruticées et fourrés (31.81; 31.811; 31.8122; 31.831; 31.841; 31.842; 31.86; 31.87; 31.8711; 31.872; 31.8C)	Prairies de fauche (38.21; 38.22)	Plantations et vergers (83.1; 83.15; 83.21; 83.31; 83.3212; 83.324)
Pelouses sèches et ourlets associés (34.11; 34.114; 34.32; 34.33; 34.34; 34.341; 34.342; 34.42)	Prairies mésophiles pâturées (38; 38.1; 38.111; 38.112; 38.13)	Zones artificialisées et jardins (86; 86.2; 86.41; 85.3)
Pelouses à annuelles (35.21)	Forêts de feuillus (41.13; 41.2; 41.3; 41.39; 41.4; 41.23; 41.3; 41.4; 41.5; 41.711; 41.6)	Friches, friches alluviales et zones rudérales (87; 87.1; 87.2)
	Forêts de résineux (42.5)	Stations d'épuration des eaux usées et bassins de décantation (89.24)
	Forêts riveraines et forêts humides (44.1; 44.31; 44.4)	Périmètre du site Natura 2000
	Parvroselières (53.14; 53.4)	

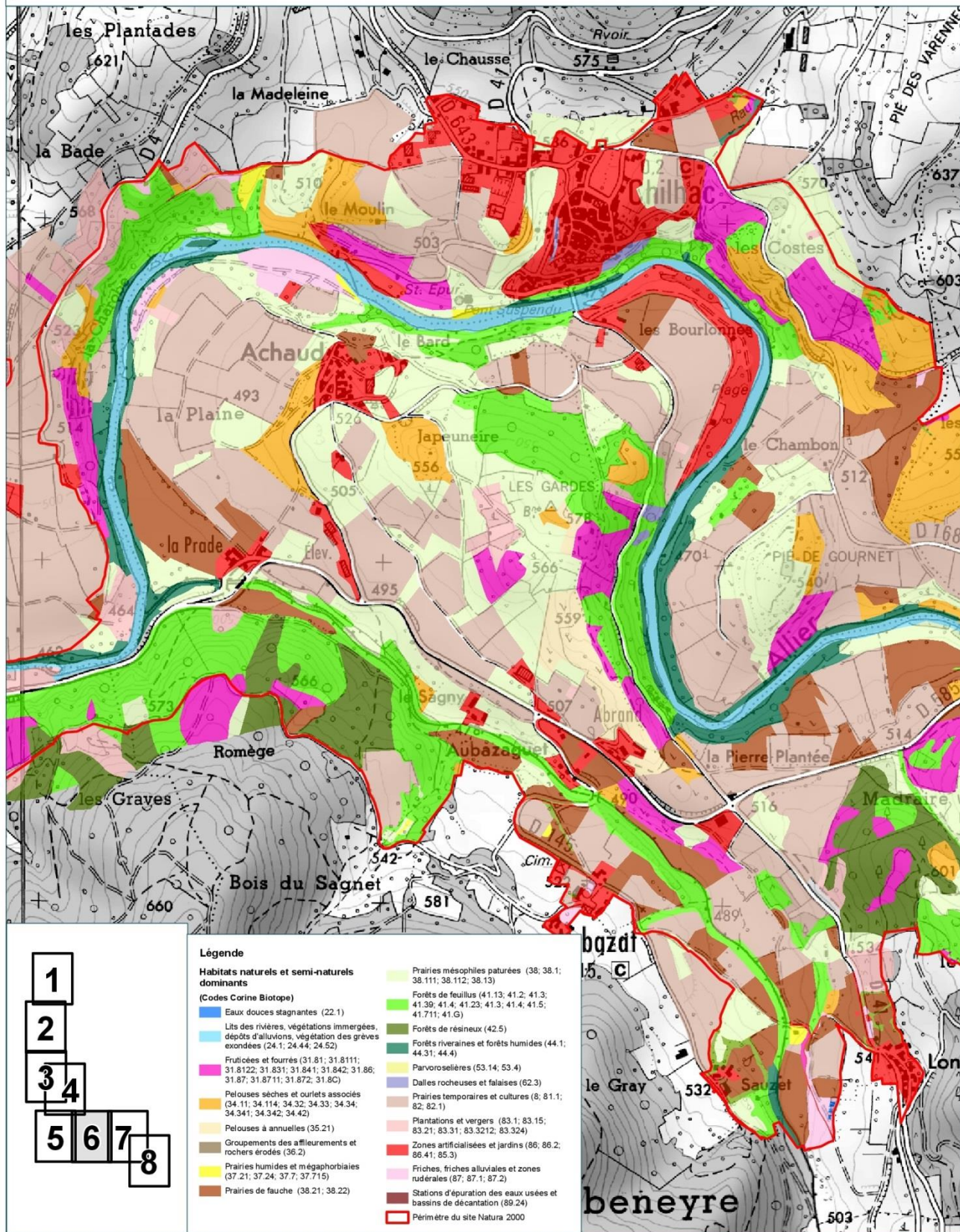


Finalisation de la cartographie des habitats naturels sur le site Natura 2000 « Val d'Allier Vieille-Brioude / Langeac » FR8301074

Sources : Terrain Mosaïque Environnement 2016
Fonds : © IGN - SCAN 25®
Date de réalisation : 01/12/2016

S.M.A.T. du Haut-Allier





- 1
- 2
- 3
- 4
- 5
- 6
- 7
- 8

Légende

Habitats naturels et semi-naturels dominants

(Codes Corine Biotope)

- 1. Eaux douces stagnantes (22.1)
- 2. Lits des rivières, végétations immergées, dépôts d'alluvions, végétation des grèves exondées (24.1; 24.44; 24.52)
- 3. Fruticées et fourrés (31.81; 31.811; 31.8122; 31.831; 31.841; 31.842; 31.86; 31.87; 31.8711; 31.872; 31.8C)
- 4. Pelouses sèches et ourlets associés (34.11; 34.114; 34.32; 34.33; 34.34; 34.341; 34.342; 34.42)
- 5. Pelouses à annuelles (35.21)
- 6. Groupements des affleurements et rochers érodés (36.2)
- 7. Prairies humides et mégaphorbiaies (37.21; 37.24; 37.7; 37.715)
- 8. Prairies de fauche (38.21; 38.22)
- 9. Prairies mésophiles pâturées (38; 38.1; 38.111; 38.112; 38.13)
- 10. Forêts de feuillus (41.13; 41.2; 41.3; 41.39; 41.4; 41.23; 41.3; 41.4; 41.5; 41.711; 41.G)
- 11. Forêts de résineux (42.5)
- 12. Forêts riveraines et forêts humides (44.1; 44.31; 44.4)
- 13. Parvoroisières (53.14; 53.4)
- 14. Dalles rocheuses et falaises (62.3)
- 15. Prairies temporaires et cultures (8; 8.11; 8.2; 8.21)
- 16. Plantations et vergers (83.1; 83.15; 83.21; 83.31; 83.3212; 83.324)
- 17. Zones artificialisées et jardins (86; 86.2; 86.41; 86.3)
- 18. Friches, friches alluviales et zones rudérales (87; 87.1; 87.2)
- 19. Stations d'épuration des eaux usées et bassins de décantation (89.24)
- 20. Périmètre du site Natura 2000

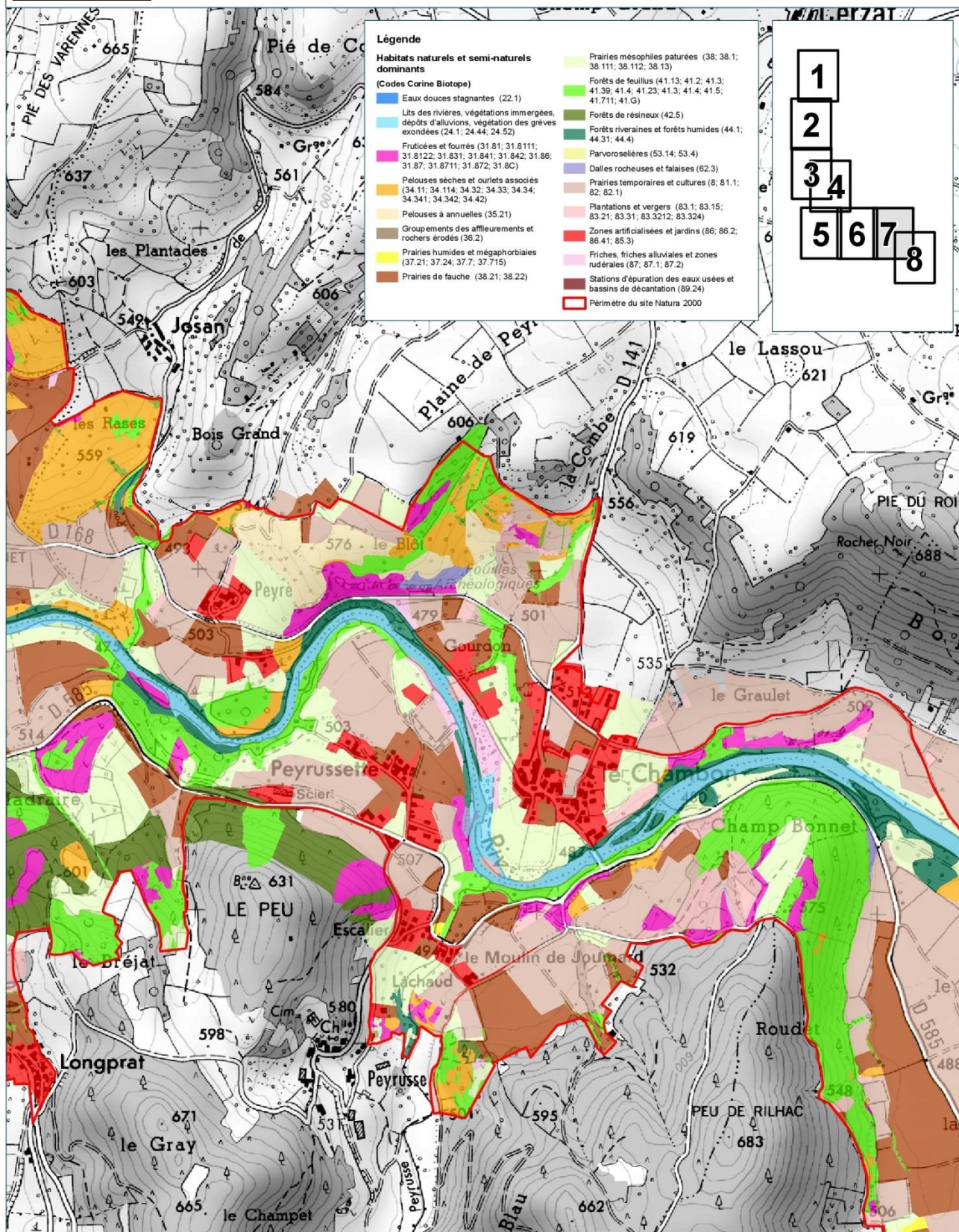


Finalisation de la cartographie des habitats naturels sur le site Natura 2000 « Val d'Allier Vieille-Brioude / Langeac » FR8301074

S.M.A.T. du Haut-Allier

Sources : Terrain Mosaïque Environnement 2016
Fonds : © IGN - SCAN 25®
Date de réalisation : 01/12/2016



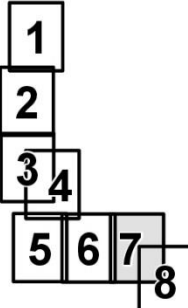


Légende

Habitats naturels et semi-naturels dominants

(Codes Corine Biotope)

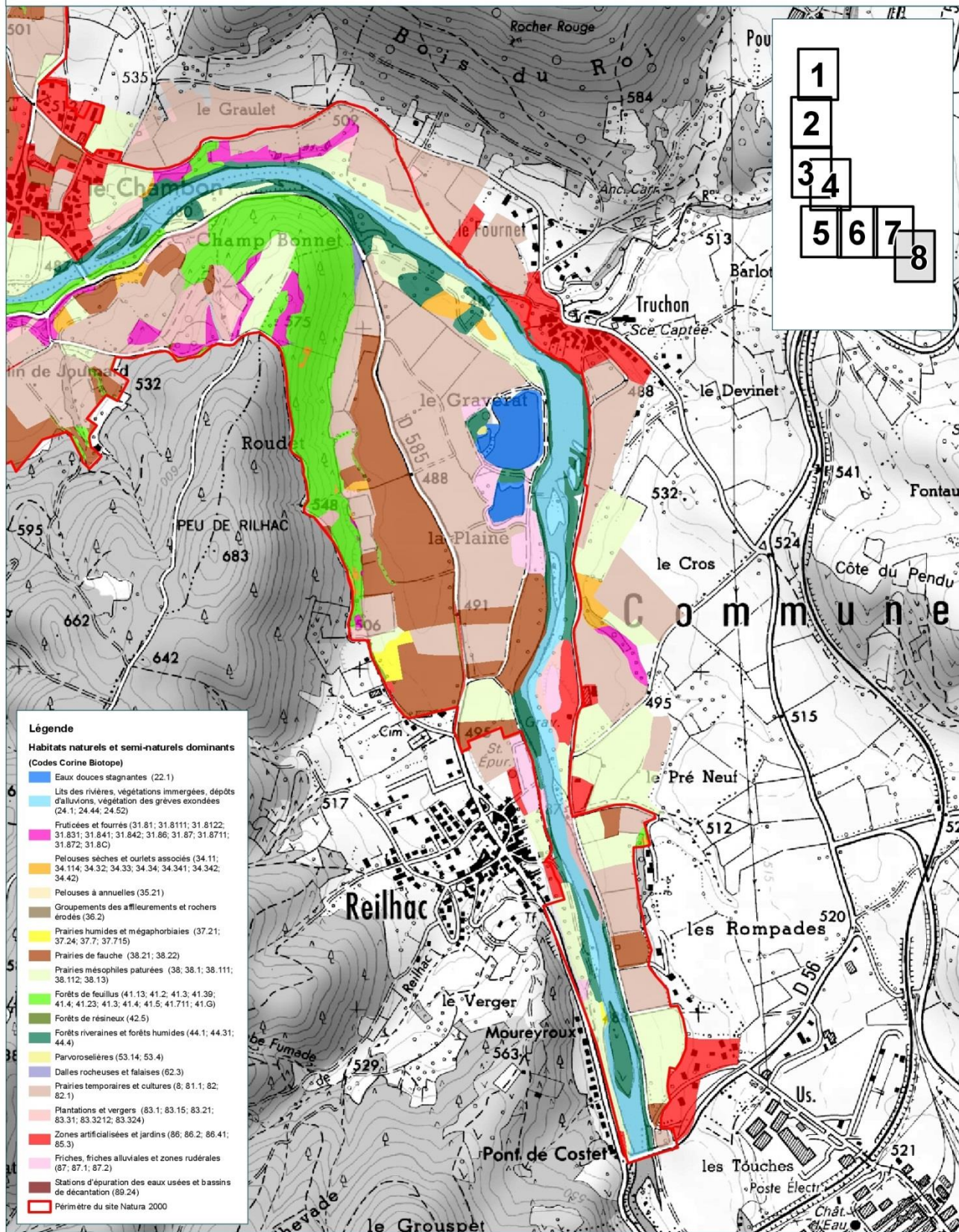
- Eaux douces stagnantes (22.1)
- Lits des rivières, végétations immergées, dépôts d'alluvions, végétation des grèves exondées (24.1; 24.44; 24.52)
- Fruticées et fourrés (31.81; 31.8111; 31.8122; 31.831; 31.841; 31.842; 31.86; 31.87; 31.8711; 31.872; 31.8C)
- Pelouses sèches et ourlets associés (34.11; 34.114; 34.32; 34.33; 34.34; 34.341; 34.342; 34.42)
- Pelouses à annuelles (35.21)
- Groupements des affleurements et rochers érodés (36.2)
- Prairies humides et mégaphorbiaies (37.21; 37.24; 37.7; 37.715)
- Prairies de fauche (38.21; 38.22)
- Prairies mésophiles pâturées (38; 38.1; 38.111; 38.112; 38.13)
- Forêts de feuillus (41.13; 41.2; 41.3; 41.39; 41.4; 41.23; 41.3; 41.4; 41.5; 41.711; 41.G)
- Forêts de résineux (42.5)
- Forêts riveraines et forêts humides (44.1; 44.31; 44.4)
- Parvoroselières (53.14; 53.4)
- Dalles rocheuses et falaises (62.3)
- Prairies temporaires et cultures (8; 8.1.1; 8.2; 8.2.1)
- Plantations et vergers (83.1; 83.15; 83.21; 83.31; 83.3212; 83.324)
- Zones artificialisées et jardins (86; 86.2; 86.41; 85.3)
- Friches, friches alluviales et zones rudérales (87; 87.1; 87.2)
- Stations d'épuration des eaux usées et bassins de décantation (89.24)
- Périmètre du site Natura 2000



Finalisation de la cartographie des habitats naturels sur le site Natura 2000 « Val de l'Allier Vieille-Brioude / Langeac » FR8301074
S.M.A.T. du Haut-Allier

Sources : Terrain Mosaïque Environnement 2016
Fonds : © IGN - SCAN 25®
Date de réalisation : 01/12/2016





1
2
3
4
5
6
7
8

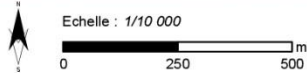
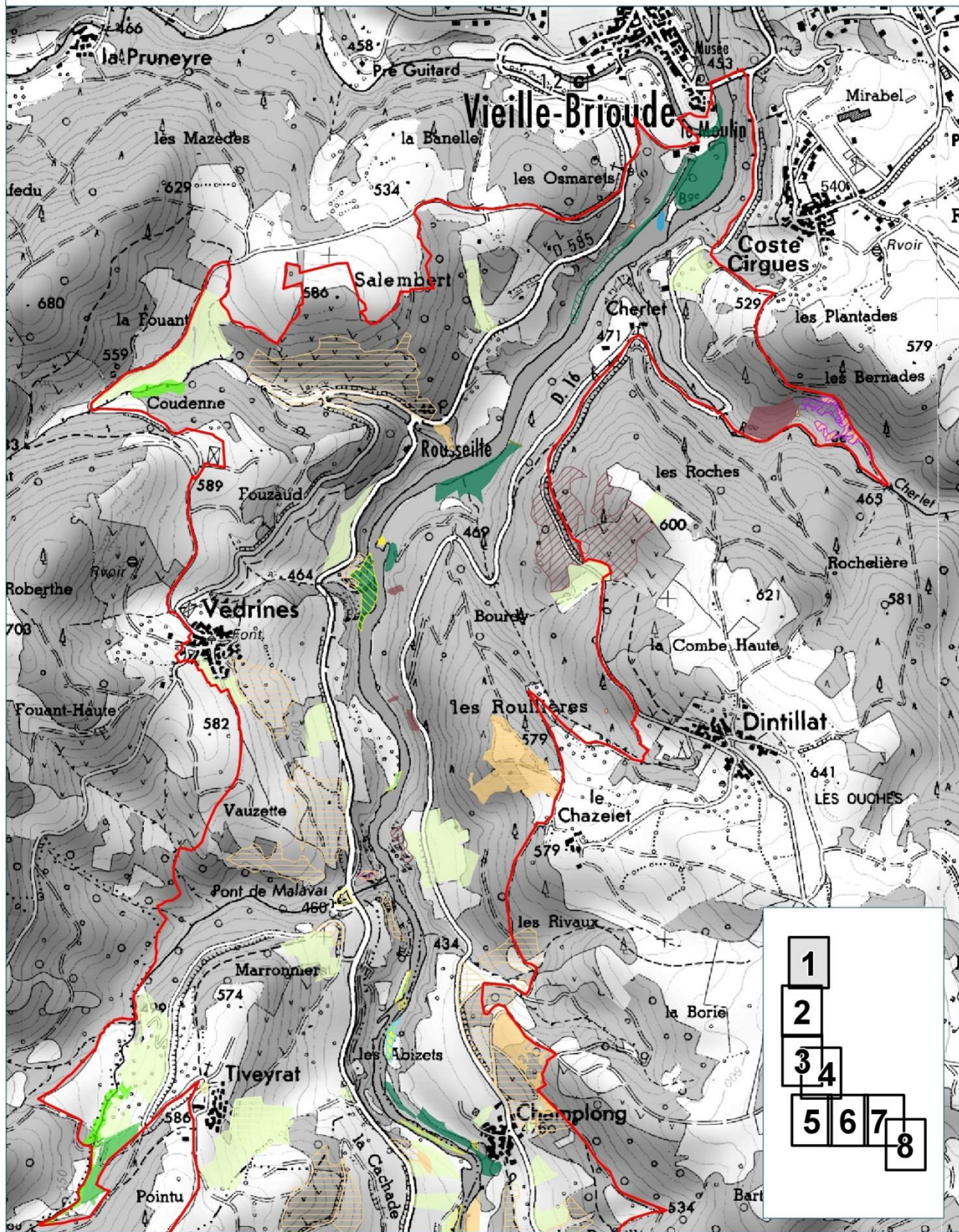
- Légende**
- Habitats naturels et semi-naturels dominants**
(Codes Corine Biotope)
- Eaux douces stagnantes (22.1)
 - Lits des rivières, végétations immergées, dépôts d'alluvions, végétation des grèves exondées (24.1; 24.44; 24.52)
 - Fruticées et fourrés (31.81; 31.8111; 31.8122; 31.831; 31.841; 31.842; 31.86; 31.87; 31.8711; 31.872; 31.8C)
 - Pelouses sèches et ourlets associés (34.11; 34.114; 34.32; 34.33; 34.34; 34.341; 34.342; 34.42)
 - Pelouses à annuelles (35.21)
 - Groupements des affleurements et rochers érodés (36.2)
 - Prairies humides et mégaphorbiaies (37.21; 37.24; 37.7; 37.715)
 - Prairies de fauche (38.21; 38.22)
 - Prairies mésophiles pâturées (38; 38.1; 38.111; 38.112; 38.13)
 - Forêts de feuillus (41.13; 41.2; 41.3; 41.39; 41.4; 41.23; 41.3; 41.4; 41.5; 41.711; 41.G)
 - Forêts de résineux (42.5)
 - Forêts riveraines et forêts humides (44.1; 44.31; 44.4)
 - Parvroselières (53.14; 53.4)
 - Dalles rocheuses et falaises (62.3)
 - Prairies temporaires et cultures (8; 81.1; 82; 82.1)
 - Plantations et vergers (83.1; 83.15; 83.21; 83.31; 83.3212; 83.324)
 - Zones artificialisées et jardins (86; 86.2; 86.41; 86.3)
 - Friches, friches alluviales et zones rudérales (87; 87.1; 87.2)
 - Stations d'épuration des eaux usées et bassins de décantation (89.24)
 - Périmètre du site Natura 2000



Finalisation de la cartographie des habitats naturels sur le site Natura 2000 « Val d'Allier Vieille-Brioude / Langeac » FR8301074
S.M.A.T. du Haut-Allier

Sources : Terrain Mosaïque Environnement 2016
Fonds : © IGN - SCAN 25®
Date de réalisation : 01/12/2016

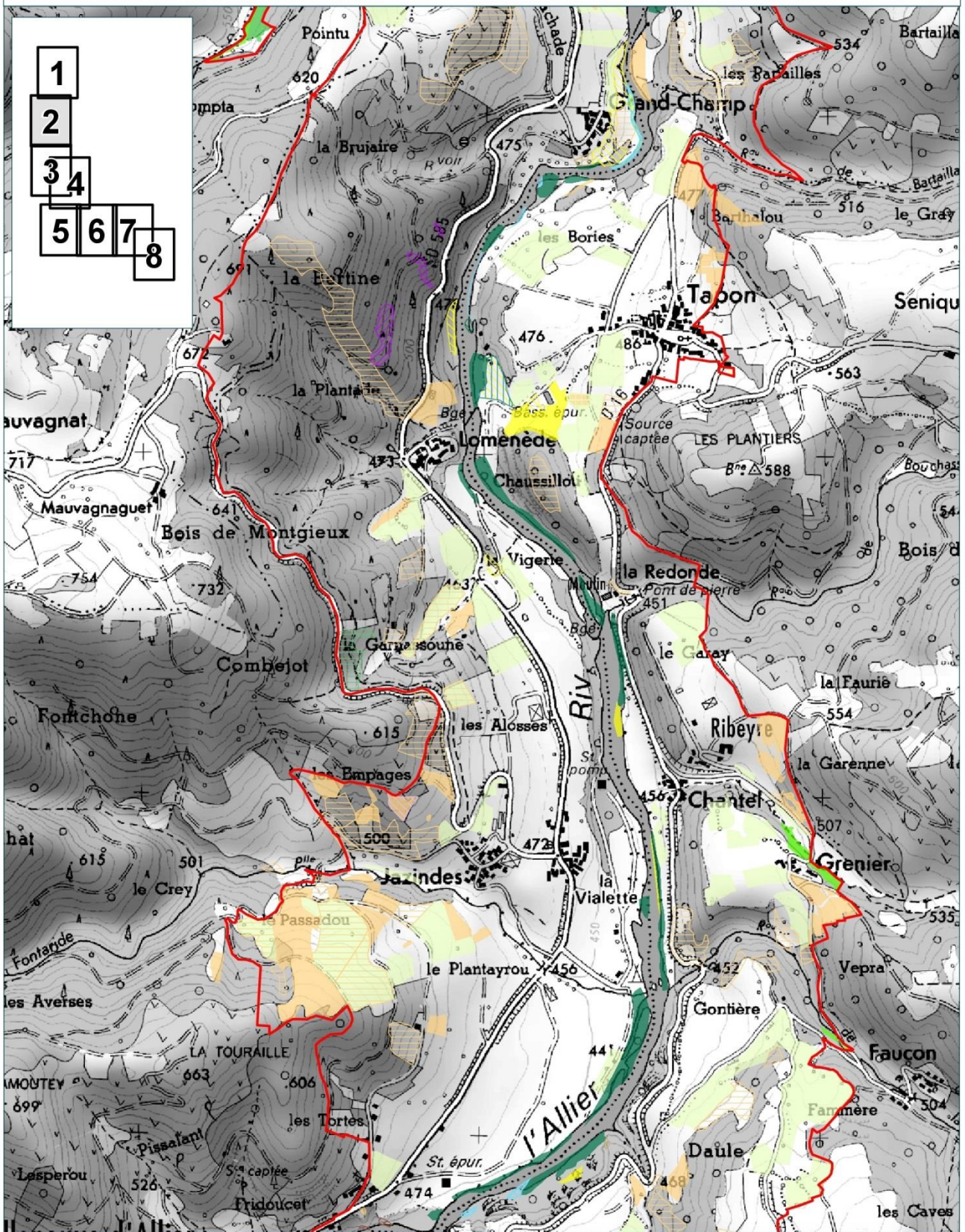




Finalisation de la cartographie des habitats naturels
sur le site Natura 2000
« Val de l'Allier Vieille-Brioude / Langeac » FR8301074
S.M.A.T. du Haut-Allier

Sources : Terrain Mosaïque Environnement 2016
Fonds : © IGN - SCAN 25®
Date de réalisation : 01/12/2016





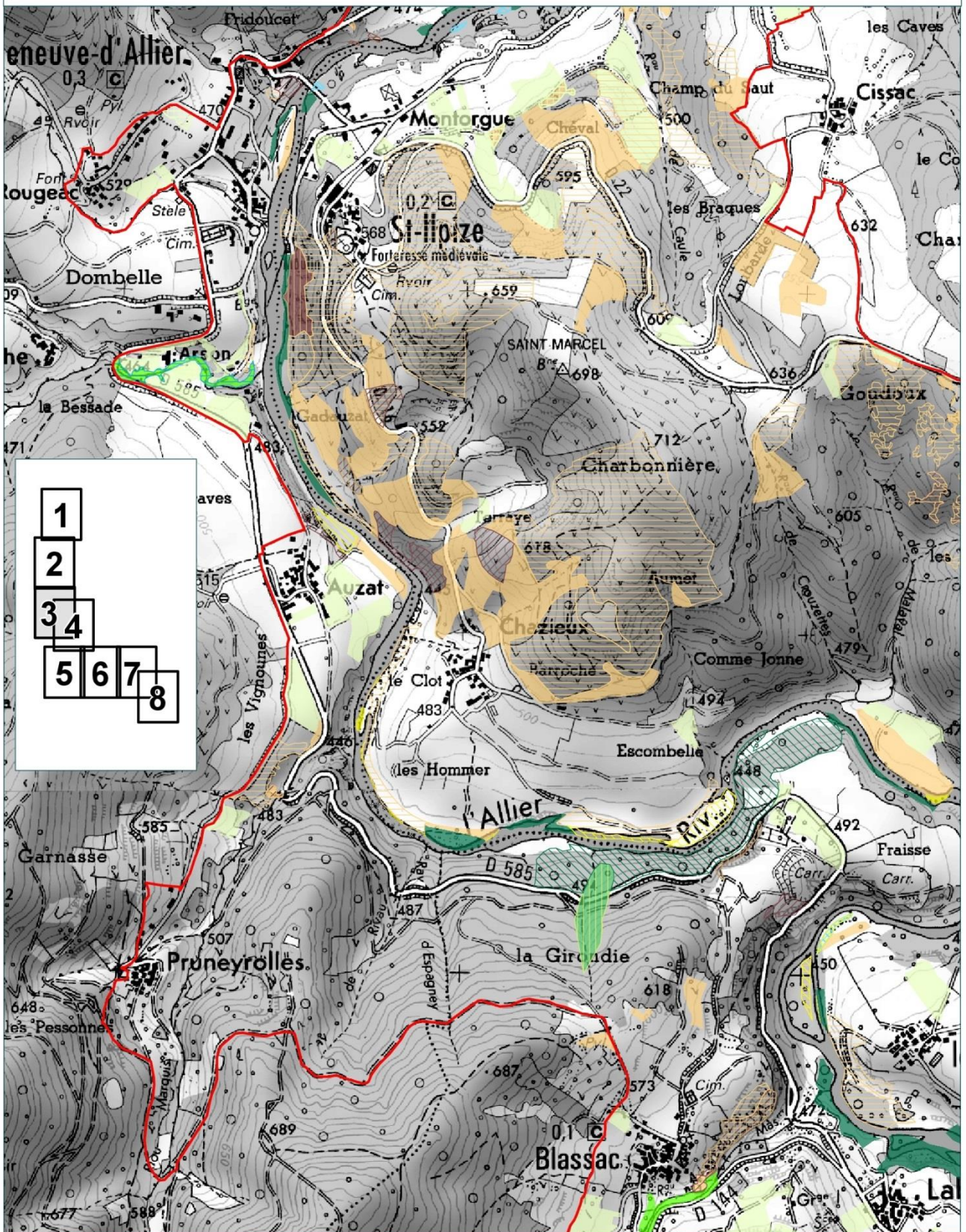
- 1
- 2
- 3
- 4
- 5
- 6
- 7
- 8



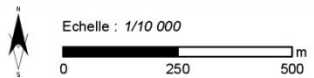
Finalisation de la cartographie des habitats naturels
 sur le site Natura 2000
 « Val d'Allier Vieille-Brioude / Langeac » FR8301074
 S.M.A.T. du Haut-Allier

Sources : Terrain Mosaïque Environnement 2016
 Fonds : © IGN - SCAN 25®
 Date de réalisation : 01/12/2016





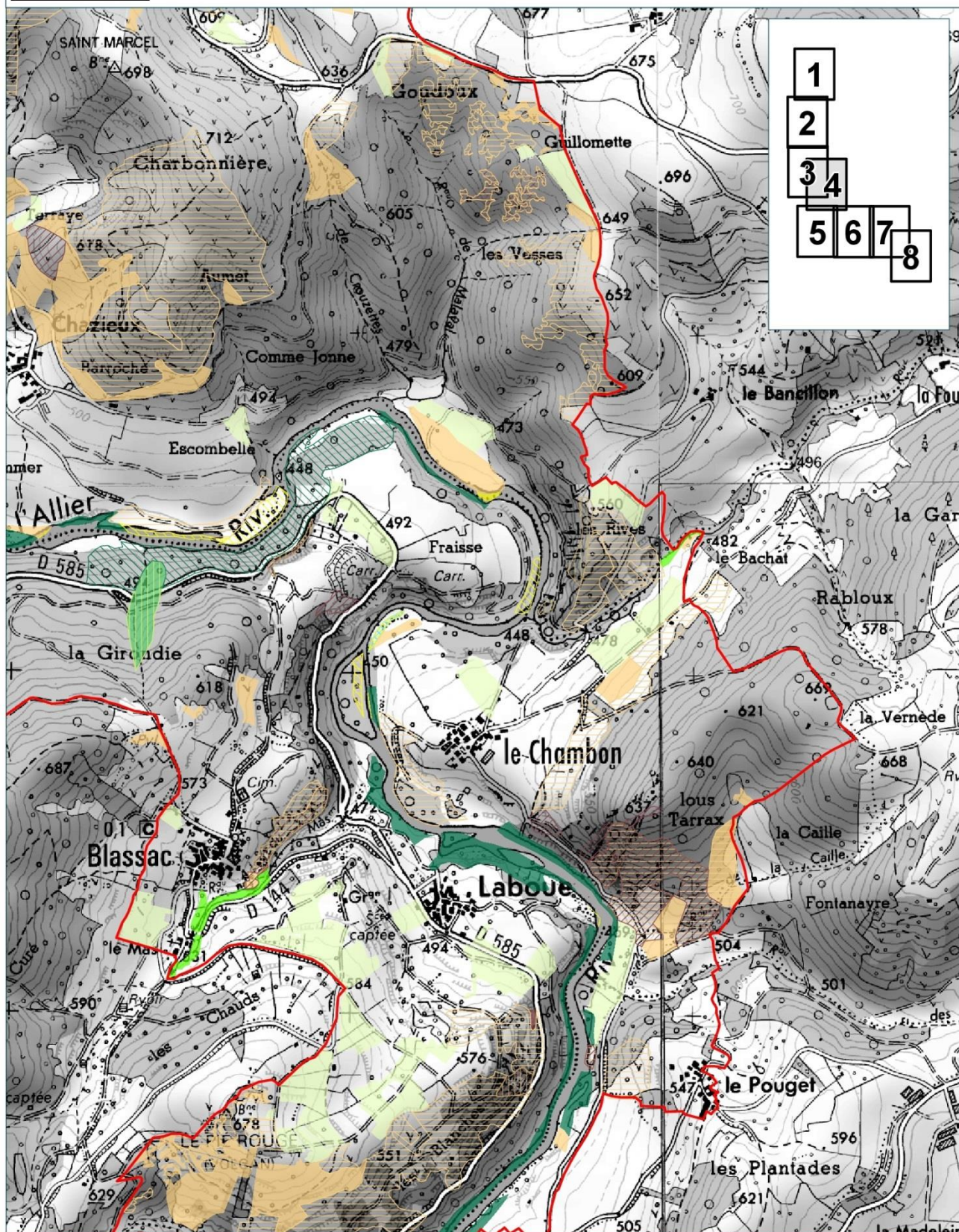
- 1
- 2
- 3
- 4
- 5
- 6
- 7
- 8



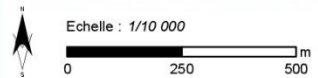
Finalisation de la cartographie des habitats naturels
sur le site Natura 2000
« Val d'Allier Vieille-Brioude / Langeac » FR8301074
S.M.A.T. du Haut-Allier

Sources : Terrain Mosaïque Environnement 2016
Fonds : © IGN - SCAN 250
Date de réalisation : 01/12/2016





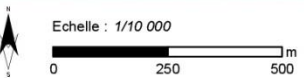
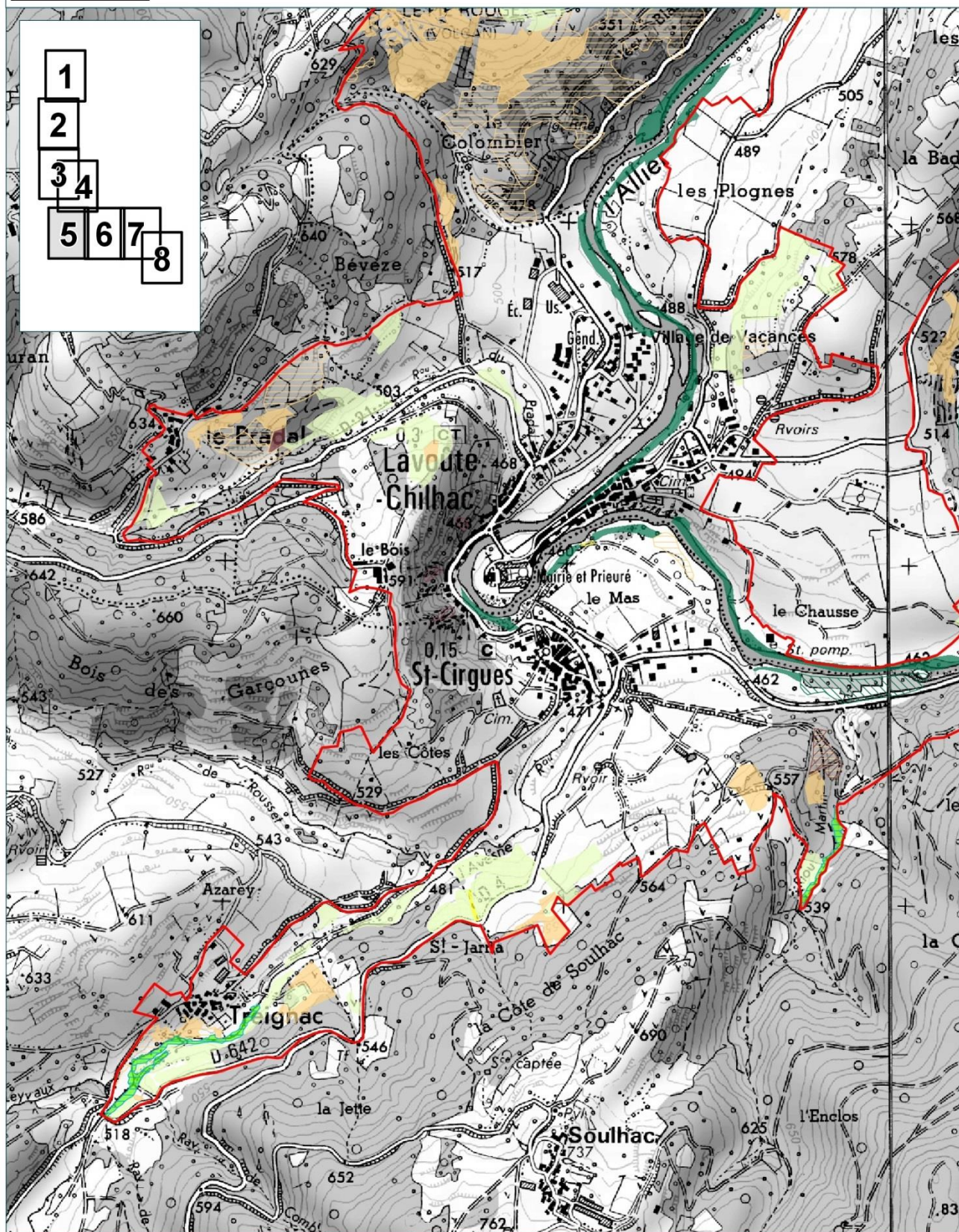
1
2
3
4
5
6
7
8



Finalisation de la cartographie des habitats naturels
 sur le site Natura 2000
 « Val d'Allier Vieille-Brioude / Langeac » FR8301074
 S.M.A.T. du Haut-Allier

Sources : Terrain Mosaïque Environnement 2016
 Fonds : © IGN - SCAN 25®
 Date de réalisation : 01/12/2016

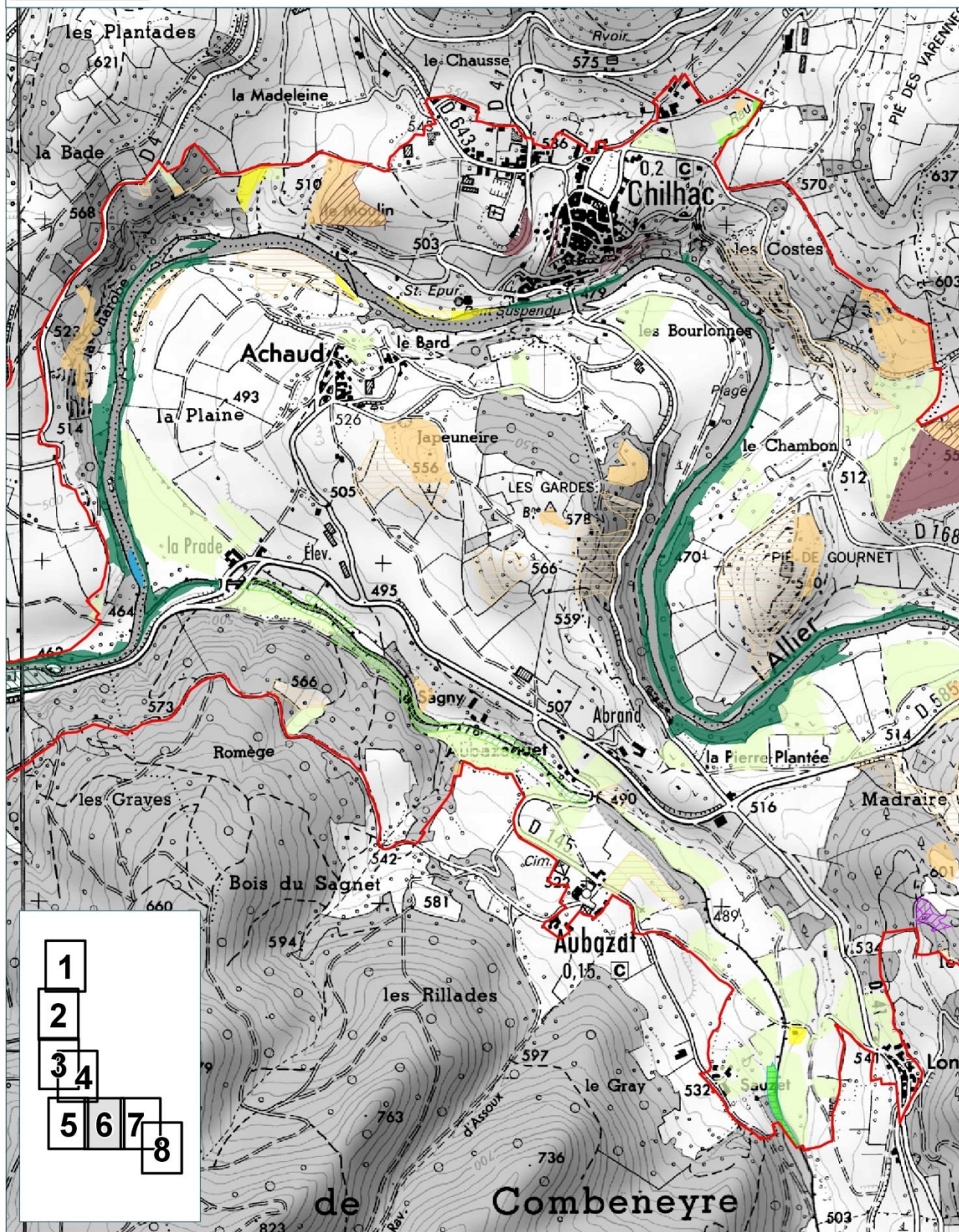




Finalisation de la cartographie des habitats naturels
sur le site Natura 2000
« Val d'Allier Vieille-Brioude / Langeac » FR8301074

Sources : Terrain Mosaïque Environnement 2016
Fonds : © IGN - SCAN 25®
Date de réalisation : 01/12/2016




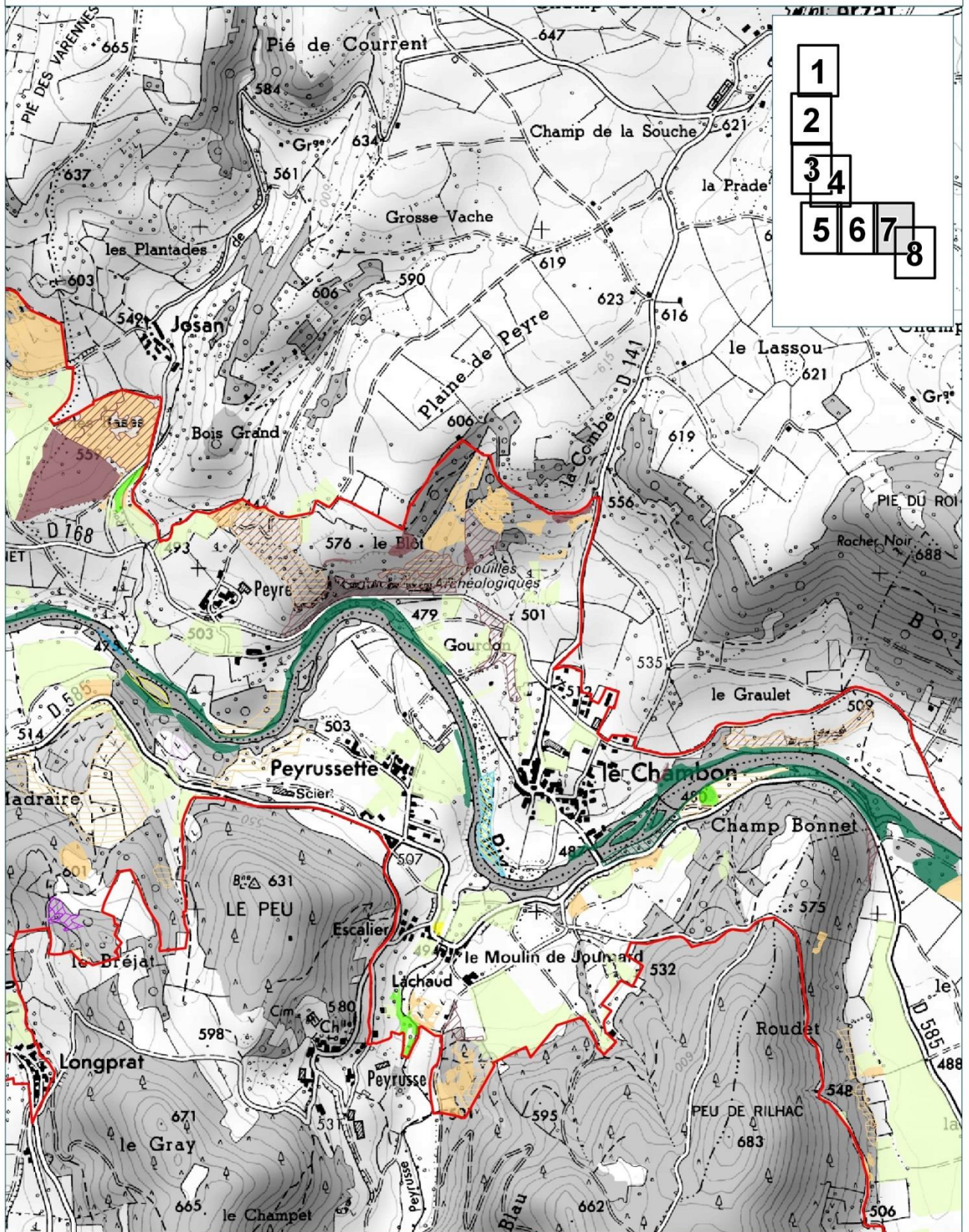


1			
2			
3	4		
5	6	7	8



Finalisation de la cartographie des habitats naturels
sur le site Natura 2000
« Val de l'Allier Vieille-Brioude / Langeac » FR8301074
S.M.A.T. du Haut-Allier

Sources : Terrain Mosaïque Environnement 2016
Fonds : © IGN - SCAN 250
Date de réalisation : 01/12/2016
mosaïque
Bureau d'Études & Conseils

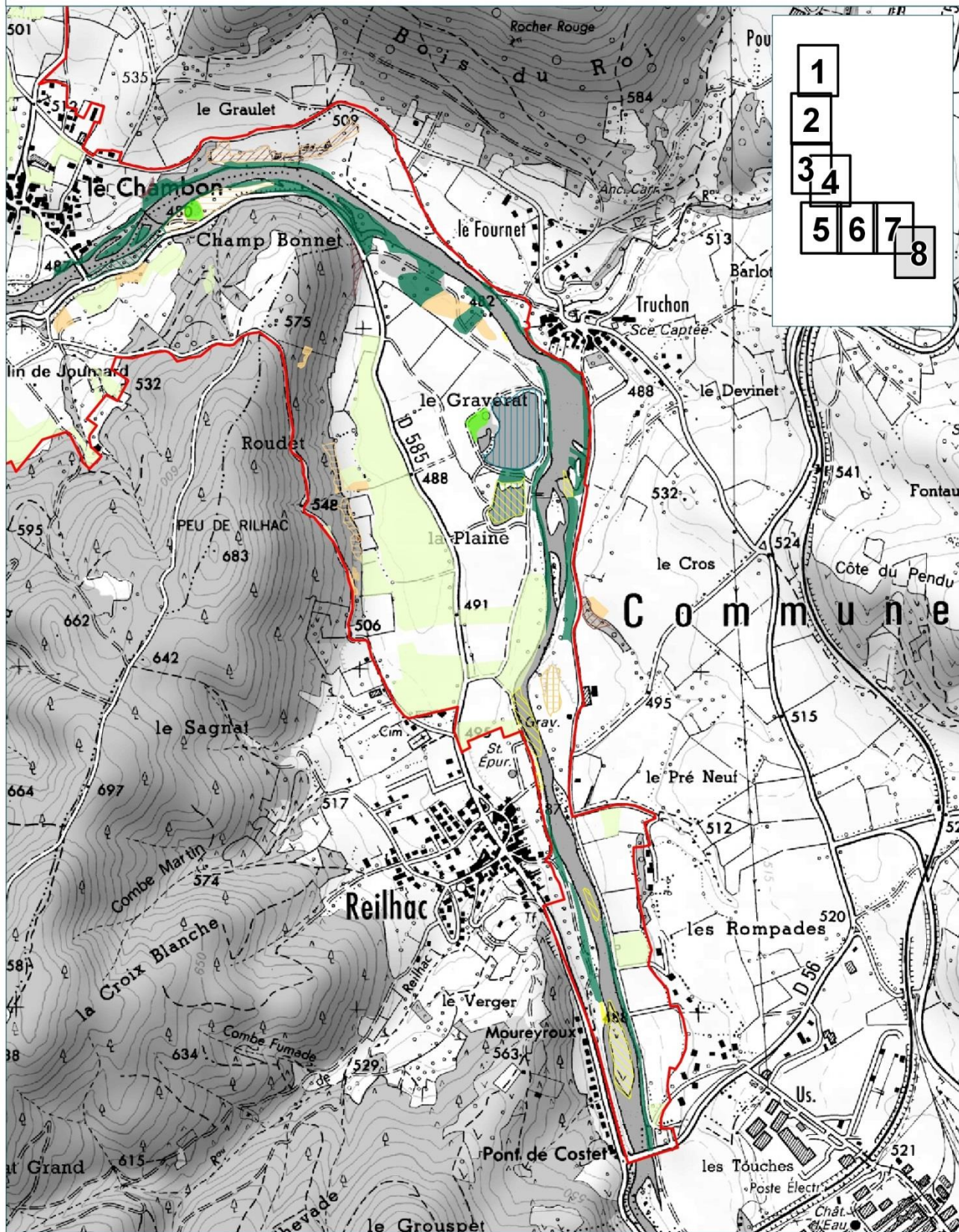


Finalisation de la cartographie des habitats naturels
sur le site Natura 2000
« Val d'Allier Vieille-Brioude / Langeac » FR8301074

Sources : Terrain Mosaïque Environnement 2016
Fonds : © IGN - SCAN 25®
Date de réalisation : 01/12/2016



S.M.A.T. du Haut-Allier



- 1
- 2
- 3
- 4
- 5
- 6
- 7
- 8



































Finalisation de la cartographie des habitats naturels sur le site Natura 2000 « Val d'Allier Vieille-Brioude / Langeac » FR8301074

S.M.A.T. du Haut-Allier

Sources : Terrain Mosaïque Environnement 2016
Fonds : © IGN - SCAN 250
Date de réalisation : 01/12/2016



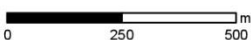
Légende
Habitats Natura 2000 (Code Natura 2000)

		3150 : Lacs eutrophes naturels avec végétation du <i>Magnopotamion</i> ou de l' <i>Hydrocharition</i>
		3260 : Rivières des étages planitiaire à montagnard avec végétation du <i>Ranunculion fluitantis</i> et du <i>Callitriche-Batrachion</i>
		3270 : Rivières avec berges vaseuses avec végétation du <i>Chenopodion rubri p.p.</i> et du <i>Bidention p.p.</i>
		4030 : Landes sèches européennes
		5130 : Formations à <i>Juniperus communis</i> sur landes ou pelouses calcaires
		6120* : Pelouses calcaires de sables xériques
		6210 : Pelouses sèches semi-naturelles et faciès d'embuissonnement sur calcaires (<i>Festuco-Brometalia</i>) (* sites d'orchidées remarquables)
		6430 : Mégaphorbiaies hygrophiles d'ourlets planitairiens et des étages montagnard à alpin
		6510 : Prairies maigres de fauche de basse altitude (<i>Alopecurus pratensis</i> , <i>Sanguisorba officinalis</i>)
		8220 : Pentcs rocheuses siliceuses avec végétation chasmophytique
		8230 : Roches siliceuses avec végétation pionnière du <i>Sedo-Scleranthion</i> ou du <i>Sedo albi-Veronicion dillenii</i>
		9120 : Hêtraies acidophiles atlantiques à sous-bois à <i>Ilex</i> et parfois à <i>Taxus</i> (<i>Quercion robori-petraeae</i> ou <i>Ilici-Fagenion</i>)
		9130 : Hêtraies de l' <i>Asperulo-Fagetum</i>
		9180* : Forêts de pentcs, éboulis ou ravins du <i>Tilio-Acerion</i>
		91E0* : Forêts alluviales à <i>Alnus glutinosa</i> et <i>Fraxinus excelsior</i> (<i>Alno-Padion</i>, <i>Alnion incanae</i>, <i>Salicion albae</i>)
		91F0 : Forêts mixtes à <i>Quercus robur</i> , <i>Ulmus laevis</i> , <i>Ulmus minor</i> , <i>Fraxinus excelsior</i> ou <i>Fraxinus angustifolia</i> , riveraines des grands fleuves (<i>Ulmion minoris</i>)

NB : Les aplats représentent les habitats dominants des communautés végétales.
Les trames représentent les habitats dominés des complexes de communautés végétales.
Les * signifie que l'habitat est d'intérêt communautaire prioritaire.



Echelle : 1/10 000



Finalisation de la cartographie des habitats naturels
sur le site Natura 2000
« Val d'Allier Vieille-Brioude / Langeac » FR8301074

S.M.A.T. du Haut-Allier

Sources : Terrain Mosaïque Environnement 2016
Fonds : © IGN - SCAN 25®
Date de réalisation : 01/12/2016



Carte N°3 :

Espèces végétales patrimoniales

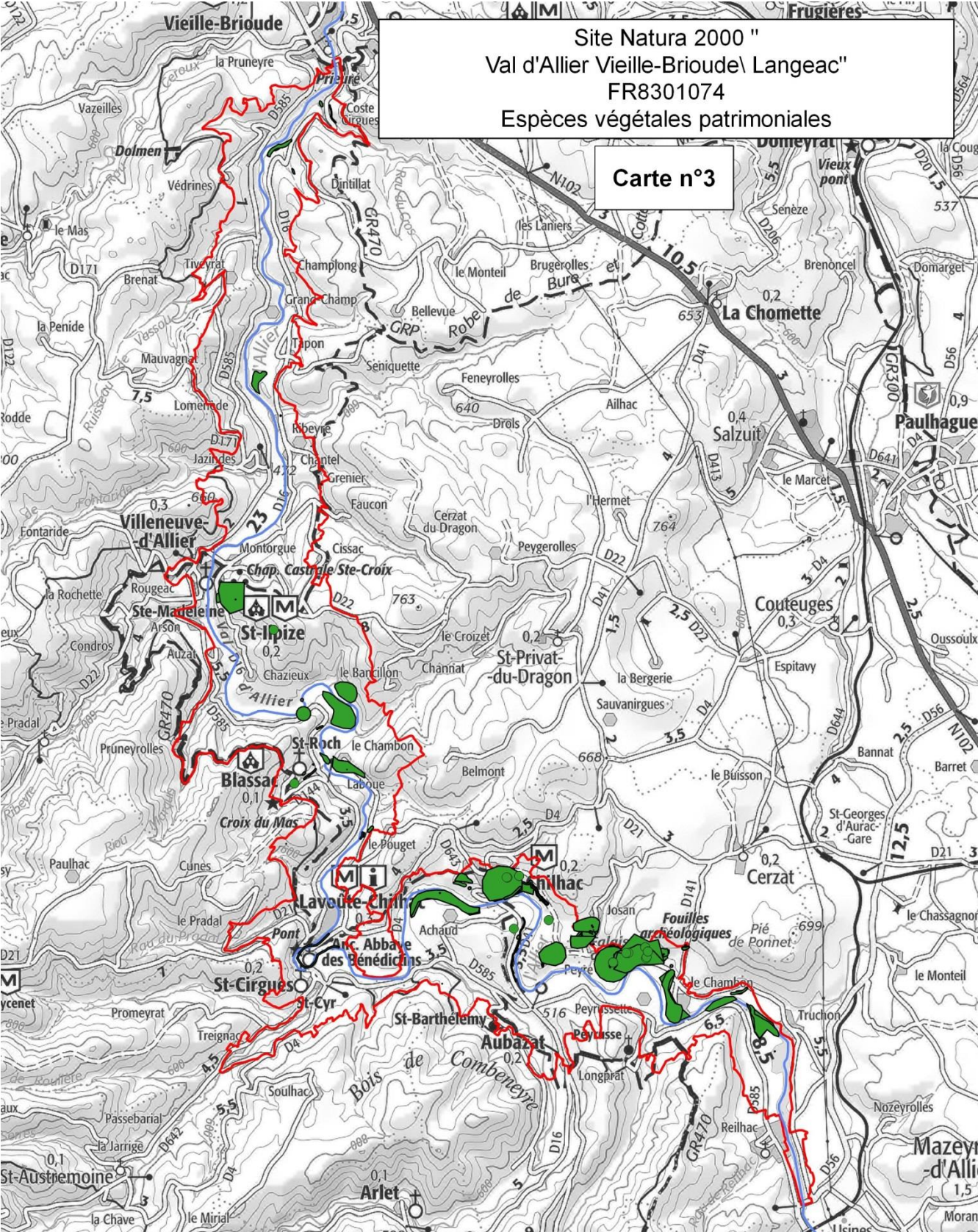
Site Natura 2000

« Val d'Allier Vieille-Brioude/Langeac »

FR8301074

Site Natura 2000 " Val d'Allier Vieille-Brioude\ Langeac" FR8301074
Espèces végétales patrimoniales

Carte n°3



Légende

- Limites du site Natura 2000
- Limites communales
- Espèces végétales patrimoniales






0 1.5 km



Date : mai 2018
Source : réalisation SMAT HA SCAN25/50/100 CRAIG
IGN 2015

Carte N°4 :

Répartition de la Loutre d'Europe

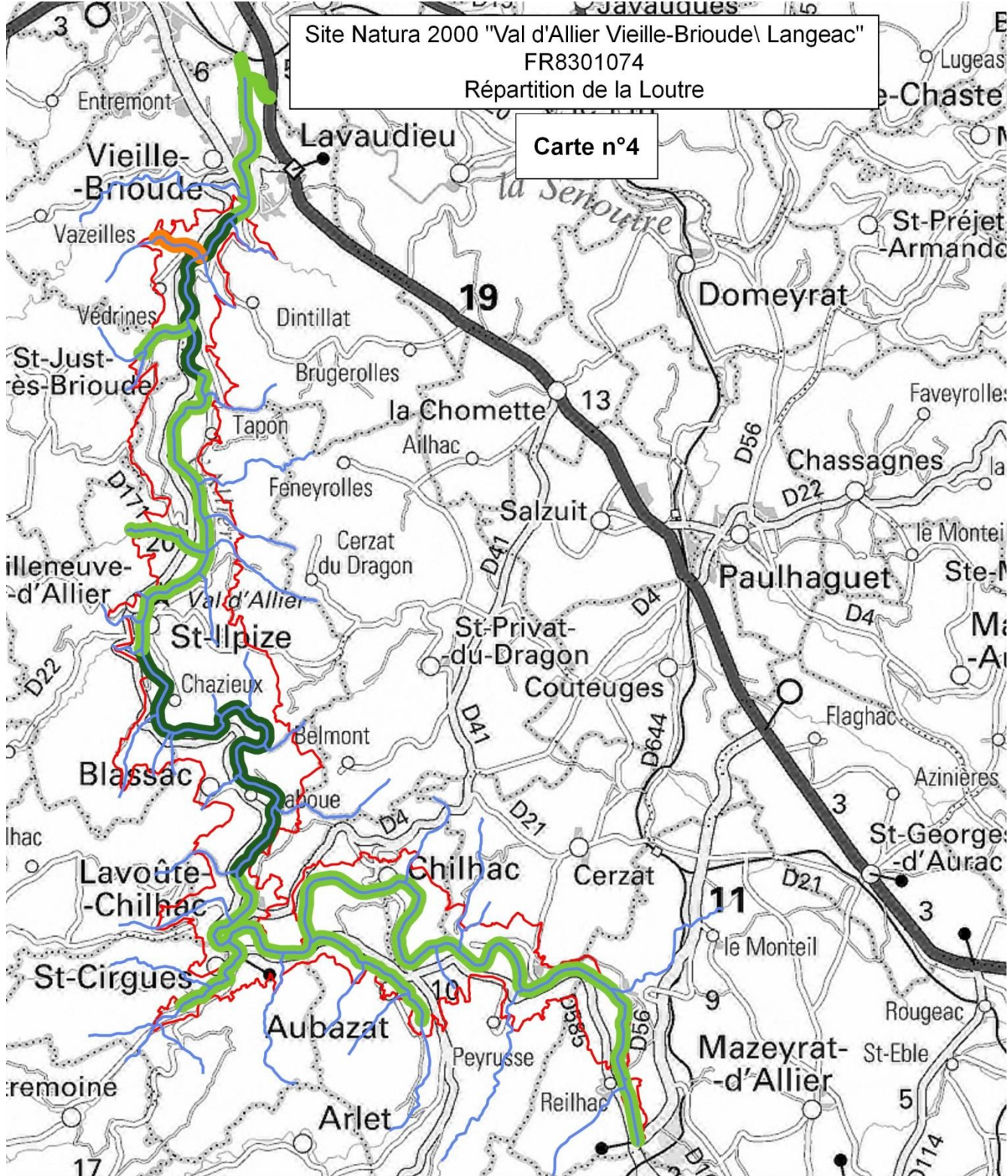
Site Natura 2000

« Val d'Allier Vieille-Brioude/Langeac »

FR8301074

Site Natura 2000 "Val d'Allier Vieille-Brioude\ Langeac"
FR8301074
Répartition de la Loutre

Carte n°4



Légende

- Limites du site Natura 2000
- Présence de la Loutre (1999 à 2017)
- Etat de conservation des habitats de l'espèce (2008)
- Mauvais
- Bon
- Très bon



0 1 2 3 4 km



Date : mars/2018
Source : ONCFS, SMAT HA. Réalisation SMAT HA
SCAN25/50/100 CRAIG IGN 2015

Cartes N°5.1 & 5.2 :

Chiroptères d'intérêt communautaire
Gîtes d'hivernage ou de reproduction

Site Natura 2000

« Val d'Allier Vieille-Brioude/Langeac »

FR8301074

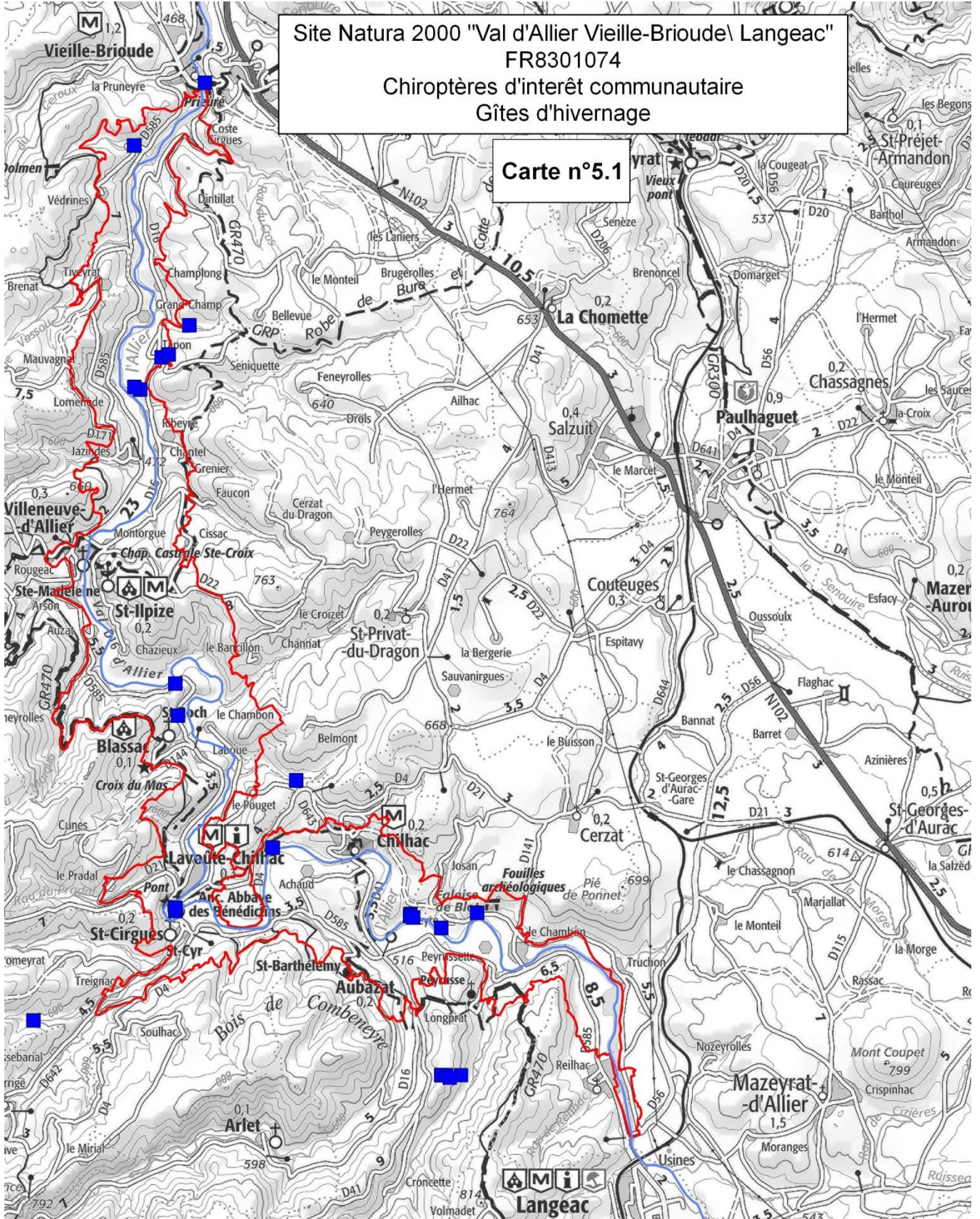
Site Natura 2000 "Val d'Allier Vieille-Brioude\ Langeac"

FR8301074


Chiroptères d'intérêt communautaire

Gîtes d'hivernage

Carte n°5.1



Légende

 Limites du site Natura 2000

 Gîtes d'hivernage



0 1 2 3 km



Date : mai 2018

Source : réalisation SMAT HA SCAN25/50/100 CRAIG

IGN 2015



26

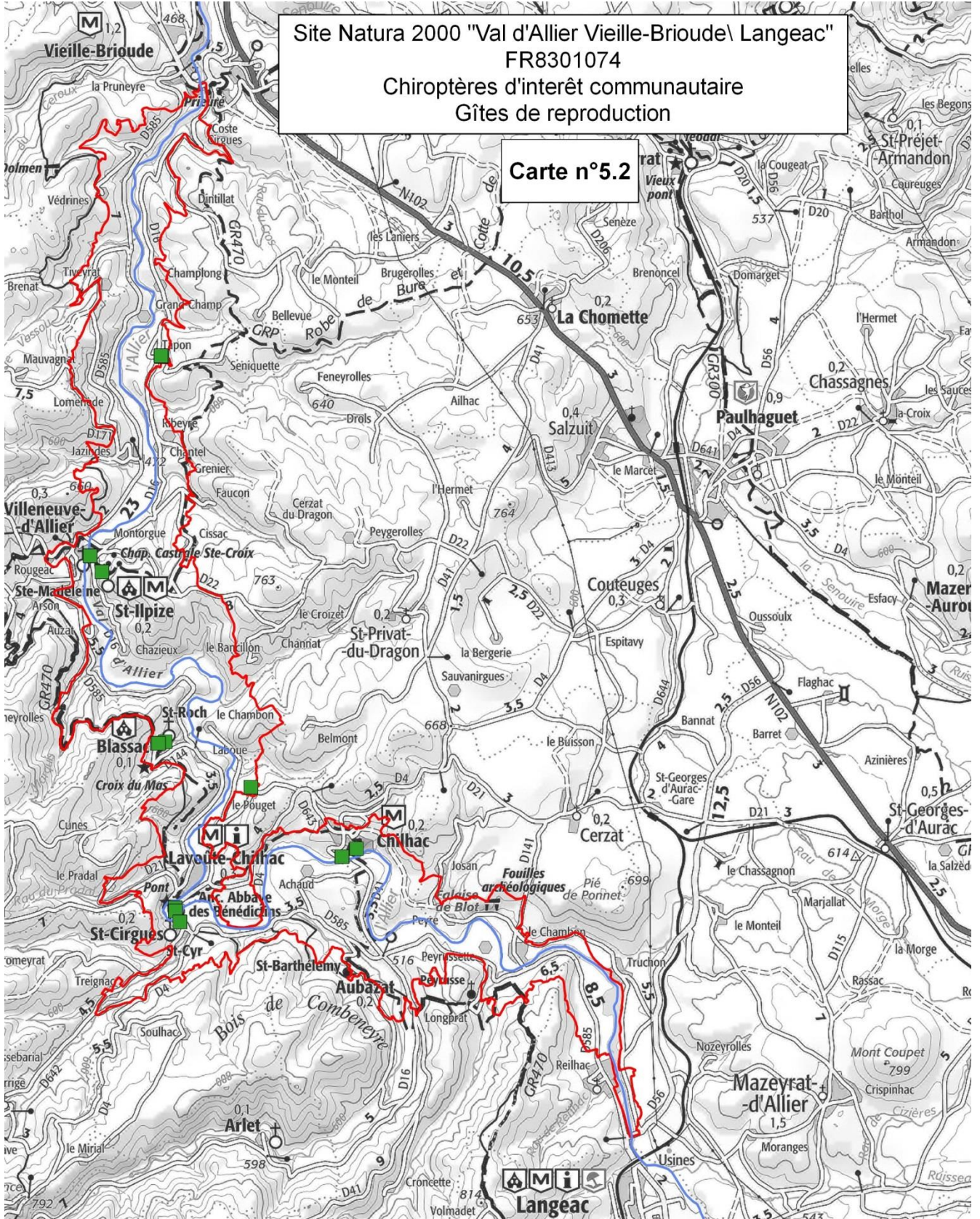
Site Natura 2000 "Val d'Allier Vieille-Brioude\ Langeac"

FR8301074

Chiroptères d'intérêt communautaire

Gîtes de reproduction

Carte n°5.2



Légende

 Limites du site Natura 2000

 Gîtes de reproduction



0 1 2 3 km



Date : mai 2018

Source : réalisation SMAT HA SCAN25/50/100 CRAIG

IGN 2015



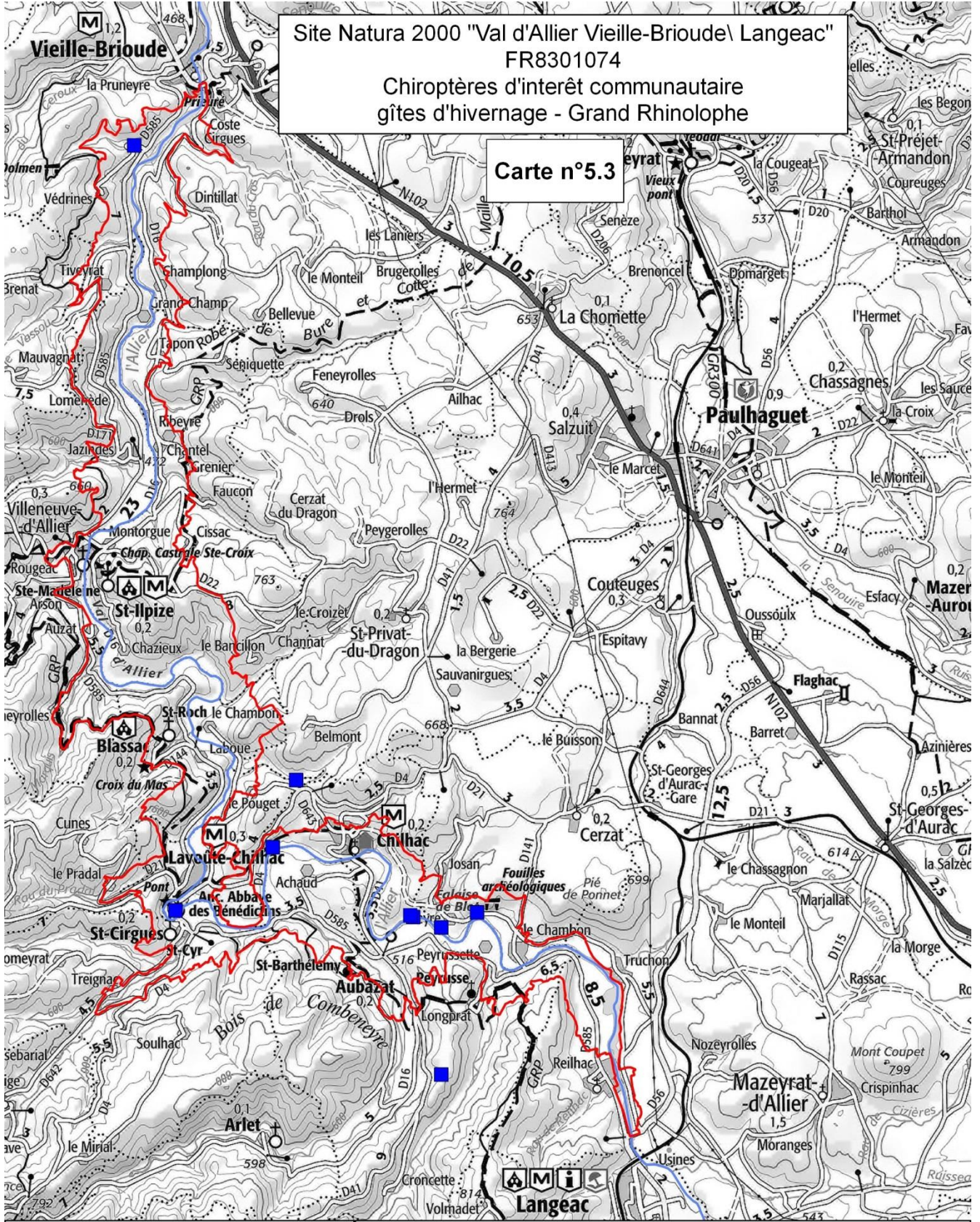
Cartes N°5.3 & 5.4 :

Gîtes d'hivernage ou de reproduction
Grand Rhinolophe

Site Natura 2000
« Val d'Allier Vieille-Brioude/Langeac »
FR8301074

Site Natura 2000 "Val d'Allier Vieille-Brioude\ Langeac"
FR8301074
Chiroptères d'interêt communautaire
gîtes d'hivernage - Grand Rhinolophe

Carte n°5.3



Légende

- Limites du site Natura 2000
- Présence de chiroptères (1999 à 2017)
- Grand Rhinolophe



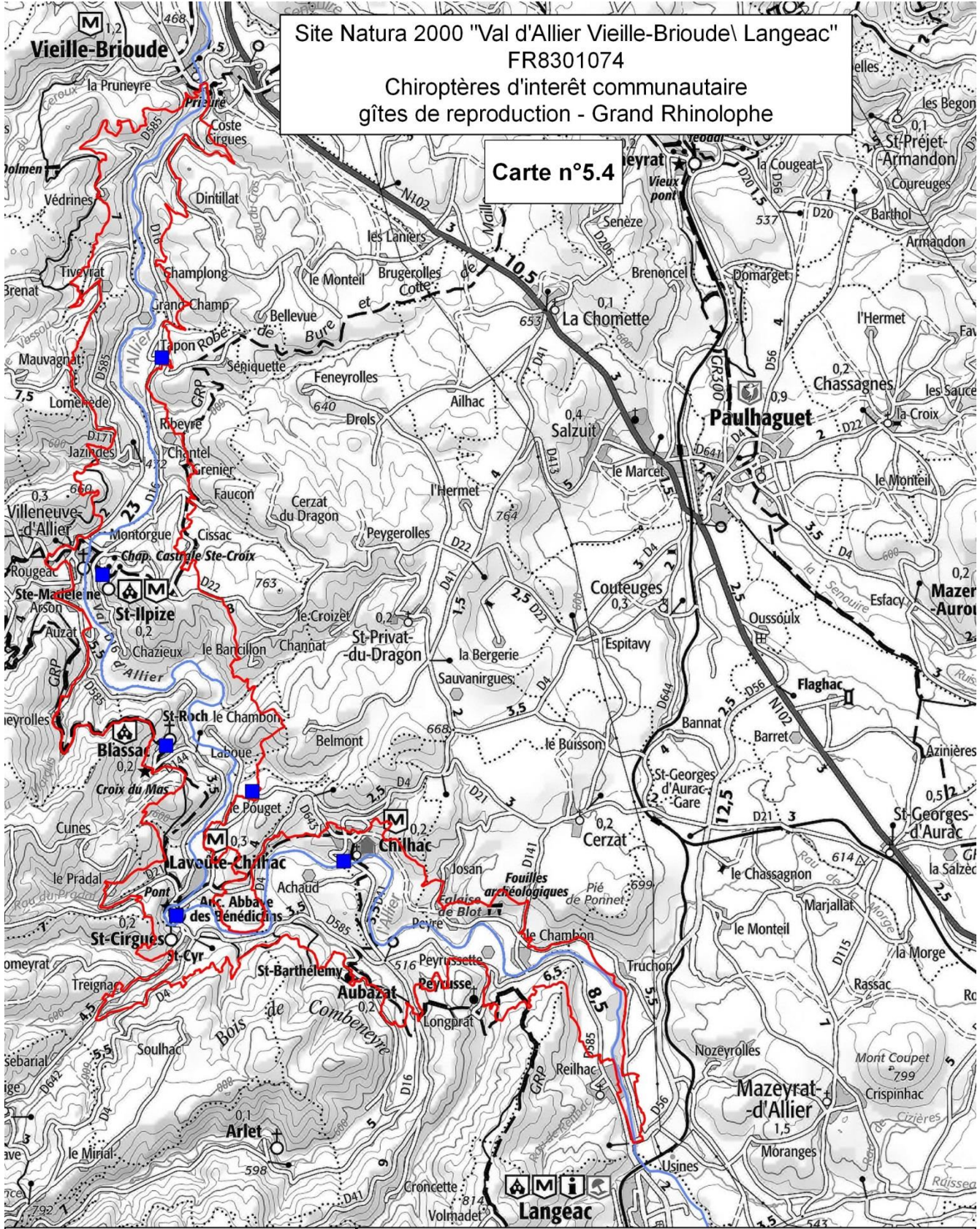
Date : mars 2018
Source : réalisation SMAT HA SCAN25/50/100 CRAIG
IGN 2015

0 1 2 3 km



Site Natura 2000 "Val d'Allier Vieille-Brioude\ Langeac"
FR8301074
Chiroptères d'intérêt communautaire
gîtes de reproduction - Grand Rhinolophe

Carte n°5.4



Légende

- Limites du site Natura 2000
- Présence de chiroptères (1999 à 2017)
- Grand Rhinolophe



Date : mars 2018
Source : réalisation SMAT HA SCAN25/50/100 CRAIG
IGN 2015

0 1 2 3 km



Cartes N°5.5 & 5.6 :

Gîtes d'hivernage ou de reproduction
Petit Rhinolophe

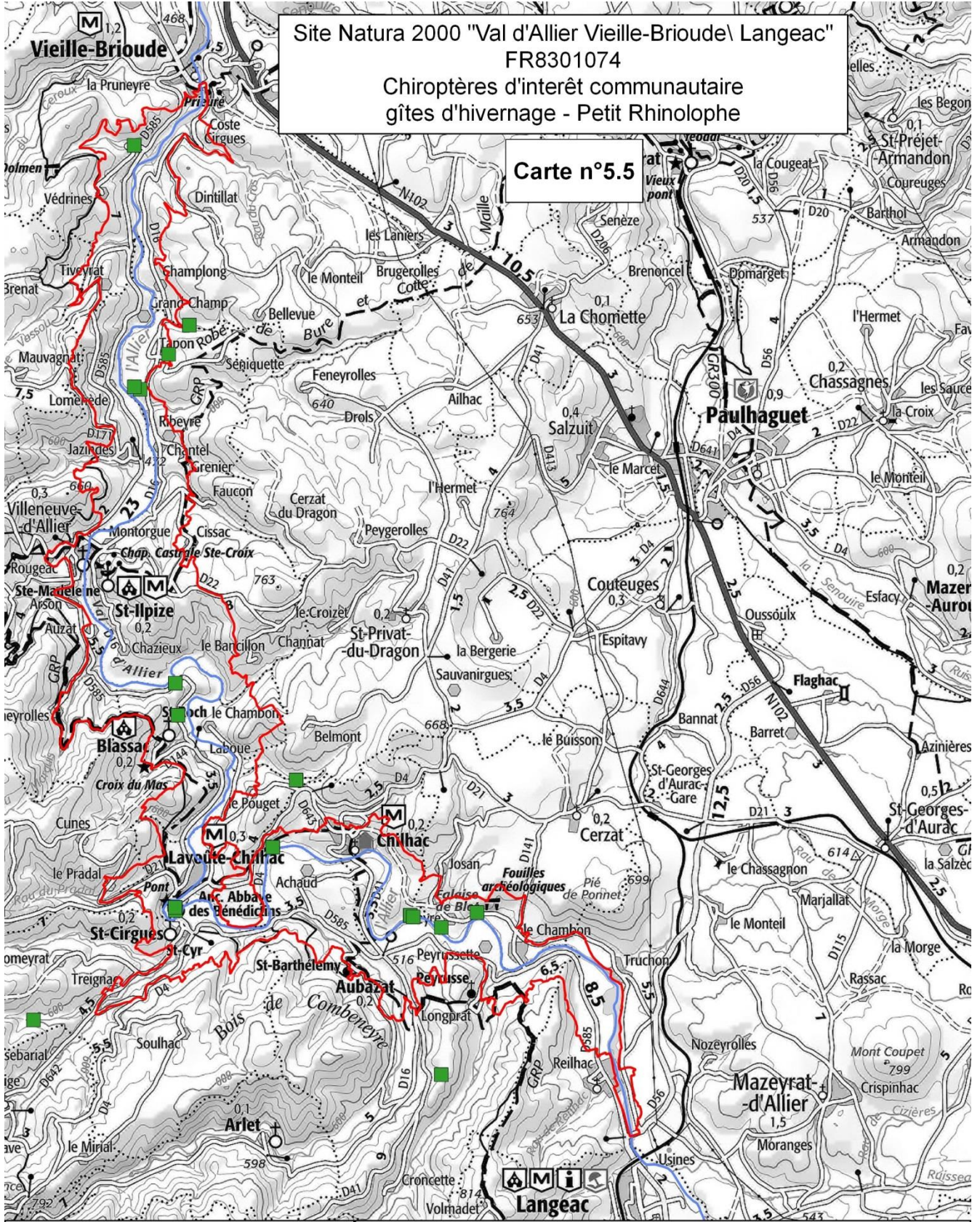
Site Natura 2000
« Val d'Allier Vieille-Brioude/Langeac »
FR8301074

Site Natura 2000 "Val d'Allier Vieille-Brioude\ Langeac"


FR8301074

Chiroptères d'interêt communautaire
gîtes d'hivernage - Petit Rhinolophe

Carte n°5.5



Légende

 Limites du site Natura 2000

Présence de chiroptères (1999 à 2017)

 Petit Rhinolophe



0 1 2 3 km



Date : mars 2018

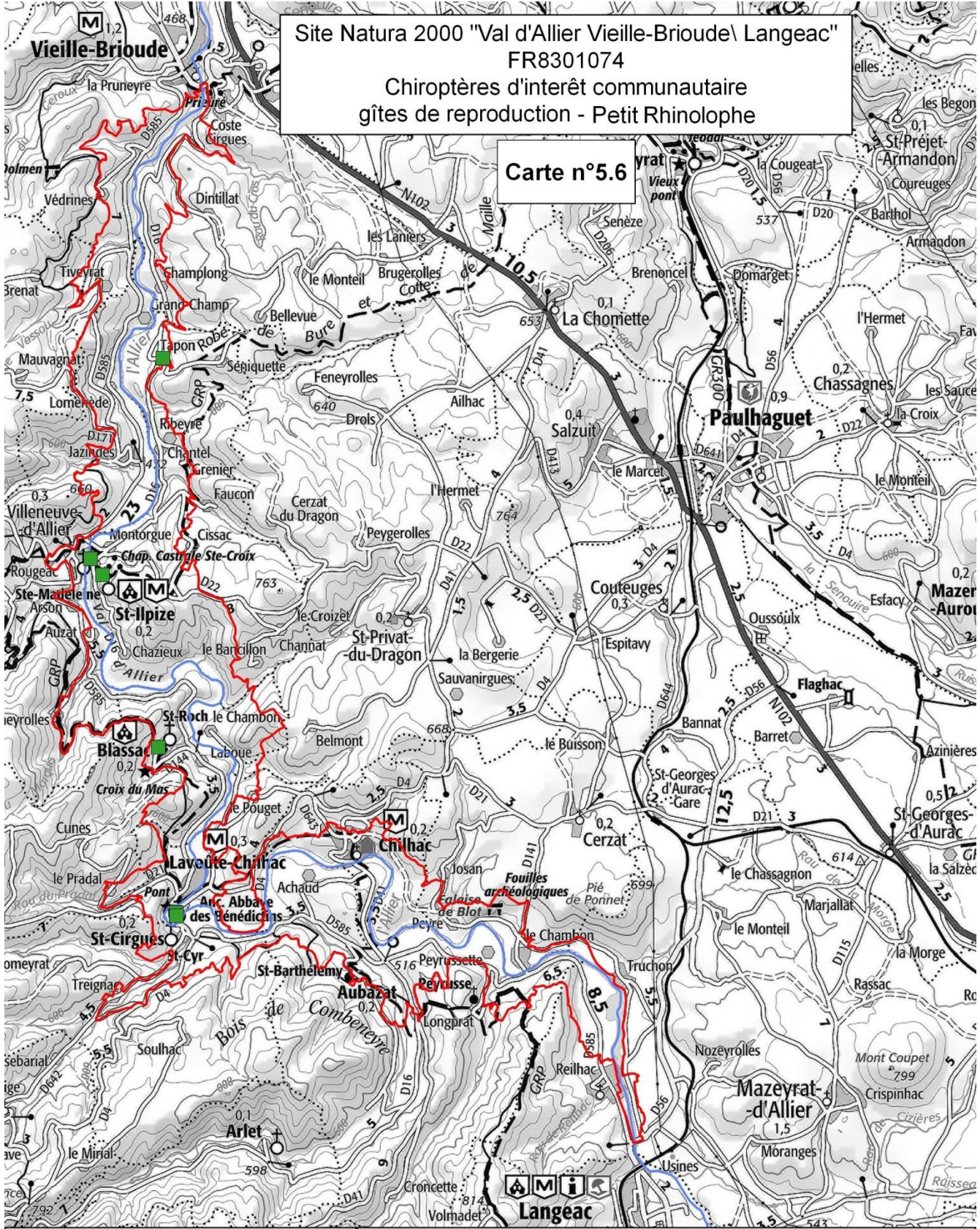
Source : réalisation SMAT HA SCAN25/50/100 CRAIG

IGN 2015



Site Natura 2000 "Val d'Allier Vieille-Brioude\ Langeac"
FR8301074
Chiroptères d'intérêt communautaire
gîtes de reproduction - Petit Rhinolophe

Carte n°5.6



Légende

- Limites du site Natura 2000
- Présence de chiroptères (1999 à 2017)
- Petit Rhinolophe



0 1 2 3 km



Date : mars 2018

Source : réalisation SMAT HA SCAN25/50/100 CRAIG
IGN 2015



Carte N°5.7 :

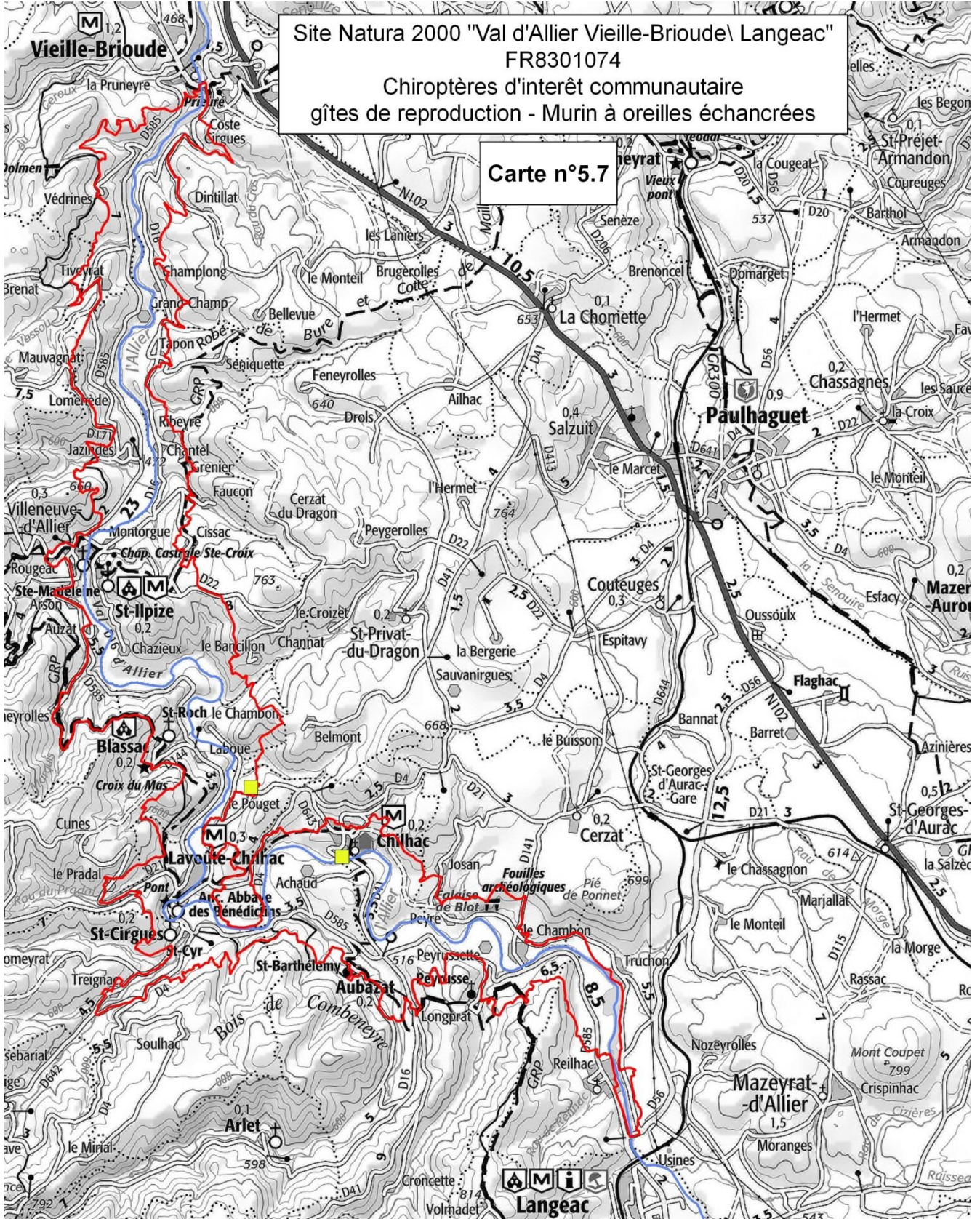
Gîtes de reproduction
Murin à oreilles échancrées

Site Natura 2000
« Val d'Allier Vieille-Brioude/Langeac »
FR8301074




Site Natura 2000 "Val d'Allier Vieille-Brioude\ Langeac"
FR8301074

Chiroptères d'intérêt communautaire
gîtes de reproduction - Murin à oreilles échanrées

Carte n°5.7



Légende

-  Limites du site Natura 2000
-  Présence de chiroptères (1999 à 2017)
-  Murin à oreilles échanrées



Date : mars 2018
Source : réalisation SMAT HA SCAN25/50/100 CRAIG
IGN 2015

0 1 2 3 km



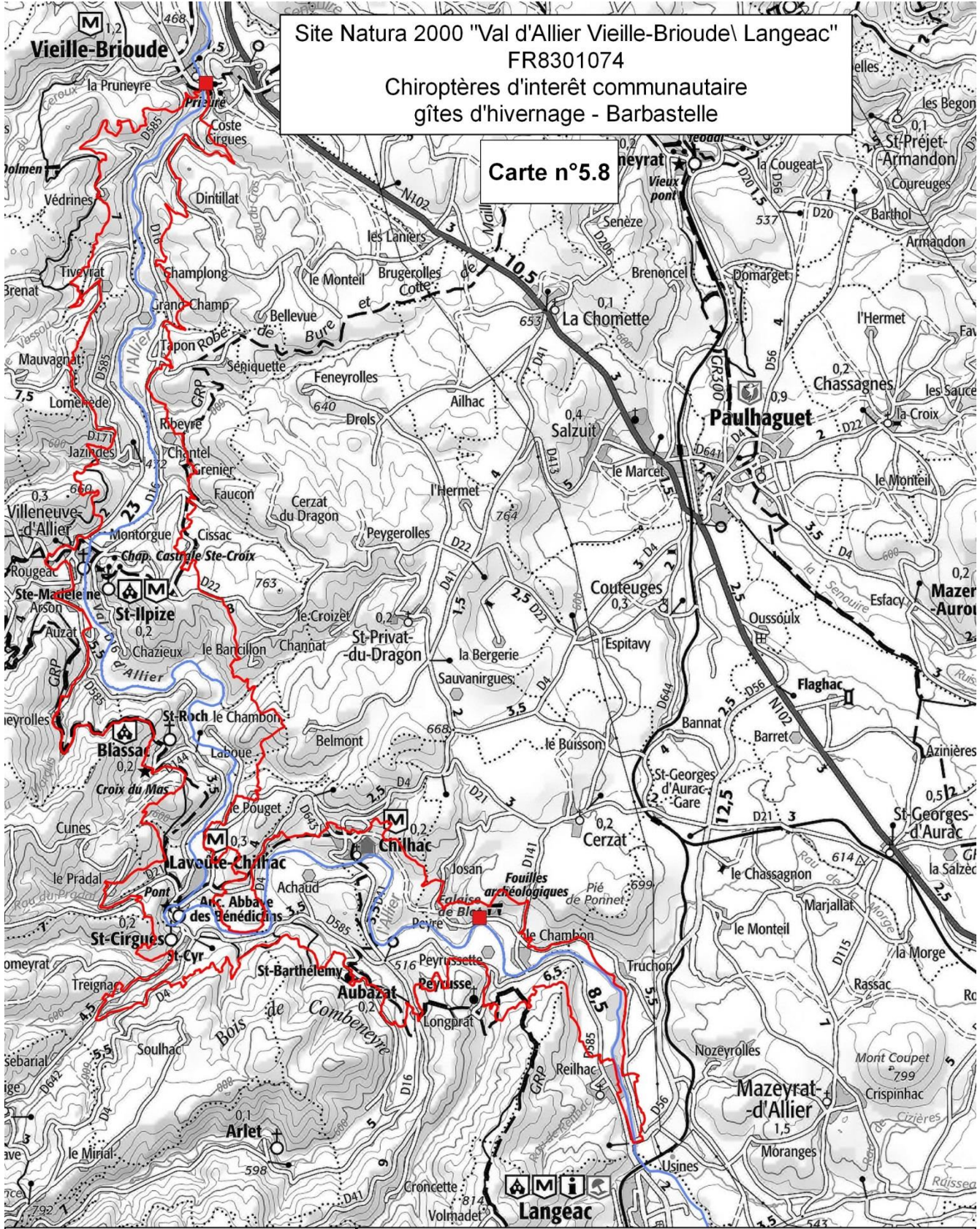
Cartes N°5.8 & 5.9 :

Gîtes d'hivernage ou de reproduction
Barbastelle

Site Natura 2000
« Val d'Allier Vieille-Brioude/Langeac »
FR8301074

Site Natura 2000 "Val d'Allier Vieille-Brioude\ Langeac"
FR8301074
Chiroptères d'intérêt communautaire
gîtes d'hivernage - Barbastelle

Carte n°5.8



Légende

- Limites du site Natura 2000
- Présence de chiroptères (1999 à 2017)
- Barbastelle



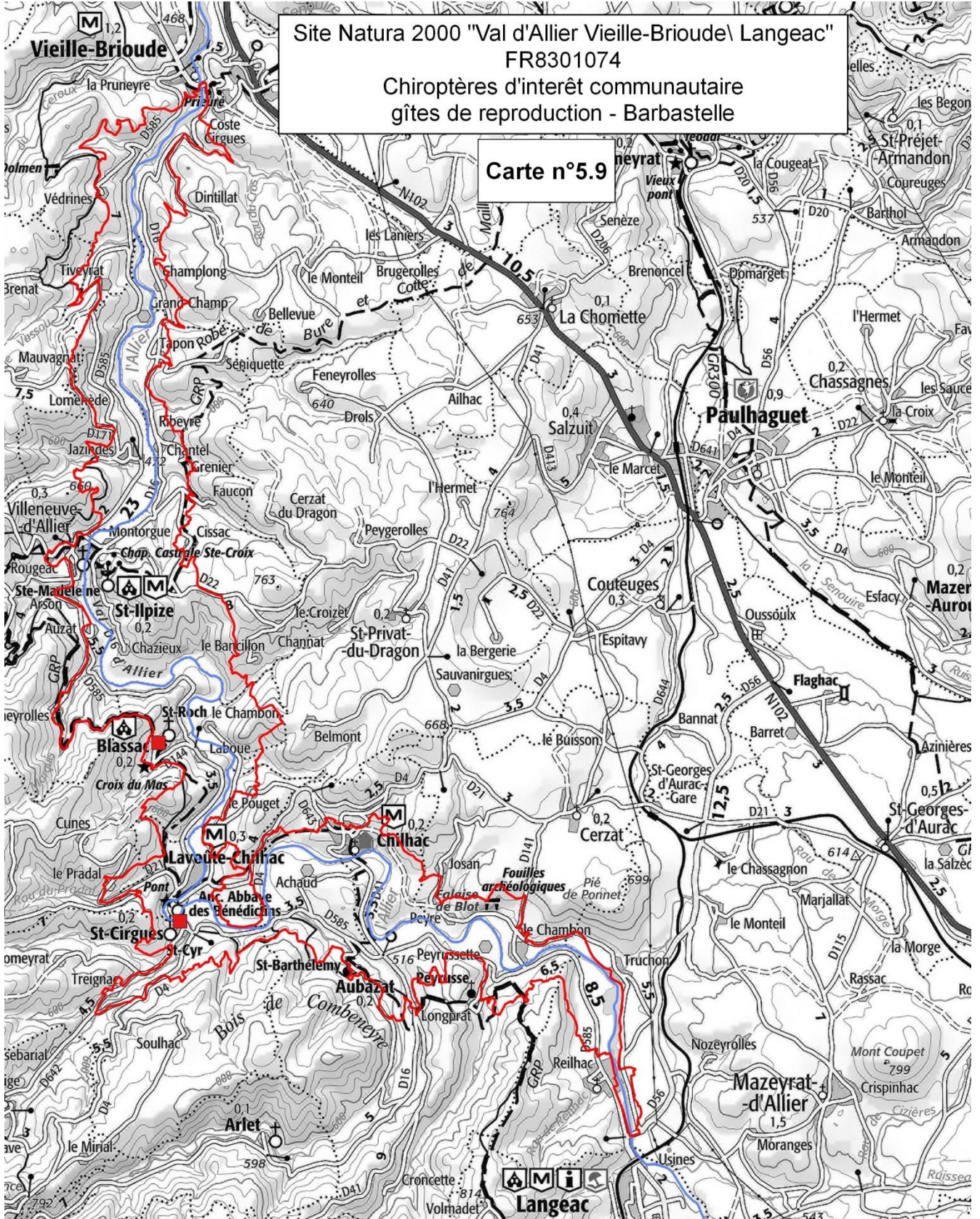
Date : mars 2018
Source : réalisation SMAT HA SCAN25/50/100 CRAIG
IGN 2015

0 1 2 3 km



Site Natura 2000 "Val d'Allier Vieille-Brioude\ Langeac"
FR8301074
Chiroptères d'intérêt communautaire
gîtes de reproduction - Barbastelle

Carte n°5.9



Légende

- Limites du site Natura 2000
- Présence de chiroptères (1999 à 2017)
- Barbastelle

0 1 2 3 km

Date : mars 2018
Source : réalisation SMAT HA SCAN25/50/100 CRAIG
IGN 2015

38

Cartes N°6 :

Amphibiens d'intérêt communautaire

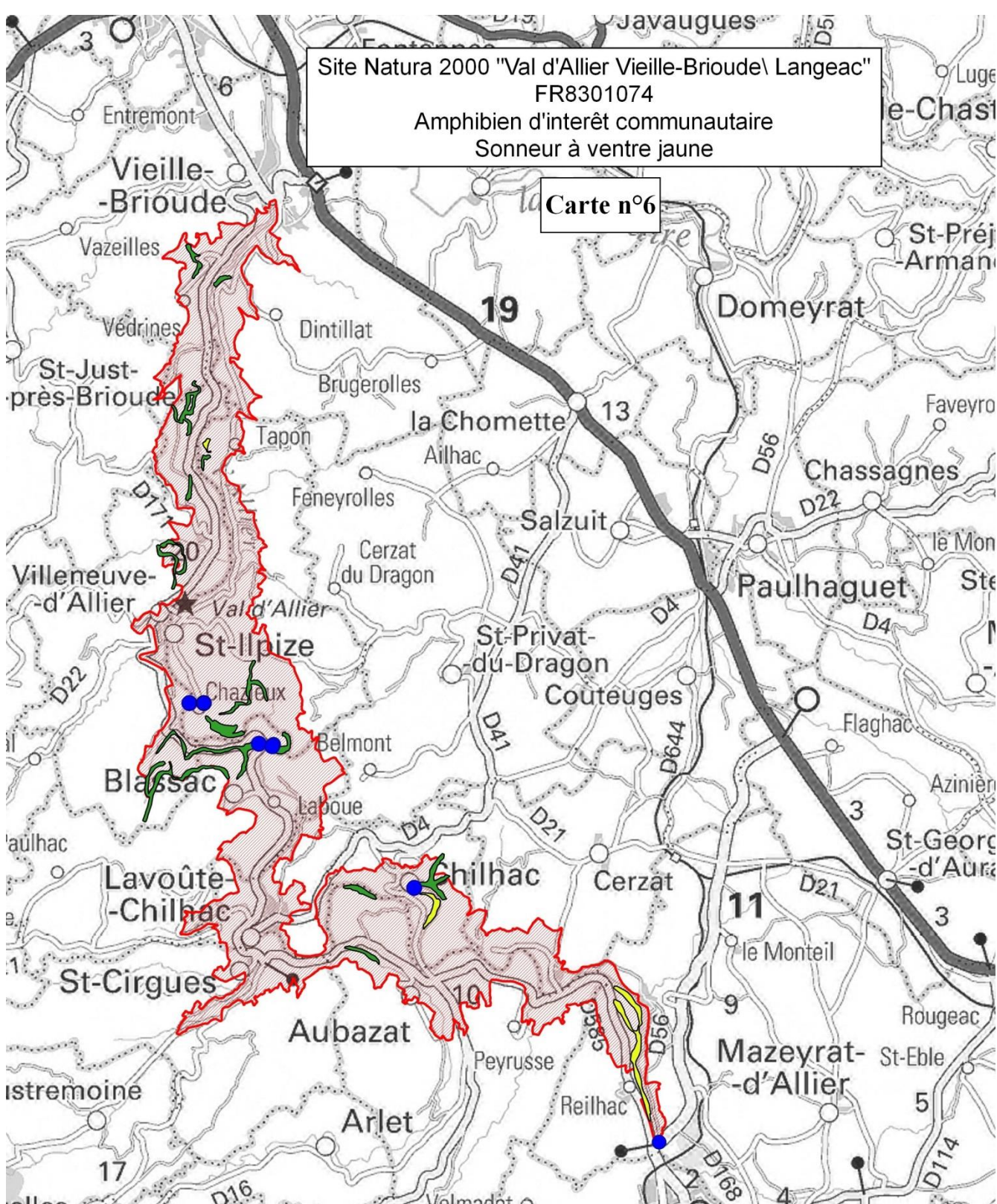
Site Natura 2000

« Val d'Allier Vieille-Brioude/Langeac »

FR8301074


Site Natura 2000 "Val d'Allier Vieille-Brioude\ Langeac"
FR8301074
Amphibien d'intérêt communautaire
Sonneur à ventre jaune

Carte n°6



Légende

- Limites du site Natura 2000
- Etat de conservation des habitats de l'espèce (2008 et 2012)
- bon
- moyen
- Sonneur à ventre jaune (2000 à 2017)



Date : janvier 2019
Source : réalisation SMAT HA SCAN25/50/100 CRAIG
IGN 2015

Cartes N°7 :

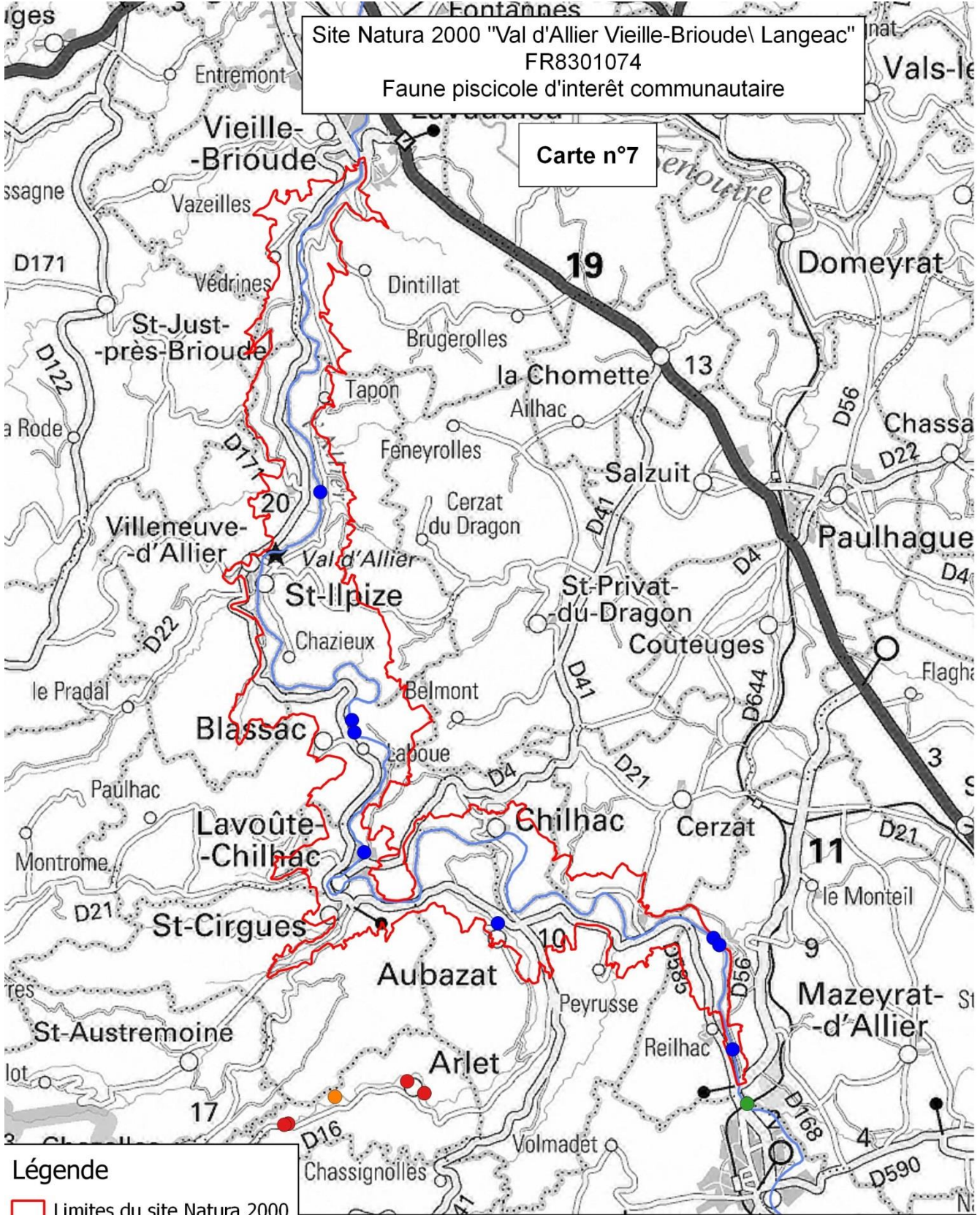
Faune piscicole d'intérêt
communautaire

Site Natura 2000

« Val d'Allier Vieille-Brioude/Langeac »
FR8301074

Site Natura 2000 "Val d'Allier Vieille-Brioude\ Langeac"
FR8301074
Faune piscicole d'intérêt communautaire

Carte n°7



Légende

- Limites du site Natura 2000
- Faune piscicole (2000 à 2016)
- Chabot
- Ecrevisse a pattes blanches
- Lamproie de planer
- Saumon atlantique



Date : mars 2018
Source : réalisation SMAT HA SCAN25/50/100 CRAIG
IGN 2015



Cartes N°8.1 :

Odonates d'intérêt communautaire

Site Natura 2000

« Val d'Allier Vieille-Brioude/Langeac »

FR8301074

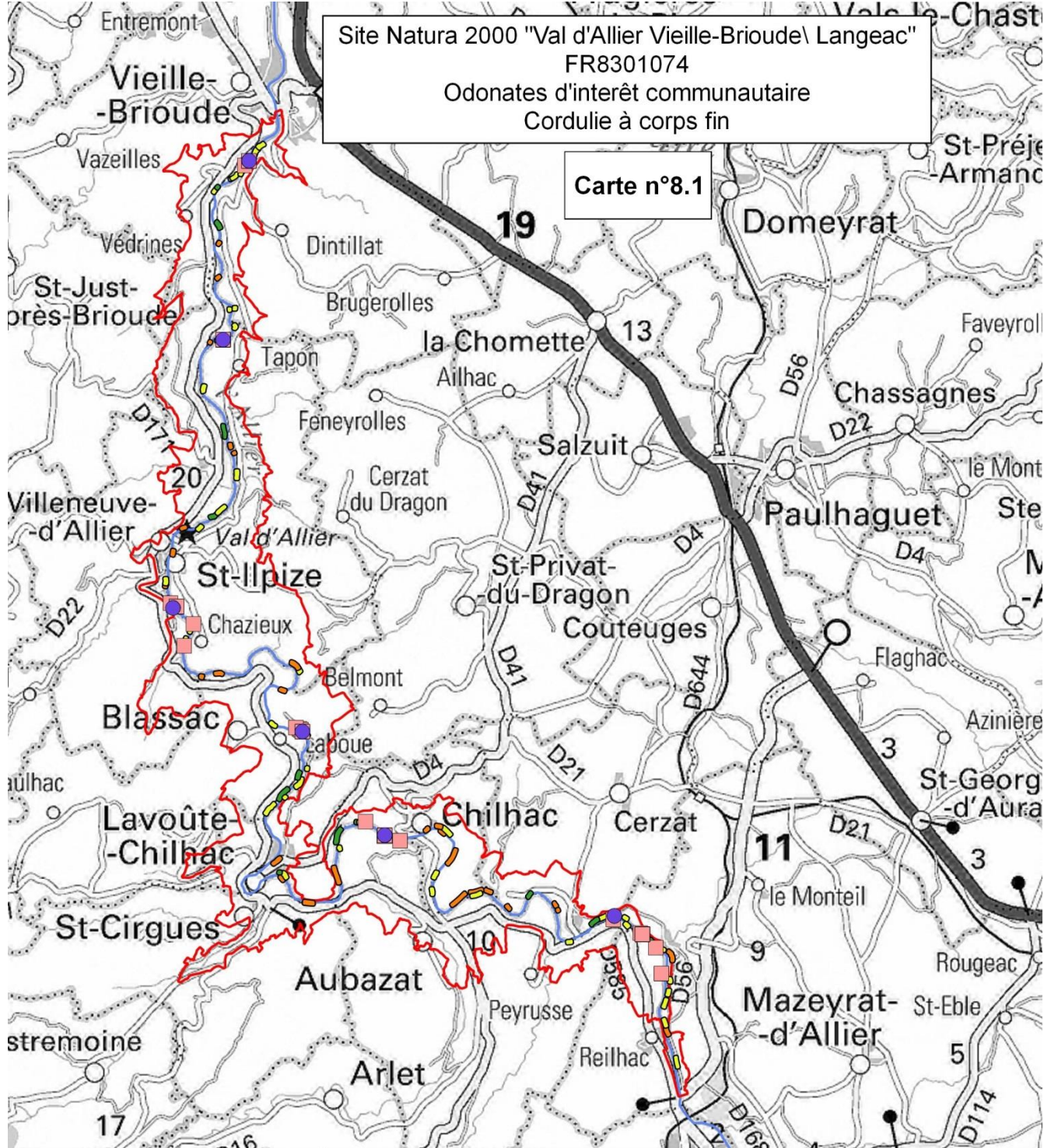
Site Natura 2000 "Val d'Allier Vieille-Brioude\ Langeac"

FR8301074

Odonates d'intérêt communautaire

Cordulie à corps fin

Carte n°8.1



Légende

Limites du site Natura 2000

Habitats potentiels (1999)

bon

mauvais

moyen

Cordulie à corps fin (1999)

exuvie

imago



0 1 2 3 4 km



Date : mars 2018

Source : réalisation SMAT HA SCAN25/50/100 CRAIG

IGN 2015

Cartes N°8.2 :

Lépidoptères d'intérêt communautaire

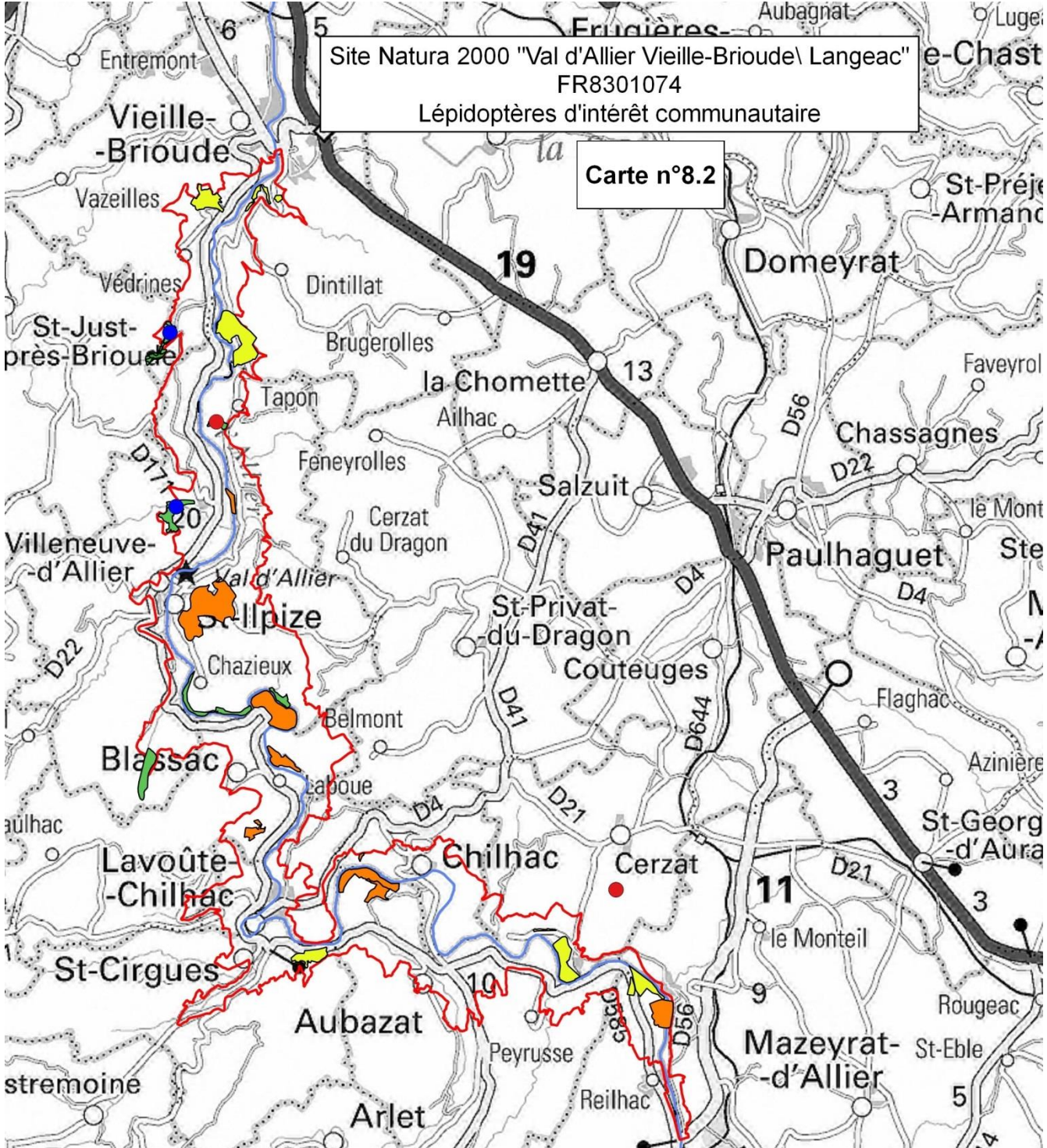
Site Natura 2000

« Val d'Allier Vieille-Brioude/Langeac »

FR8301074


Site Natura 2000 "Val d'Allier Vieille-Brioude\ Langeac"
FR8301074
Lépidoptères d'intérêt communautaire

Carte n°8.2



Légende

- Limites du site Natura 2000
- Etat de conservation des habitats de l'espèce (1999 à 2017)
- bon
- moyen
- mauvais
- Lépidoptères (1999 à 2017)
- Damier de la Succise
- Cuivré des marais



Date : mars 2018
Source : réalisation SMAT HA SCAN25/50/100 CRAIG
IGN 2015

Cartes N°8.3 :

Coléoptères d'intérêt communautaire

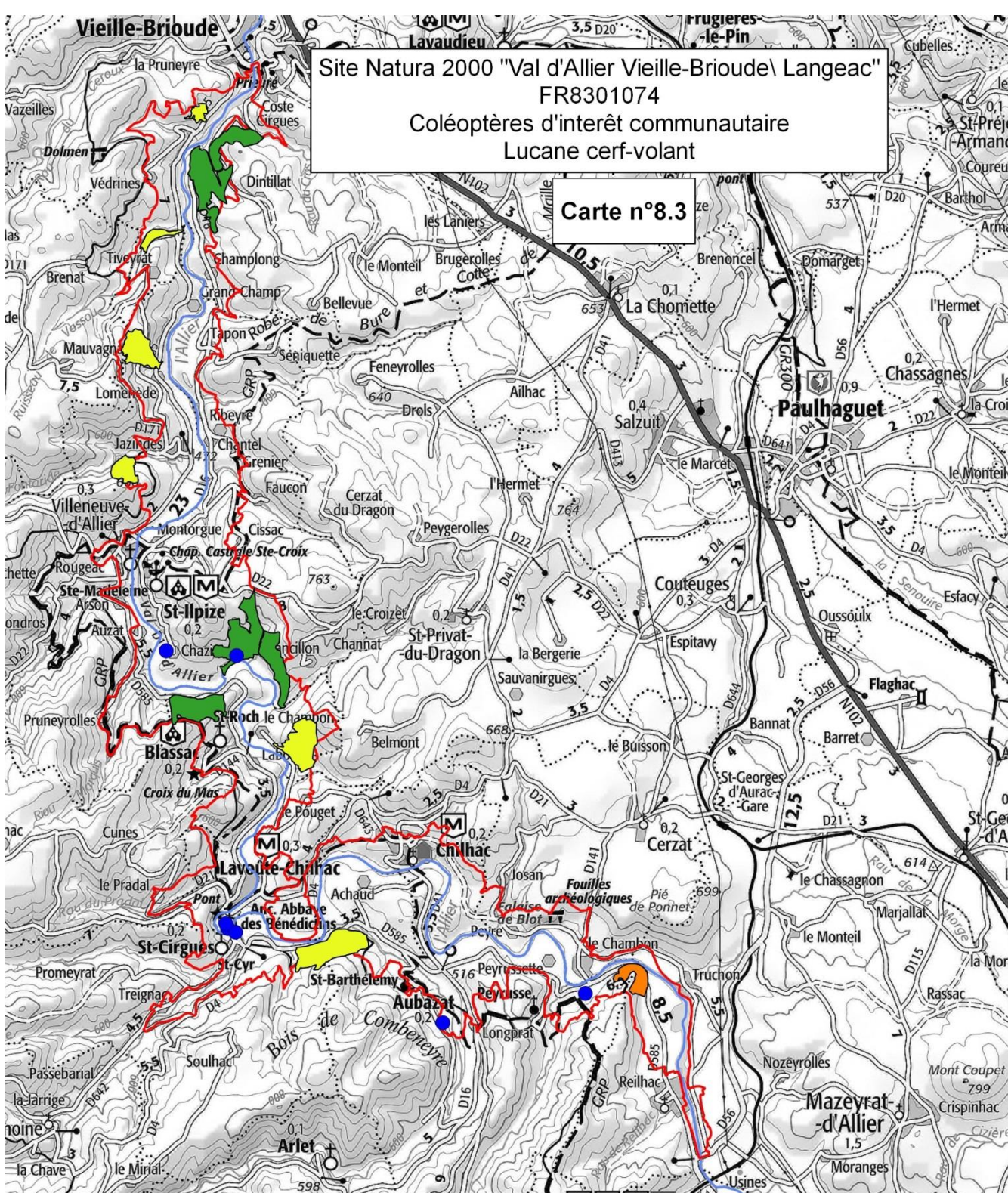
Site Natura 2000

« Val d'Allier Vieille-Brioude/Langeac »

FR8301074

Site Natura 2000 "Val d'Allier Vieille-Brioude\ Langeac"
FR8301074
Coléoptères d'intérêt communautaire
Lucane cerf-volant

Carte n°8.3



Légende

Limites du site Natura 2000

● Lucane Cerf-Volant (2008 à 2014)

Etat de conservation des habitats de l'espèce 2006

bon

moyen

mauvais



0 1 2 3 4 km



Date : mars 2018

Source : réalisation SMAT HA SCAN25/50/100 CRAIG
IGN 2015

Cartes N°9 :

Principaux chemins de randonnée
pédestre

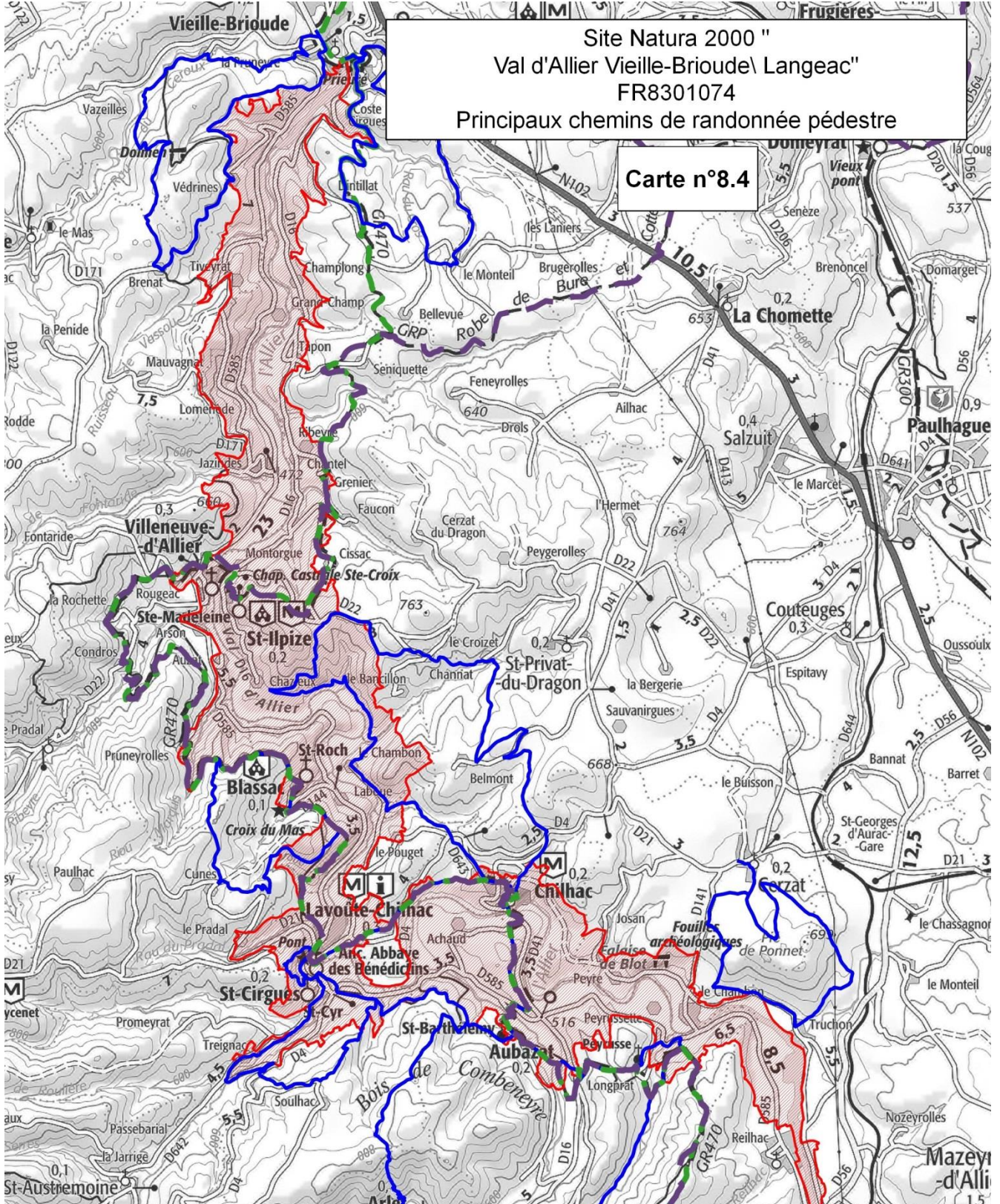
Site Natura 2000

« Val d'Allier Vieille-Brioude/Langeac »




FR8301074


Site Natura 2000 "Val d'Allier Vieille-Brioude\ Langeac"
FR8301074
Principaux chemins de randonnée pédestre

Carte n°8.4



Légende

-  Limites du site Natura 2000
-  GRP RBCM
-  GR 470
-  PR



Date : mai 2018
Source : réalisation SMAT HA SCAN25/50/100 CRAIG
IGN 2015