DEPARTEMENT DE LA SAVOIE

COMMUNE DE LES BELLEVILLE

DEMANDE D'EXAMEN AU CAS PAR CAS PREALABLE A LA REALISATION D'UNE EVALUATION ENVIRONNEMENTALE

Article R.122-3 du Code de l'Environnement

Formulaire Cerfa n°14734*03

ANNEXES

Les Belleville

Rédaction SCERCL
pour le compte de Les Belleville

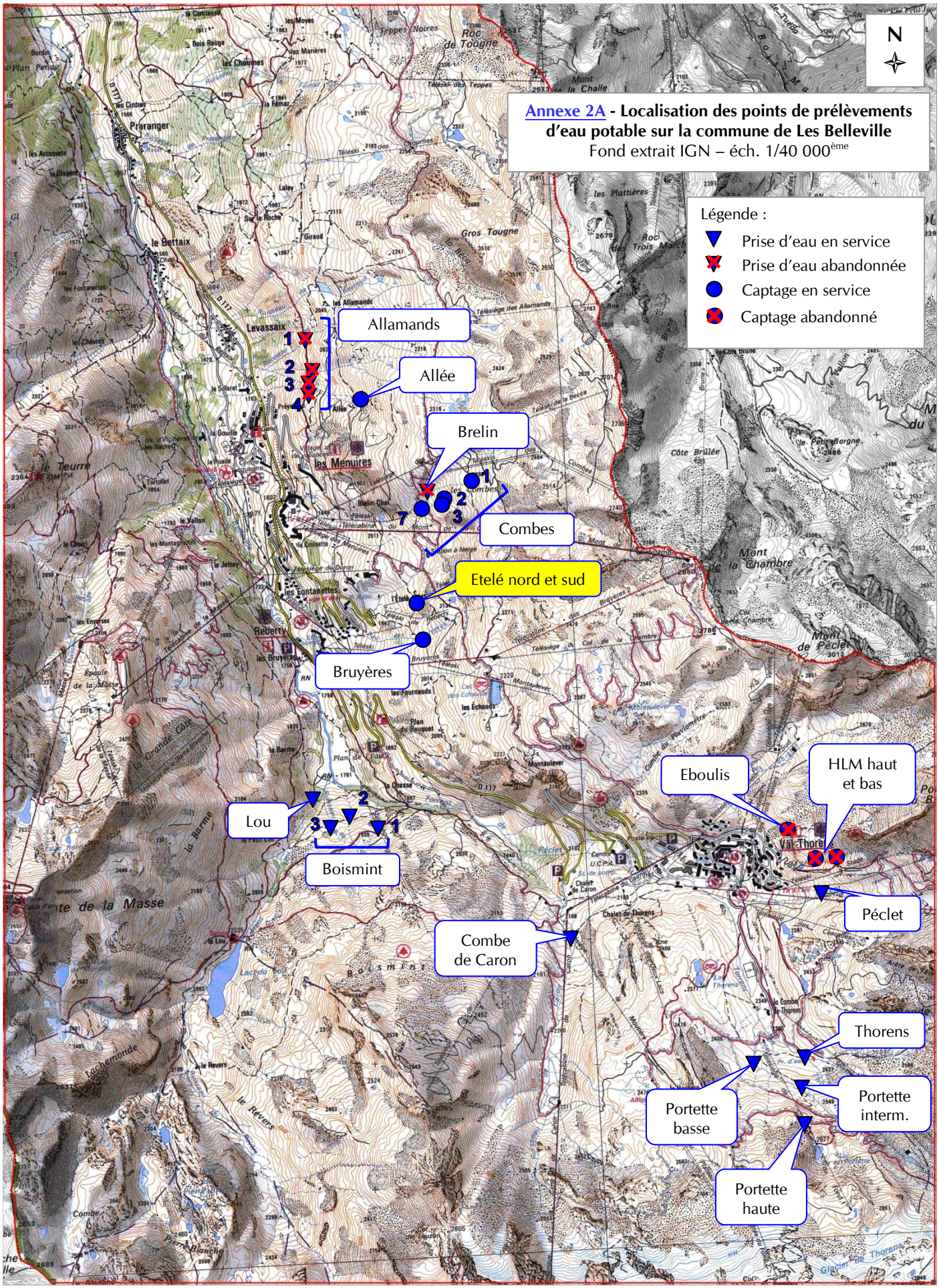
Annexe 2A - Localisation des points de prélèvements d'eau potable sur la commune de Les Belleville
Fond extrait IGN – éch. 1/40 000ème
N
Légende :
Prise d'eau en service
Prise d'eau abandonnée
Captage en service
Captage abandonné
Allamands
Allée
Brelin
Combes
Etelé nord et sud
Bruyères
Lou
Boismint
Eboulis
HLM haut et bas
Péclet
Combe de Caron
Thorens
Portette basse
Portette interm.
Portette haute

Annexe 2B - Localisation des captages de l'Etelé nord et sud
Fond extrait IGN – éch. 1/25 000ème
N
Captages de l'Etelé nord et sud
Levassaix
les Allamands
Télésiège des Allamands
Roc des Trois Marches
Côte Brûlée
Mont de la Chambre
les Menuires
les Combes
Brelin Chal
Télécabine du Mont de la Chambre
Station à Neige
Télésiège du Doron
les Fontanettes
l'Etelé
Reberty
les Bruyères
Télécabine des Bruyères
Télésiège du Col de la Chambre
Montaulever
les Fournauds
les Échauds
Plan du Bouquet
la Barme
Plan de l'Eau
la Chasse
le Petit Lou
Poste électr.
Chalet de Caron
Lac Montaulever
Combe du Pluviomètre
Col de la Chambre
Téléski de la Becca
Téléskis des Combes
Télésiège des Menuires
Télésiège des Trois Vallées

ANNEXE 3 – Vues proches et lointaines des captages de l'Etelé et localisation des prises de vue (superposition vue aérienne et découpage cadastral)

Date prise de vue : octobre 2011

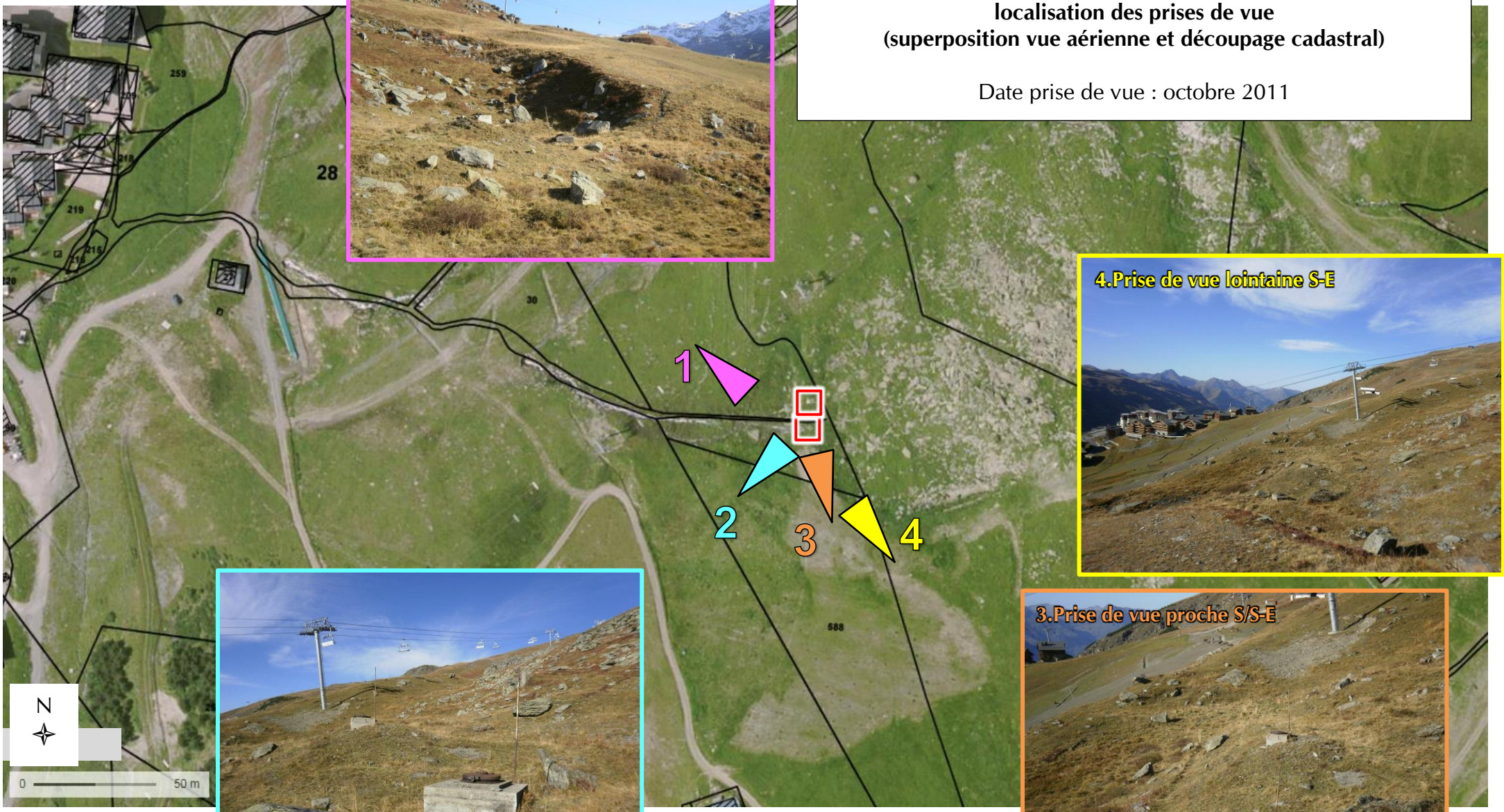

ANNEXE 5 – Plans des abords du projet
Captages de l'Etelé nord et sud

Fond vue aérienne 2013 – source Géoportail

Site touristique
LES MENUIRES

DOMAINE SKIABLE
DES MENUIRES

Réservoir de Reberty et unité de reminéralisation des eaux du Stade

Lac de l'Etelé

Capt. Etelé nord

Capt. Etelé sud

Réseau de pistes
de ski alpin

Télésiège Sunny Express

Secteur de pâturage estival (environ 20 génisses de juillet à septembre)

Restaurant d'altitude « Le France/Chez Alfred »

Réseau de pistes
de ski alpin

N

Échelle 1 : 4 000

0 100 m

Données cartographiques : © IGN, RGD 73-74

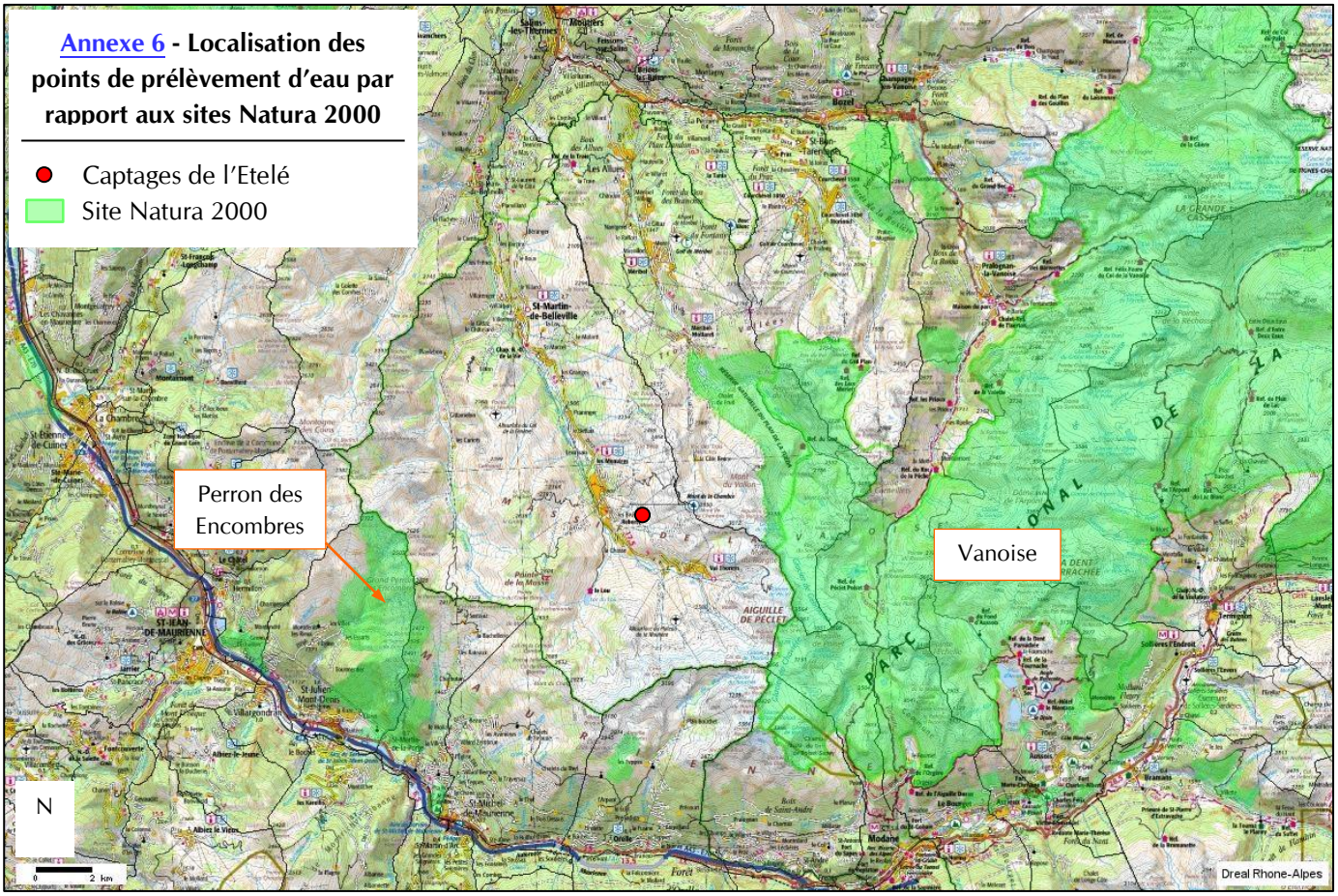
Annexe 6 - Localisation des points de prélèvement d'eau par rapport aux sites Natura 2000
Captages de l'Etelé
Site Natura 2000
Perron des Encombres
Vanoise
N
0 2 km
Dreal Rhone-Alpes

ANNEXE 7 – SCHEMA ALTIMÉTRIQUE

COMMUNE DE LES BELLEVILLE
- LES STATIONS : Les Ménuires / Val-Thorens -
Schéma altimétrique des réseaux d'eau potable

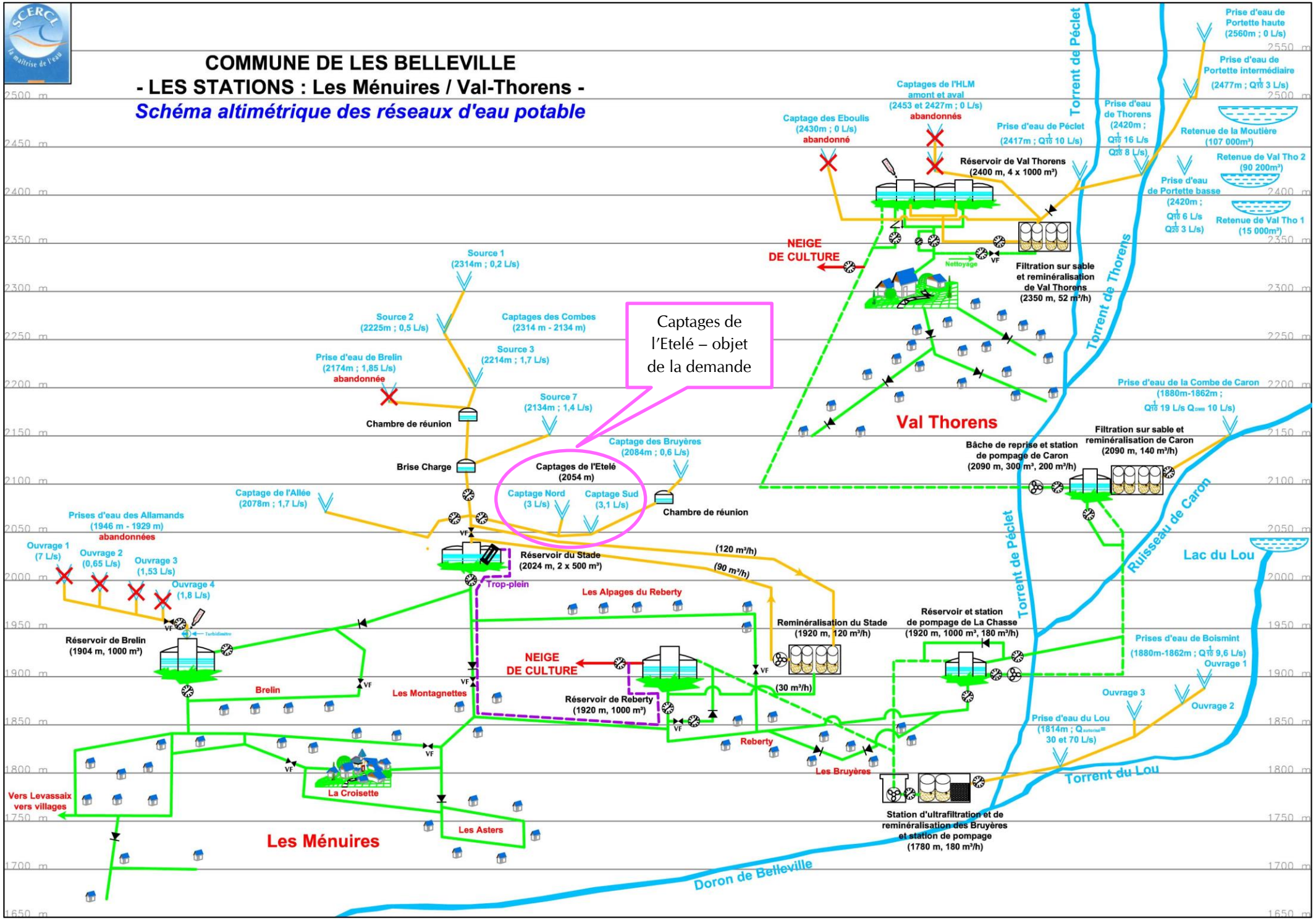

ANNEXE 8 – FICHES DESCRIPTIVES DES OUVRAGES

COMMUNE DE LES BELLEVILLE

Demande d'autorisation en application des articles L214-1 à L214-6 du Code de l'Environnement pour la régularisation des ouvrages de prélèvement d'eau destinée à l'alimentation en eau potable

Date de visite : octobre 2010 - *ETAT EXISTANT*

CAPTAGES DE L'ETELE
CHAMBRE SUD (DROITE / B)

X = 930,373 km
Y = 2 043,923 km
Z = 2 043 m

SCHEMA DE L'OUVRAGE - ETAT EXISTANT

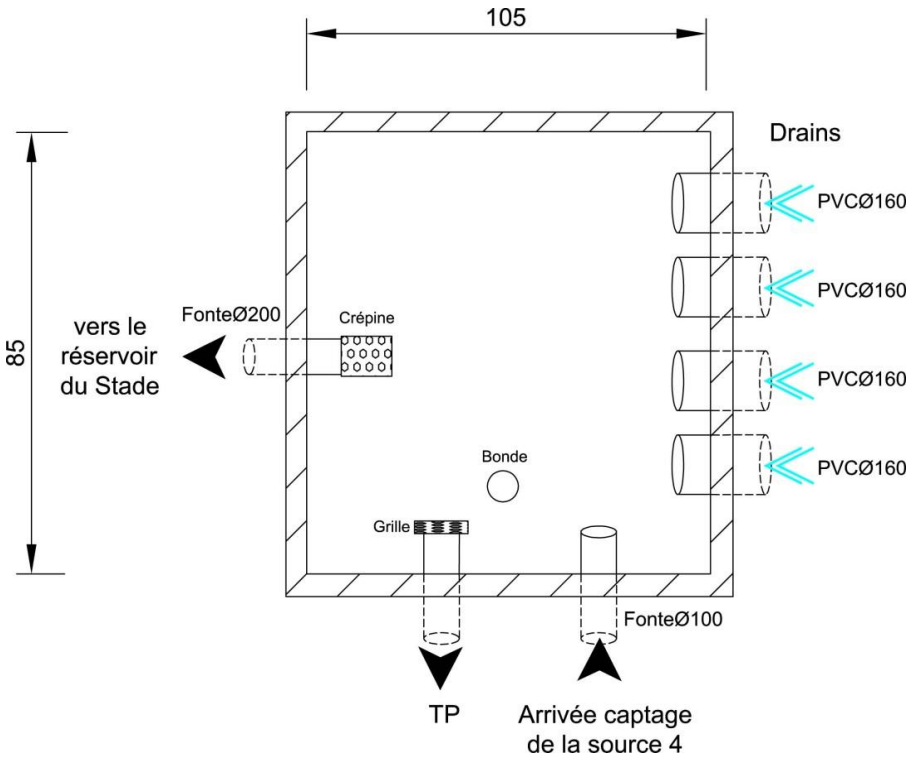

Situation : au-dessus de la piste tout-terrain menant au téléski de Montaulever, à l'aval du lac de l'Etelé, au sud du télésiège du même nom, à une dizaine de mètres de la chambre nord.

Accès : en voiture par une route tout terrain puis à pied sur une cinquantaine de mètres ou depuis le domaine skiable l'hiver.

Mode de fermeture : capot-foug dépourvu d'une cheminée d'aération, fermé par une clé gros-triangle.

Mode de construction : béton armé, enterré.

Ouvrage alimenté : reminéralisation du Stade

Remarques et anomalies :
- Pas d'évent à l'aval de la crépine,
- Présence de quelques queues de renard dans les drains,
- Grille sur le trop-plein pour éviter l'introduction de petits animaux,
- Vidange et trop-plein dans le cours d'eau : système à revoir pour éviter la mise en charge du bac,
- Pas de périmètre de protection matérialisé (régularisation en cours),
- Bovins parqués autour du captage.

Débit d'étiage : 3,1 L/s.

Période d'utilisation actuelle : du 1er janvier au 31 décembre

PHOTOGRAPHIES DE L'OUVRAGE - ETAT EXISTANT

Vue extérieure

Vues d'ensemble

Intérieur du captage

COMMUNE DE LES BELLEVILLE

Demande d'autorisation en application des articles L214-1 à L214-6 du Code de l'Environnement pour la régularisation des ouvrages de prélèvement d'eau destinée à l'alimentation en eau potable

Date de visite : octobre 2010 - *ETAT EXISTANT*

CAPTAGES DE L'ETELE
CHAMBRE NORD (GAUCHE / A)

X = 930,373 km
Y = 2 043,923 km
Z = 2 045 m

SCHEMA DE L'OUVRAGE - ETAT EXISTANT

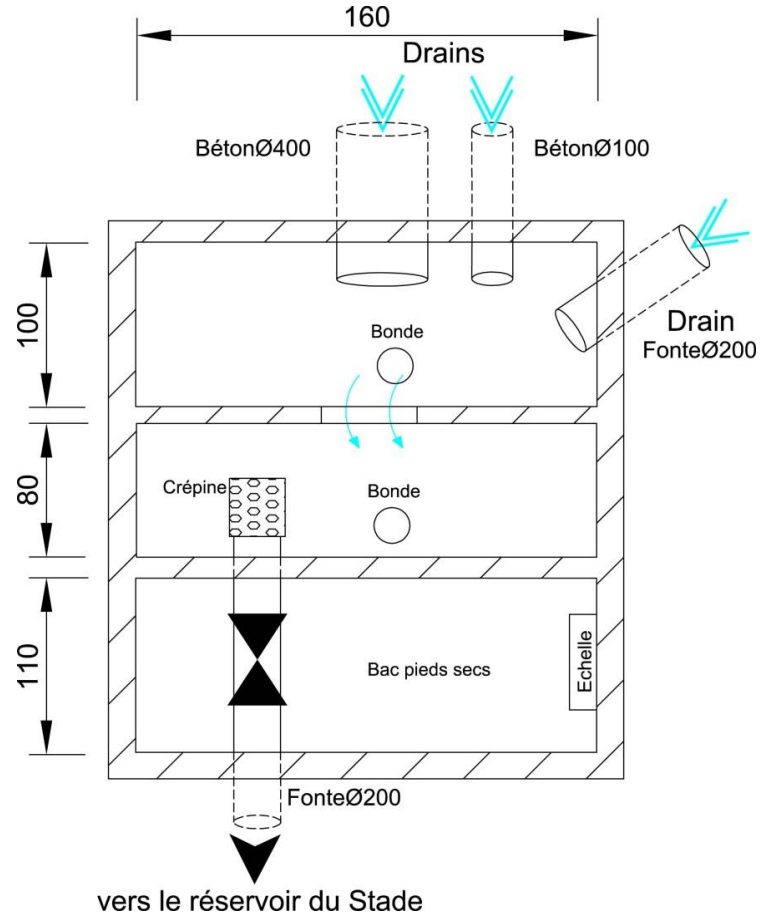

Situation : au-dessus de la piste tout-terrain menant au téléski de Montaulever, à l'aval du lac de l'Etelé, au sud du télésiège du même nom, à une dizaine de mètres de la chambre sud.

Accès : en voiture par une route tout terrain puis à pied sur une cinquantaine de mètres ou depuis le domaine skiable l'hiver.

Mode de fermeture : capot-foug dépourvu d'une cheminée d'aération, fermé par une clé gros-triangle.

Mode de construction : béton armé, enterré.

Ouvrage alimenté : reminéralisation du Stade

Remarques et anomalies :
- Pas d'évent à l'aval de la crépine,
- Vidange : système à revoir,
- Raccourcir la bonde de surverse dans le bac de décantation,
- Pas de périmètre de protection matérialisé (régularisation en cours),
- Bovins parqués autour du captage.

Débit d'étiage : 3 L/s.

Période d'utilisation actuelle :
du 1er janvier au 31 décembre

PHOTOGRAPHIES DE L'OUVRAGE - ETAT EXISTANT

Vue extérieure

Bac 1 – Bac de réception

Vues d'ensemble

Bac 3 – Bac pieds secs

Bac 2 – Bac de mise en charge