

## Recueil photographique

-

# Demande d'examen au cas par cas préalable à la réalisation éventuelle d'une évaluation environnementale



N° de référence : RO19-042

Version 1.0

Juillet 2020




# 1. PHOTOGRAPHIE PAYSAGE LOINTAIN



Zone d'implantation  
du bassin

Lieu implantation du  
nouveau lit du Combayoud



Photographie du 3 juillet 2020

## 2. REPORTAGE PHOTOGRAPHIQUE DE L'INTEGRALITE DE SITE

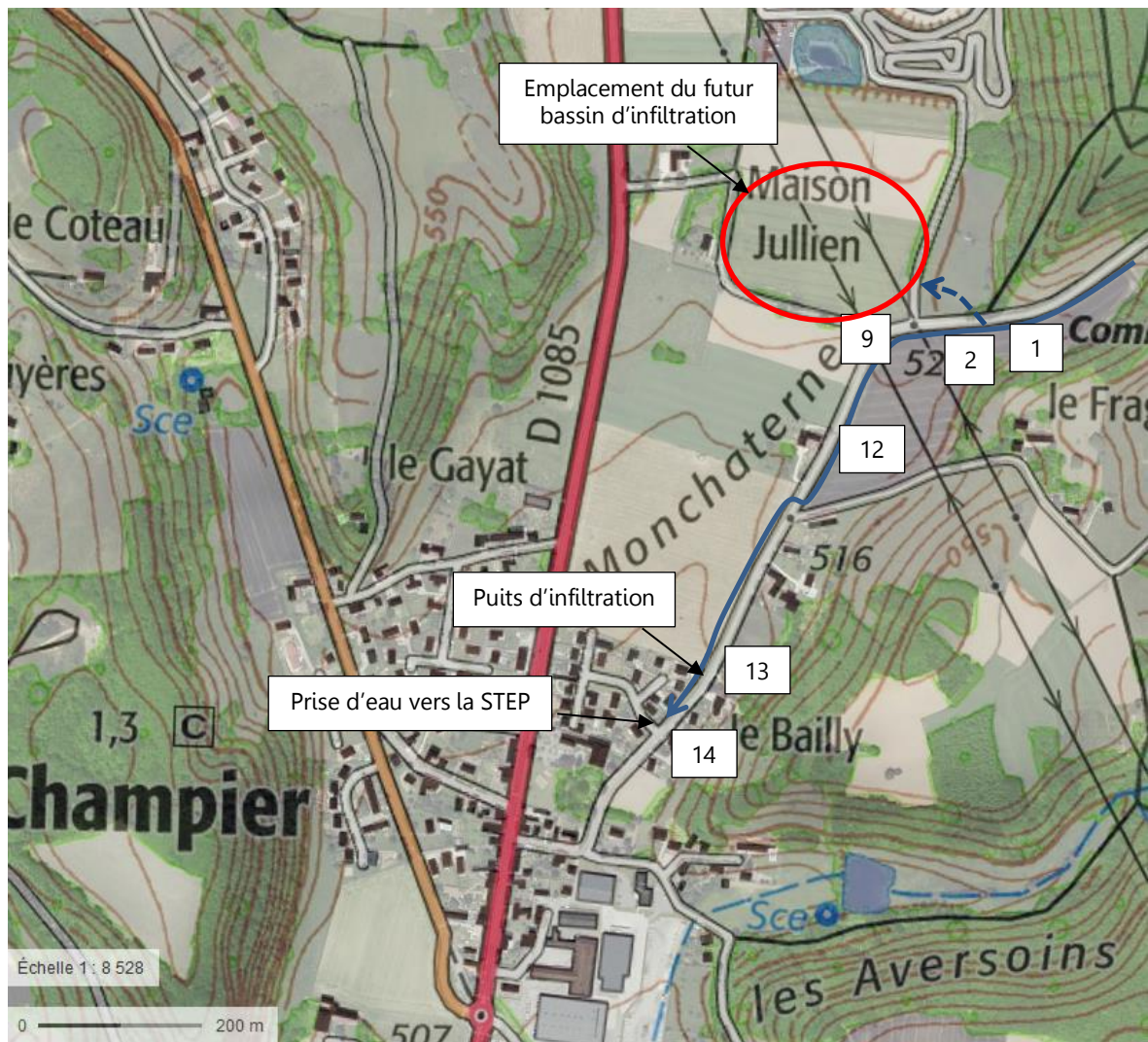








Figure 1 : Localisation du projet et localisation des principales photos

DES

Aménagement du bassin d'infiltration du ruisseau de la combe Combayoud

 <p>RD67</p> <p>1. Vue vers l'amont du fossé depuis le répartiteur de débit</p>	 <p>Vanne</p> <p>Cadre partiellement obstrué</p> <p>2. Vue sur le répartiteur de débit côté amont</p>
 <p>3. Vue vers l'amont du futur bassin depuis le côté Nord-Ouest</p>	 <p>4. Vue vers la combe Combayoud depuis la RD67</p>
 <p>Poste électrique</p> <p>5. Vue vers le futur bassin depuis le côté Nord-Ouest</p>	 <p>6. Vue vers le futur bassin depuis le côté Nord-Ouest</p>

DES


## Aménagement du bassin d'infiltration du ruisseau de la combe Combayoud



7. Vue vers le circuit du Laquais depuis le côté Ouest du futur bassin



8. Vue vers le futur bassin depuis le côté Est




Réseau BTA

9. Vue sur le chemin du Laquais



Réseau télécom

10. Vue sur le croisement chemin du Laquais/RD67



Stagnation d'eau

11. Vue depuis la RD67 au sud du futur bassin, quartier Monchaterne



12. Vue vers le sud depuis la RD67, quartier Monchaterne

DES

Aménagement du bassin d'infiltration du ruisseau de la combe Combayoud



13. Vue vers le sud depuis la RD67, quartier Le Bailly



14. Vue sur l'exutoire du fossé du Combayoud (prise d'eau vers la STEP)