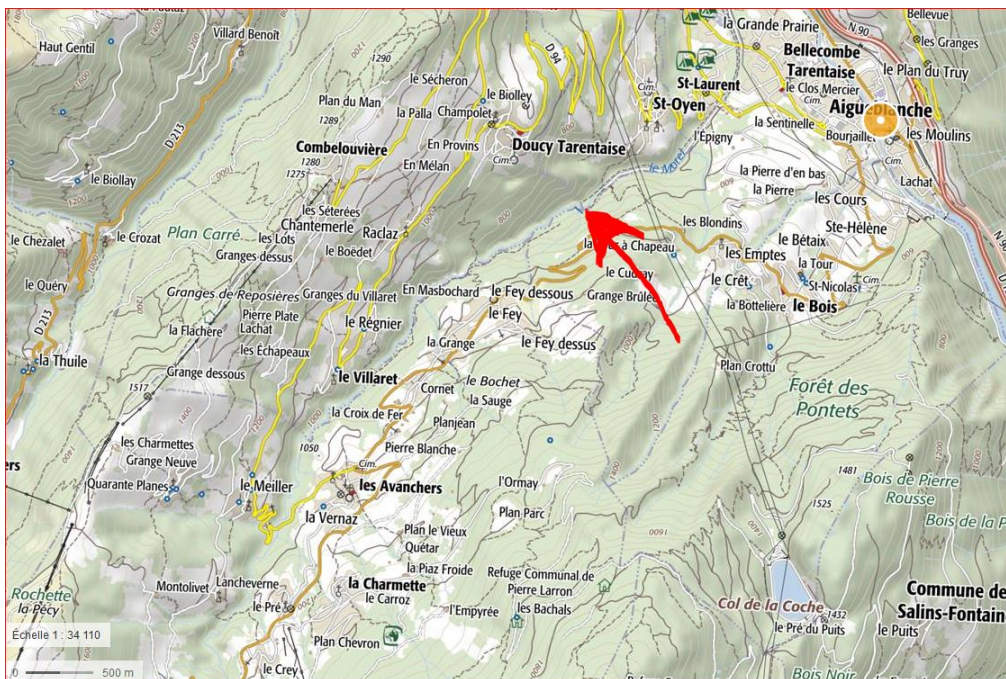
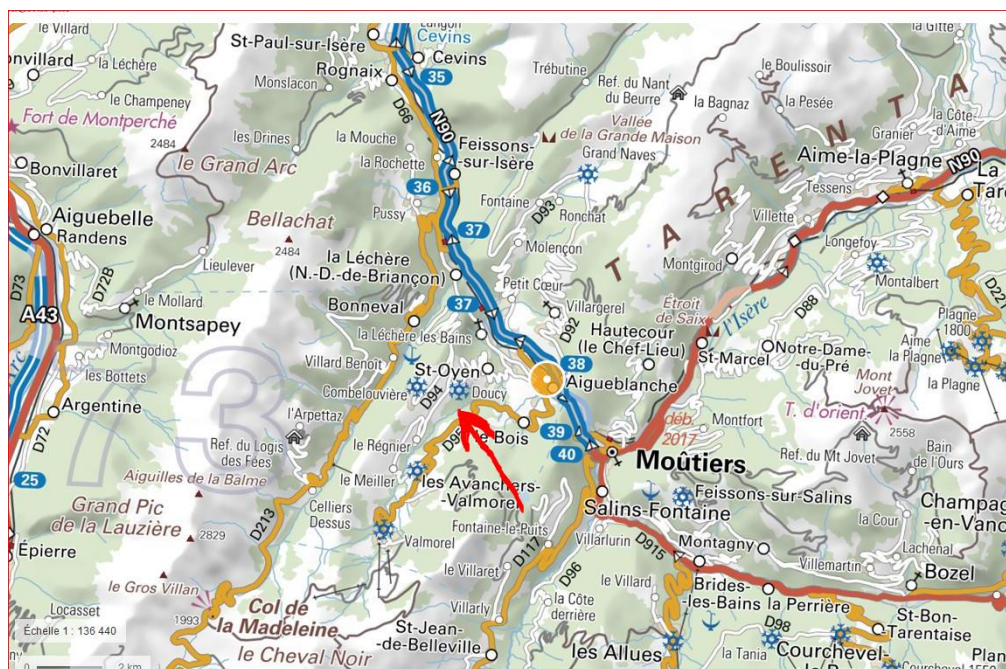


## Annexe 2 : plan de situation du projet

(extraits du site Géoportail de l'IGN)





Le bassin versant sur la commune de Aigueblanche



Les communes proches de Aigueblanche



## Annexe 5 : photos

	<p>Photo 1</p> <p>Site pour la prise d'eau</p>
	<p>Photo 2</p> <p>Site pour le bâtiment de turbinage</p>



## Annexe 5 : orthophotoplan des abords du projet




Photo 3 : digue RTM de rive droite, en aval de la cascade. La conduite sera enterrée à droite de cette digue. L'emprise sera masquée par le rideau d'arbres en pied de digue.