





Département :  
ARDECHE

Commune :  
SAINT-GERMAIN

Section : B  
Feuille : 000 B 03

Échelle d'origine : 1/2500  
Échelle d'édition : 1/2500

Date d'édition : 08/06/2017  
(fuseau horaire de Paris)

Coordonnées en projection : RGF93CC45  
©2016 Ministère de l'Économie et des  
Finances

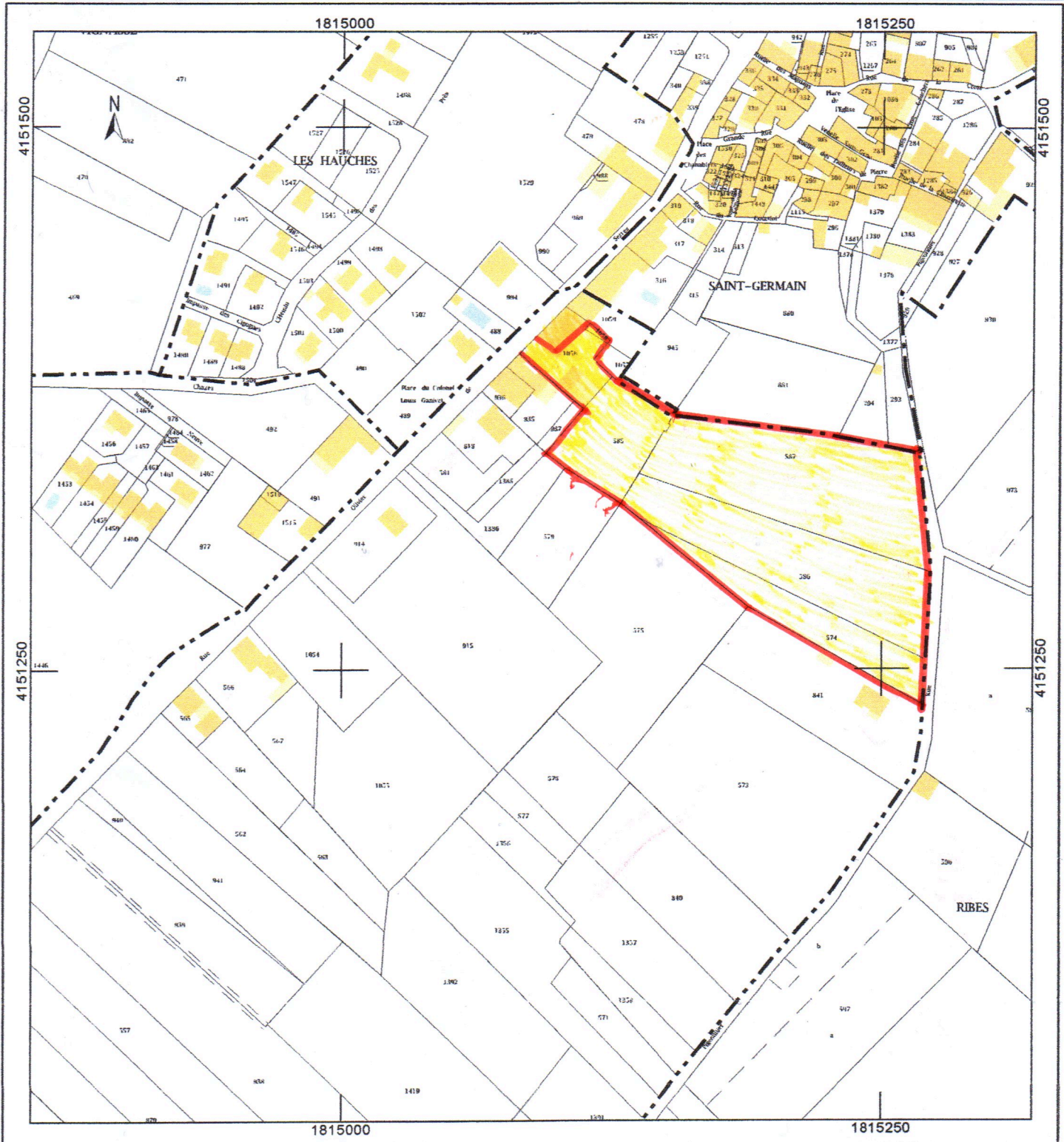
DIRECTION GÉNÉRALE DES FINANCES PUBLIQUES

EXTRAIT DU PLAN CADASTRAL

Le plan visualisé sur cet extrait est géré  
par le centre des impôts foncier suivant :  
PRIVAS  
1, ROUTE DES MINES 07006  
07006 PRIVAS CEDEX  
tél. 0475661200 -fax 0475661249  
cdf.privas@dgfip.finances.gouv.fr

Cet extrait de plan vous est délivré par :

cadastre.gouv.fr









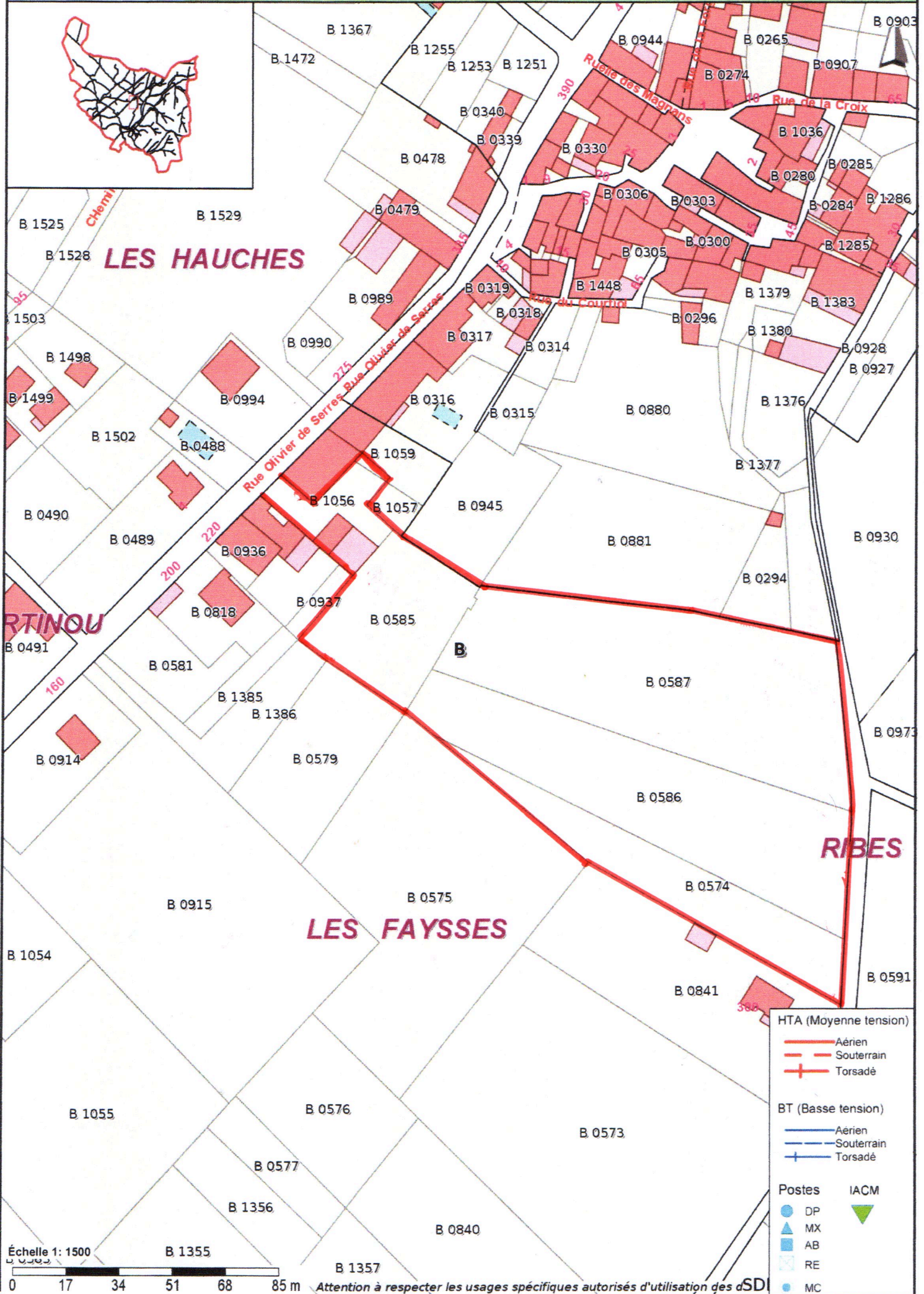
Google Maps Saint-Germain



Images ©2019 Google, Données cartographiques ©2019 Google 20 m



Saint-Germain



**HTA (Moyenne tension)**

- Aérien
- Souterrain
- Torsadé

**BT (Basse tension)**

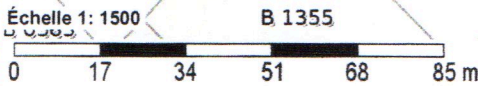
- Aérien
- Souterrain
- Torsadé

**Postes**

- DP
- MX
- AB
- RE
- MC

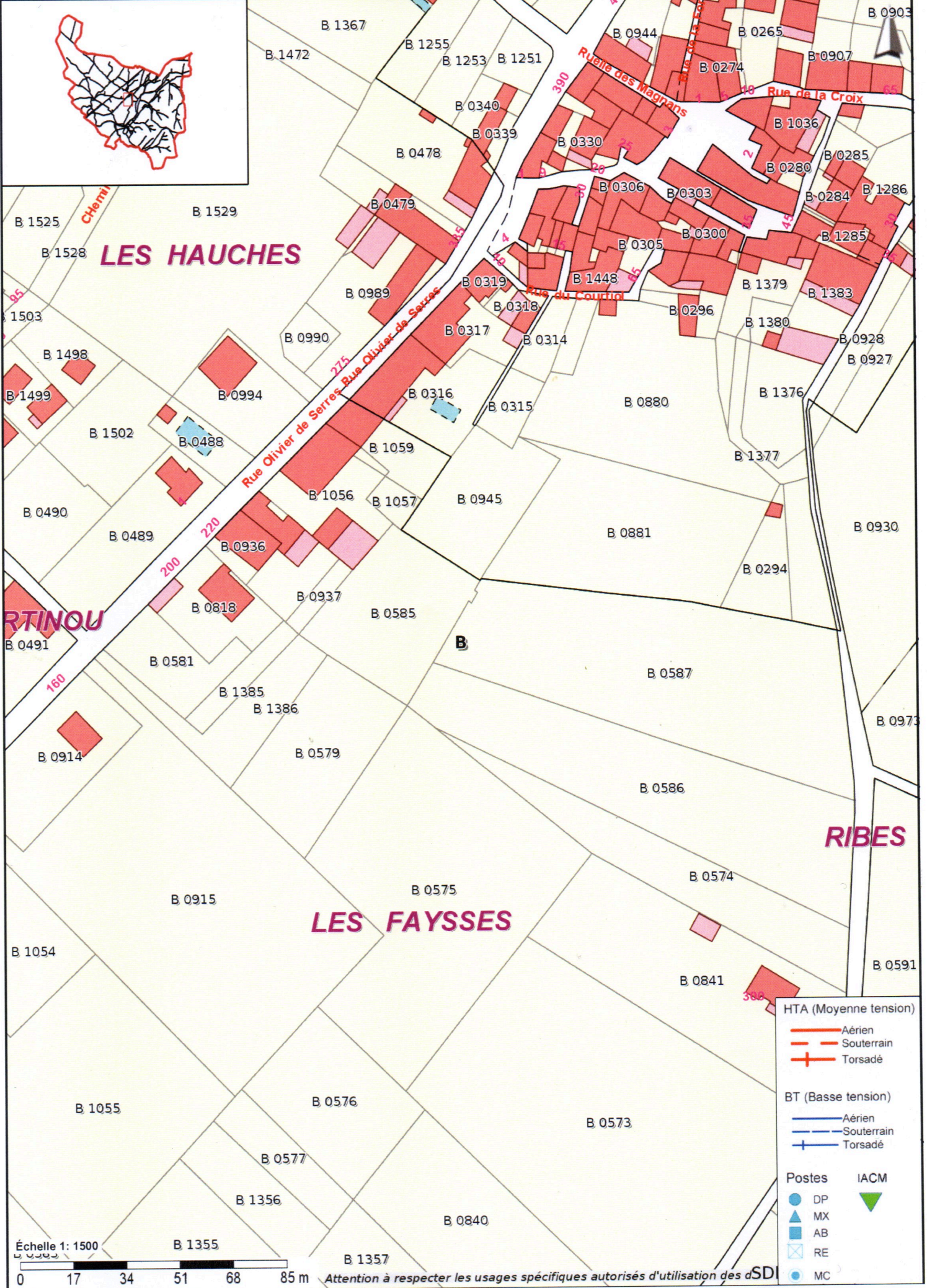
**IACM**

- IACM





**Saint-Germain**



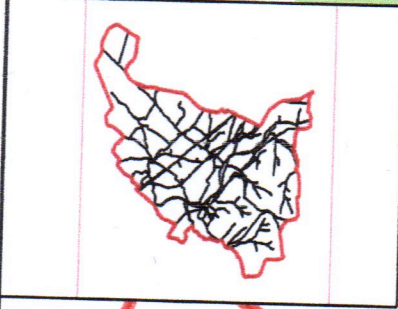
Échelle 1: 1500  
0 17 34 51 68 85 m

Attention à respecter les usages spécifiques autorisés d'utilisation des dSDI

- HTA (Moyenne tension)**
- Aérien
  - - - Souterrain
  - + Torsadé
- BT (Basse tension)**
- Aérien
  - - - Souterrain
  - + Torsadé
- Postes**
- DP
  - ▲ MX
  - AB
  - ⊠ RE
  - MC
- IACM**
- ▼

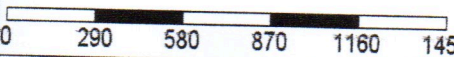


Saint-Germain



- HTA (Moyenne tension)**
- Aérien
  - Souterrain
  - Torsadé
- BT (Basse tension)**
- Aérien
  - Souterrain
  - Torsadé
- Postes**
- DP
  - MX
  - AB
  - RE
  - MC
- IACM**
- 

Échelle 1: 25000



Attention à respecter les usages spécifiques autorisés d'utilisation des SDI



PROJET  
PLAN EMBLEMENTS

