



Liberté • Égalité • Fraternité  
RÉPUBLIQUE FRANÇAISE

Ministère chargé  
de l'environnement

## Demande d'examen au cas par cas préalable à la réalisation d'une étude d'impact

Article R. 122-3 du code de l'environnement

Ce formulaire n'est pas applicable aux installations classées pour la protection  
de l'environnement

Ce formulaire complété sera publié sur le site internet de l'autorité administrative de l'Etat  
compétente en matière d'environnement

**Avant de remplir cette demande, lire attentivement la notice explicative**

**Cadre réservé à l'administration**

Date de réception :  
**03.06.13**

Dossier complet le :  
**03/06/13**

N° d'enregistrement :  
**F08213 P0363**

### 1. Intitulé du projet

**Défrichement pour  
Mise en culture d'un espace boisé sur la commune  
d'Eygaliey,**

### 2. Identification du maître d'ouvrage ou du pétitionnaire

#### 2.1 Personne physique

Nom **TRUPHEMUS**

Prénom **YOHAN**

#### 2.2 Personne morale

Dénomination ou raison sociale

**EARL "Les Fruits d'une Passion"**

Nom, prénom et qualité de la personne  
habilitée à représenter la personne morale

**TRUPHEMUS YOHAN**

RCS / SIRET

**1537147311084190041**

Forme juridique

**EARL**

**Joignez à votre demande l'annexe obligatoire n°1**

### 3. Rubrique(s) applicable(s) du tableau des seuils et critères annexé à l'article R. 122-2 du code de l'environnement et dimensionnement correspondant du projet

N° de rubrique et sous rubrique	Caractéristiques du projet au regard des seuils et critères de la rubrique
<b>51° a)</b>	<b>Défrichement d'une superficie de 2 ha maximum</b>

### 4. Caractéristiques générales du projet

**Doivent être annexées au présent formulaire les pièces énoncées à la rubrique 8.1**

#### 4.1 Nature du projet

**Défrichement de 2ha de bois sur la commune  
d'Eygaliey 26 lieu dit "Font Rousse"  
peuplés de chênes et de pins.**

#### 4.2 Objectifs du projet

- plantation d'arbres fruitiers (abricotier)

#### 4.3 Décrivez sommairement le projet

##### 4.3.1 dans sa phase de réalisation

- Le défoulement sera réalisé par abattage puis débardage et amuchage des souches entre janvier 2014 et May 2014.
- L'enlèvement des stères de bois sera effectué par tracteurs agricoles et remorques par un chemin privé existant.

##### 4.3.2 dans sa phase d'exploitation

- pas de phase d'exploitation concernant le défoulement, la phase d'exploitation concernera la plantation d'abricotiers à réaliser.



**4.4.1 A quelle(s) procédure(s) administrative(s) d'autorisation le projet a-t-il été ou sera-t-il soumis ?**

La décision de l'autorité administrative de l'Etat compétente en matière d'environnement devra être jointe au(x) dossier(s) d'autorisation(s).

- autorisation de défrichement.

**4.4.2 Précisez ici pour quelle procédure d'autorisation ce formulaire est rempli**

- autorisation de défrichement.

**4.5 Dimensions et caractéristiques du projet et superficie globale (assiette) de l'opération - préciser les unités de mesure utilisées**

Grandeurs caractéristiques	Valeur
- Superficie défrichée (2ha max)	2ha maximum
- Superficie du Manif boisée	300ha.

**4.6 Localisation du projet**

Adresse et commune(s) d'implantation

Château Font  
Rousse  
26170  
EYGAUERS

Coordonnées géographiques<sup>1</sup> Long. 5° 15' 53" E Lat. 44° 13' 58" N

Pour les rubriques 5° a), 6° b) et d), 8°, 10°, 18°, 28° a) et b), 32° ; 41° et 42° :

Point de départ : Long. \_\_\_° \_\_\_' \_\_\_" Lat. \_\_\_° \_\_\_' \_\_\_"

Point d'arrivée : Long. \_\_\_° \_\_\_' \_\_\_" Lat. \_\_\_° \_\_\_' \_\_\_"

Communes traversées :

4.7 S'agit-il d'une modification/extension d'une installation ou d'un ouvrage existant ? Oui  Non

4.7.1 Si oui, cette installation ou cet ouvrage a-t-il fait l'objet d'une étude d'impact ? Oui  Non

4.7.2 Si oui, à quelle date a-t-il été autorisé ?

4.8 Le projet s'inscrit-il dans un programme de travaux ? Oui  Non

Si oui, de quels projets se compose le programme ?

<sup>1</sup> Pour l'outre-mer, voir notice explicative

La loi n° 78-17 du 6 janvier 1978 relative à l'informatique, aux fichiers et aux libertés s'applique aux données nominatives portées dans ce formulaire. Elle garantit un droit d'accès et de rectification pour ces données auprès du service destinataire

## 5. Sensibilité environnementale de la zone d'implantation envisagée

### 5.1 Occupation des sols

Quel est l'usage actuel des sols sur le lieu de votre projet ?

- surface boisée de chênes blancs et de pins.

Existe-t-il un ou plusieurs documents d'urbanisme (ensemble des documents d'urbanisme concernés) réglementant l'occupation des sols sur le lieu/tracé de votre projet ?

Oui  Non

Si oui, intitulé et date d'approbation :  
Précisez le ou les règlements applicables à la zone du projet

Pour les rubriques 33° à 37°, le ou les documents ont-ils fait l'objet d'une évaluation environnementale ?

Oui  Non

### 5.2 Enjeux environnementaux dans la zone d'implantation envisagée :

Complétez le tableau suivant, par tous moyens utiles, notamment à partir des informations disponibles sur le site internet <http://www.developpement-durable.gouv.fr/etude-impact>

Le projet se situe-t-il :	Oui	Non	Lequel/Laquelle ?
dans une zone naturelle d'intérêt écologique, faunistique et floristique de type I ou II (ZNIEFF) ou couverte par un arrêté de protection de biotope ?	<input type="checkbox"/>	<input checked="" type="checkbox"/>	
en zone de montagne ?	<input checked="" type="checkbox"/>	<input type="checkbox"/>	Montagne de BLOYE (650 m d'Alt) ↳ 1100 m d'Alt projet
sur le territoire d'une commune littorale ?	<input type="checkbox"/>	<input checked="" type="checkbox"/>	
dans un parc national, un parc naturel marin, une réserve naturelle (régionale ou nationale) ou un parc naturel régional ?	<input type="checkbox"/>	<input checked="" type="checkbox"/>	
sur un territoire couvert par un plan de prévention du bruit, arrêté ou le cas échéant, en cours d'élaboration ?	<input type="checkbox"/>	<input checked="" type="checkbox"/>	



dans une aire de mise en valeur de l'architecture et du patrimoine ou une zone de protection du patrimoine architectural, urbain et paysager ?	<input type="checkbox"/>	<input checked="" type="checkbox"/>	
dans une zone humide ayant fait l'objet d'une délimitation ?	<input type="checkbox"/>	<input checked="" type="checkbox"/>	
dans une commune couverte par un plan de prévention des risques naturels prévisibles ou par un plan de prévention des risques technologiques ? si oui, est-il prescrit ou approuvé ?	<input type="checkbox"/>	<input checked="" type="checkbox"/>	
dans un site ou sur des sols pollués ?	<input type="checkbox"/>	<input checked="" type="checkbox"/>	
dans une zone de répartition des eaux ?	<input type="checkbox"/>	<input checked="" type="checkbox"/>	
dans un périmètre de protection rapprochée d'un captage d'eau destiné à l'alimentation humaine ?	<input type="checkbox"/>	<input checked="" type="checkbox"/>	
dans un site inscrit ou classé ?	<input type="checkbox"/>	<input checked="" type="checkbox"/>	
<b>Le projet se situe-t-il, dans ou à proximité :</b>	<b>Oui</b>	<b>Non</b>	<b>Lequel et à quelle distance ?</b>
d'un site Natura 2000 ?	<input type="checkbox"/>	<input checked="" type="checkbox"/>	
d'un monument historique ou d'un site classé au patrimoine mondial de l'UNESCO ?	<input type="checkbox"/>	<input checked="" type="checkbox"/>	

## 6. Caractéristiques de l'impact potentiel du projet sur l'environnement et la santé humaine

### 6.1 Le projet envisagé est-il **susceptible** d'avoir les incidences suivantes ?

Veillez compléter le tableau suivant :

Domaines de l'environnement :	Oui	Non	De quelle nature ? De quelle importance ? <i>Appréciez sommairement l'impact potentiel</i>
<b>Ressources</b>			
Engendre-t-il des prélèvements d'eau ?	<input type="checkbox"/>	<input checked="" type="checkbox"/>	
Impliquera-t-il des drainages / ou des modifications prévisibles des masses d'eau souterraines ?	<input type="checkbox"/>	<input checked="" type="checkbox"/>	
Est-il excédentaire en matériaux ?	<input type="checkbox"/>	<input checked="" type="checkbox"/>	
Est-il déficitaire en matériaux ? Si oui, utilise-t-il les ressources naturelles du sol ou du sous-sol ?	<input type="checkbox"/>	<input checked="" type="checkbox"/>	
<b>Milieu naturel</b>			
Est-il susceptible d'entraîner des perturbations, des dégradations, des destructions de la biodiversité existante : faune, flore, habitats, continuités écologiques ?	<input type="checkbox"/>	<input checked="" type="checkbox"/>	
Est-il susceptible d'avoir des incidences sur les zones à sensibilité particulière énumérées au 5.2 du présent formulaire ?	<input type="checkbox"/>	<input checked="" type="checkbox"/>	

	Engendre-t-il la consommation d'espaces naturels, agricoles, forestiers, maritimes ?	<input type="checkbox"/>	<input checked="" type="checkbox"/>	
<b>Risques et nuisances</b>	Est-il concerné par des risques technologiques ?	<input type="checkbox"/>	<input checked="" type="checkbox"/>	
	Est-il concerné par des risques naturels ?	<input type="checkbox"/>	<input checked="" type="checkbox"/>	
	Engendre-t-il des risques sanitaires ?	<input type="checkbox"/>	<input checked="" type="checkbox"/>	
	Est-il concerné par des risques sanitaires ?	<input type="checkbox"/>	<input checked="" type="checkbox"/>	
<b>Commodités de voisinage</b>	Est-il source de bruit ?	<input type="checkbox"/>	<input checked="" type="checkbox"/>	
	Est-il concerné par des nuisances sonores ?	<input type="checkbox"/>	<input checked="" type="checkbox"/>	
	Engendre-t-il des odeurs ?	<input type="checkbox"/>	<input checked="" type="checkbox"/>	
	Est-il concerné par des nuisances olfactives ?	<input type="checkbox"/>	<input checked="" type="checkbox"/>	
	Engendre-t-il des vibrations ?	<input type="checkbox"/>	<input checked="" type="checkbox"/>	
	Est-il concerné par des vibrations ?	<input type="checkbox"/>	<input checked="" type="checkbox"/>	



	<p>Engendre-t-il des émissions lumineuses?</p> <p>Est-il concerné par des émissions lumineuses ?</p>	<input type="checkbox"/>	<input checked="" type="checkbox"/>	
<b>Pollutions</b>	<p>Engendre-t-il des rejets polluants dans l'air ?</p>	<input type="checkbox"/>	<input checked="" type="checkbox"/>	
	<p>Engendre-t-il des rejets hydrauliques ? Si oui, dans quel milieu ?</p>	<input type="checkbox"/>	<input checked="" type="checkbox"/>	
	<p>Engendre-t-il la production d'effluents ou de déchets non dangereux, inertes, dangereux ?</p>	<input type="checkbox"/>	<input checked="" type="checkbox"/>	
<b>Patrimoine / Cadre de vie / Population</b>	<p>Est-il susceptible de porter atteinte au patrimoine architectural, culturel, archéologique et paysager ?</p>	<input type="checkbox"/>	<input checked="" type="checkbox"/>	
	<p>Engendre-t-il des modifications sur les activités humaines (agriculture, sylviculture, urbanisme / aménagements) ?</p>	<input type="checkbox"/>	<input checked="" type="checkbox"/>	



6.2 Les incidences du projet identifiées au 6.1 sont-elles susceptibles d'être cumulées avec d'autres projets connus ?

Oui  Non  Si oui, décrivez lesquelles :

6.3 Les incidences du projet identifiées au 6.1 sont-elles susceptibles d'avoir des effets de nature transfrontière ?

Oui  Non  Si oui, décrivez lesquels :

7. Auto-évaluation (facultatif)

Au regard du formulaire rempli, estimez-vous qu'il est nécessaire que votre projet fasse l'objet d'une étude d'impact ou qu'il devrait en être dispensé ? Expliquez pourquoi.


Le projet de plantation d'arbres fruitiers sur une surface de moins de 2 ha dans un massif forestier de plus de 300 ha sur la commune d'Espolives, ne me paraît pas faire l'objet d'une étude d'impact :

- il ne constitue pas une interruption écologique.
- il peut permettre un "coupe feu" en cas d'incendie.
- le chemin d'accès permet aux pompiers une évacuation car il est relié à un DFCI sans issue.
- le terrain est relativement plat → aucune accumulation du ruissellement lors d'intempéries.
- Permet un agrandissement de l'exploitation agricole avec l'installation d'un jeune agriculteur.





Zone à défricher



Longitude : 5° 16' 00.4" E  
Latitude : 44° 13' 55.2" N

© IGN 2012 – [www.geoportail.gouv.fr/mentions-legales](http://www.geoportail.gouv.fr/mentions-legales)

**EARL LES FRUITS D'UNE PASSION**

**TRUPHEMUS & Fils**

LE JAS - 26170 EYGALIERS

Tél. : 06 65 25 74 56/06 65 25 73 53

RCS : ROMANS 537 473 084

TVA : FR 015 374 730 84





Eygaliers

Fin du chemin  
DFCI  
(Voie sans route)

chemin DFCI chemin privé

zone à défricher

croisement des 2 chemins (privé + DFCI)

EARL LES FRUITS D'UNE PASSION  
TRUPHEMUS & Fils  
LE JAS - 26170 EYGALIERS  
TÉL : 06 05 25 74 56 / 06 65 25 73 53  
RCS : ROMANS 537 473 084  
TVA : FR 015 374 730 84





Longitude : 5° 16' 32.4" E  
Latitude : 44° 13' 52.3" N

*zone à définir*

**EARL LES FRUITS D'UNE PASSION**

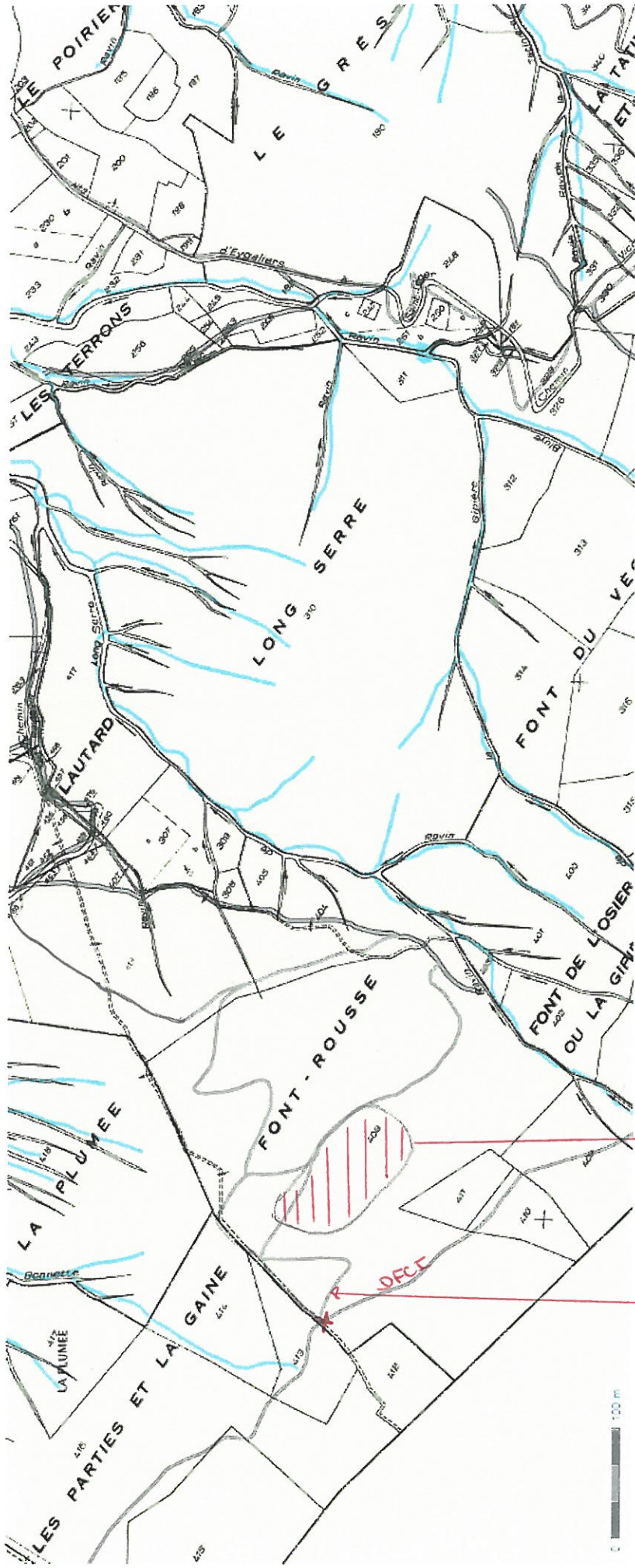
**TRUPHEMUS & Fils**

LE JAS - 26170 EYGALIERS  
Tél. : 06 65 25 74 56/06 65 25 73 53

RCS : ROMANS 537 473 084

TVA : FR 015 374 730 84





Longitude : 5° 16' 15.0" E  
Latitude : 44° 13' 57.6" N

© IGN 2012 – [www.geoportail.gouv.fr/mentions-legales](http://www.geoportail.gouv.fr/mentions-legales)

*zone à défricher*  
*chemin privé*

**EARL LES FRUITS D'UNE PASSION**  
**TRUPHEMUS & Fils**  
LE JAS - 26170 EYGALIERES  
Téi. : 06 65 25 74 56/06 65 25 73 53  
RCS : ROMANS 537 473 084  
TVA : FR 015 374 730 84



BUISSONS  
ET  
ÉCHE-PIN

LA CHAUME

295

301

302

306

296

297

LAUTARD

Ravin

Ravin

Long Serr

456  
457  
458  
459  
460  
461  
462  
463  
464

L18

PLUMÉE

406

407

307

309

308

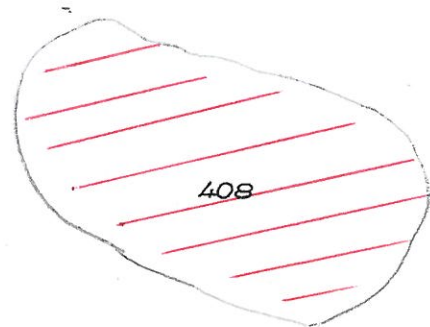
405

404

FONT-ROUSSE

INE

14



*Zone à défricher*

Ravin

3

EARL LES FRUITS D'UNE PASSION  
TRUPHEMUS & Fils

LE JAS - 26170 EYGALIERS

Tél. : 06 65 25 74 56 / 06 65 25 73 53

RCS : ROMANS 537 473 0811

TVA : FR 015 374 730 84

Ravin

403

401

FONT DE L'OS

402

OU LA GIPIÈRE

L12

L10

L10





Vues proches

**EARL LES FRUITS D'UNE PASSION**

**TRUPHEMUS & Fils**


**LE JAS - 26170 EYGALIERS**

**Tél. : 06 65 25 74 56/06 65 25 73 53**

**RCS : ROMANS 537 473 084**

**TVA : FR 015 374 730 84**





**EARL LES FRUITS D'UNE PASSION**  
**TRUPHEMUS & Fils**  
**LE JAS - 26170 EYGALIERES**  
**Tél. : 06 65 25 74 56/06 65 25 73 53**  
**RCS : ROMANS 537 473 084**  
**FVA : FR 015 374 730 84**