




Fonds Européen Agricole pour le Développement Rural:
l'Europe investit dans les zones rurales



Liberté • Égalité • Fraternité

RÉPUBLIQUE FRANÇAISE



ATLAS CARTOGRAPHIQUE

Haute Vallée du Lignon
(Haute-Loire / Ardèche)

Site Natura 2000 FR8301088 (SIC)



Juin 2012

LISTE DES CARTES :

CARTES DU DOCOB ANNEXÉES :

CARTE 2 : PÉRIMÈTRE OFFICIEL DU SITE

CARTE 10 : CARTOGRAPHIE DES HABITATS TYPOLOGIE CORINE BIOTOPE

CARTE 13 : LOCALISATION DE LA FLORE REMARQUABLE

CARTES ANNEXES :

CARTE ANNEXE I : SITE NATURA 2000 ET EXTENSIONS SUR LE HAUT-LIGNON

CARTES ANNEXE II : CARACTÉRISATION DES ABORDS DU COURS D'EAU ET
INFRASTRUCTURES EXISTANTES (BURGEAP, 2009)

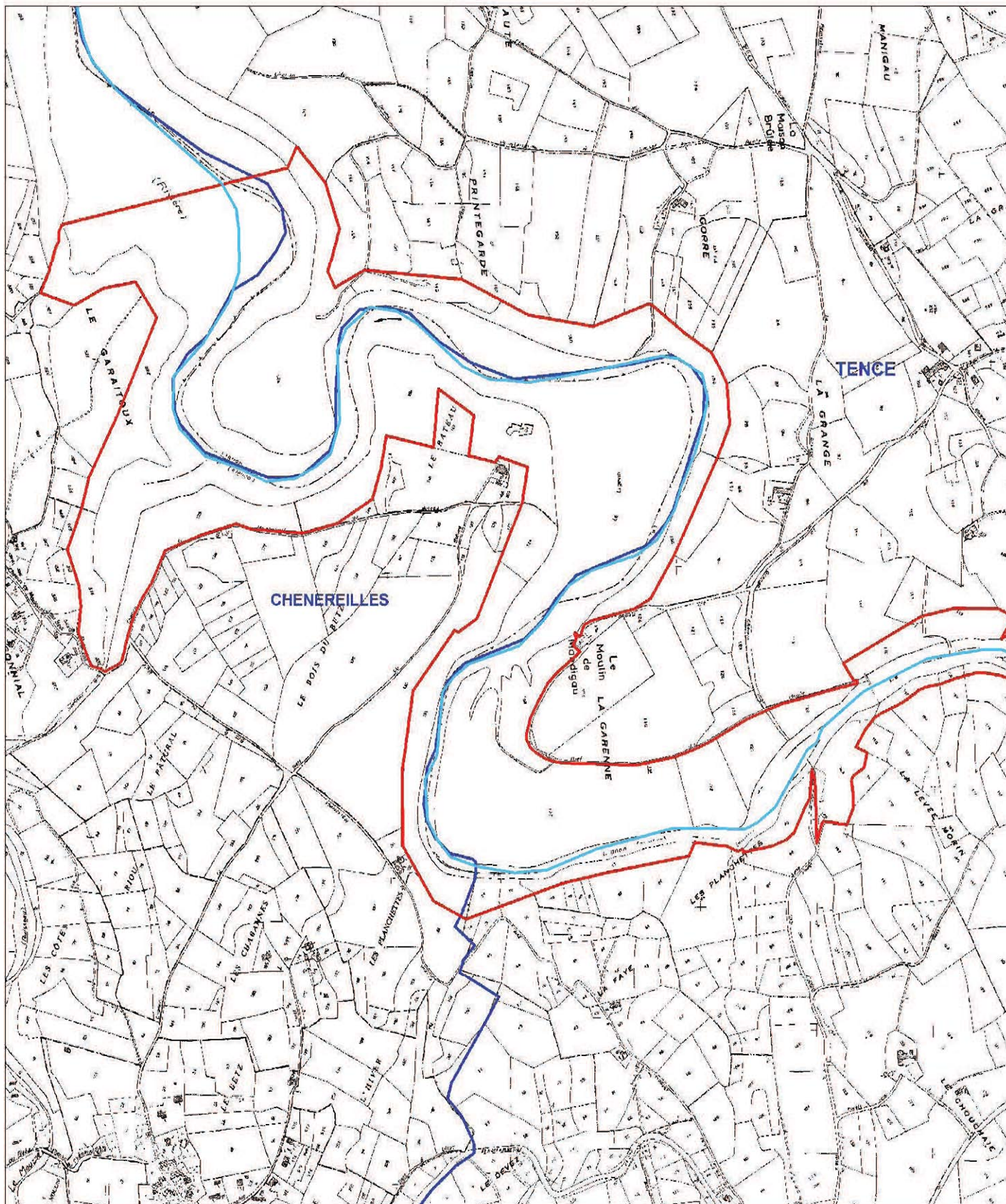
CARTES ANNEXE III : ZONES HUMIDES




CARTE ANNEXE IV : ETAT ÉCOLOGIQUE 2009 DES EAUX DE SURFACE (AELB)

- CARTE 2 : PÉRIMÈTRE OFFICIEL DU SITE



Carte 2 : Périmètre officiel du site



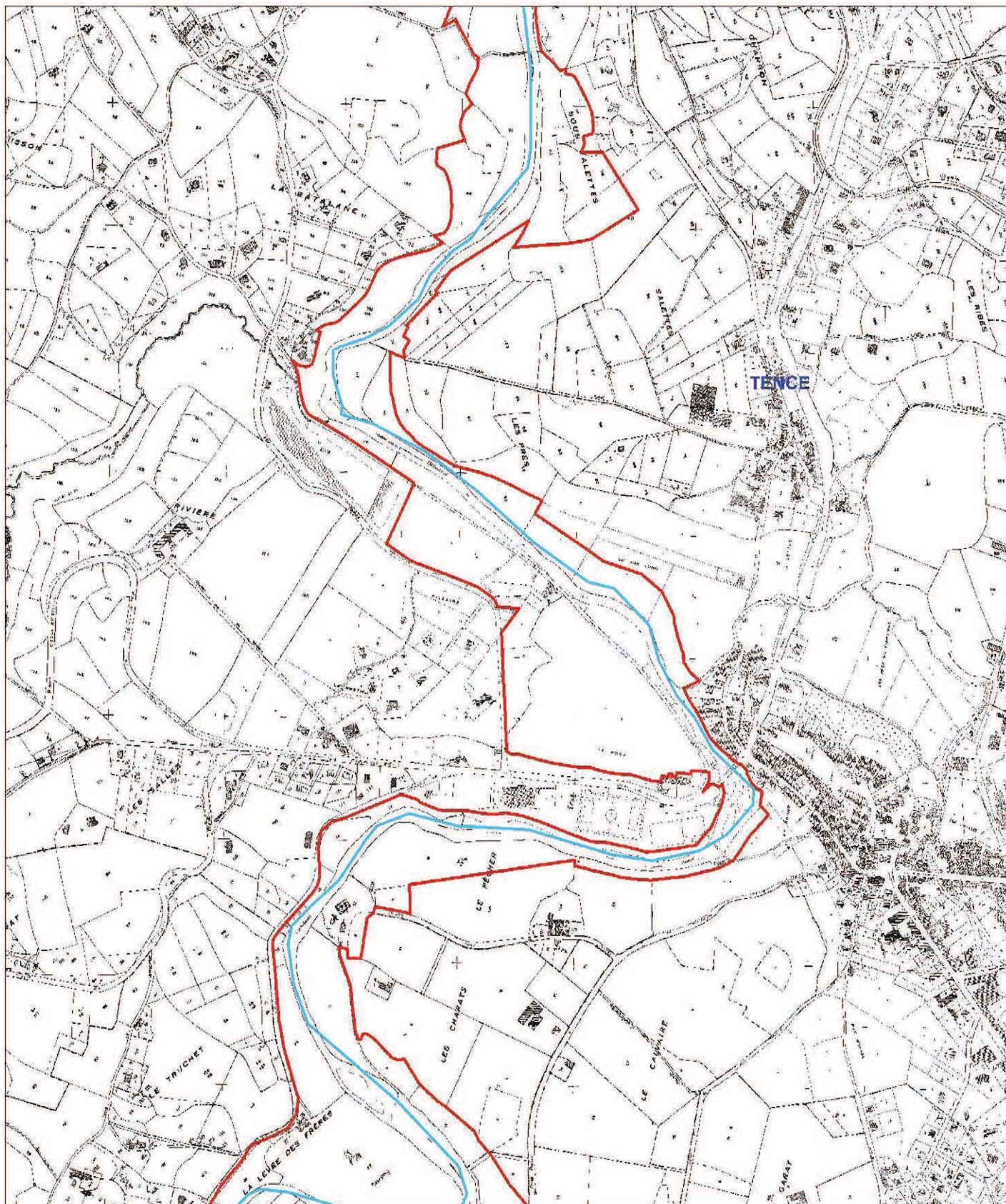
-  Site Natura 2000 "Haute Vallée du Lignon"
-  Limite communale
-  Le Lignon






Source : Cadastre communes de Chenereilles, Tence, le Mazet-Saint-Voy, le Chambon-sur-Lignon, Mars, les Vastres, Fay-sur-Lignon, Saint-Front et Chaudeyrolles



Carte 2 : Périmètre officiel du site

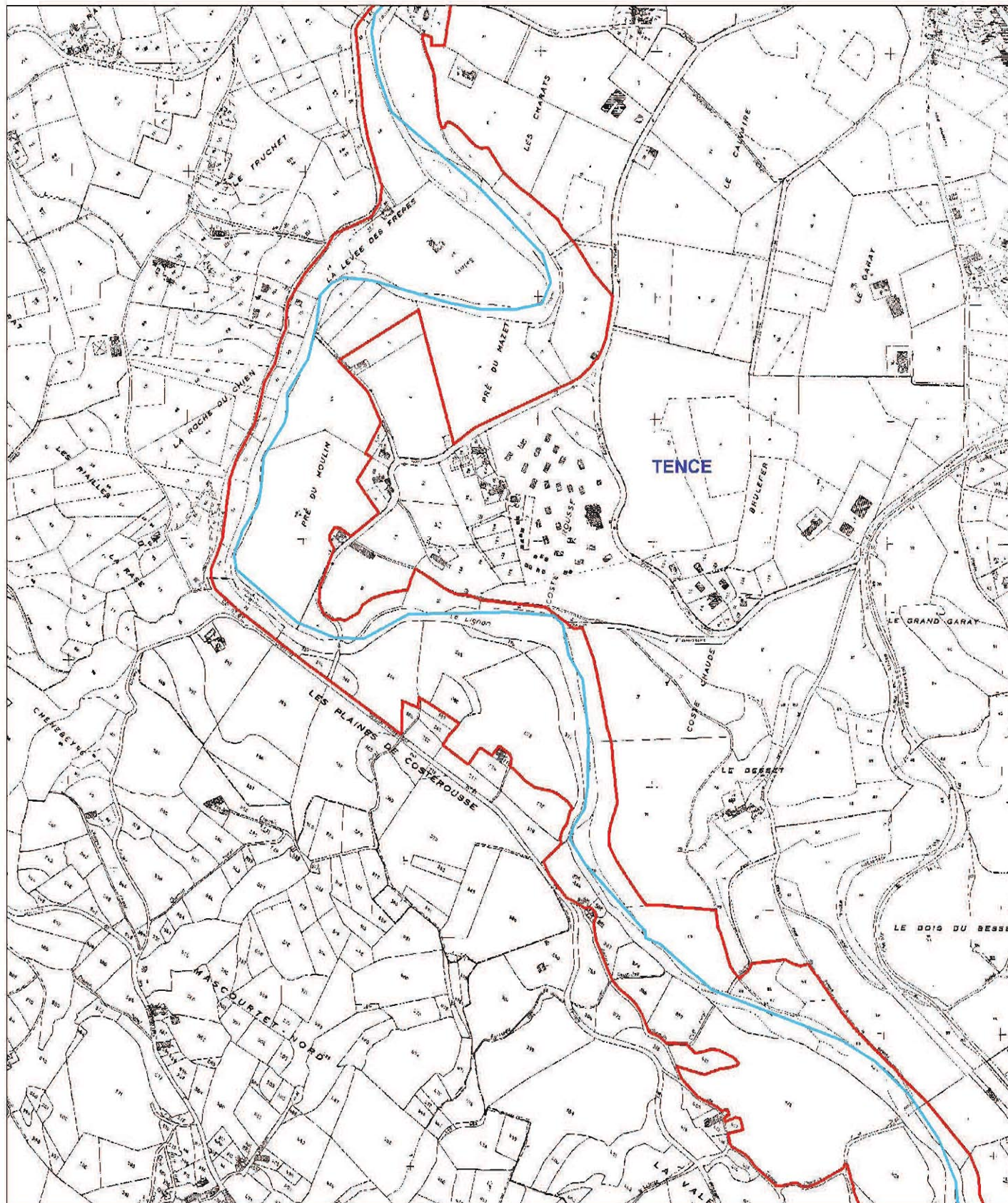





-  Site Natura 2000 "Haute Vallée du Lignon"
-  Limite communale
-  Le Lignon






Carte 2 : Périmètre officiel du site

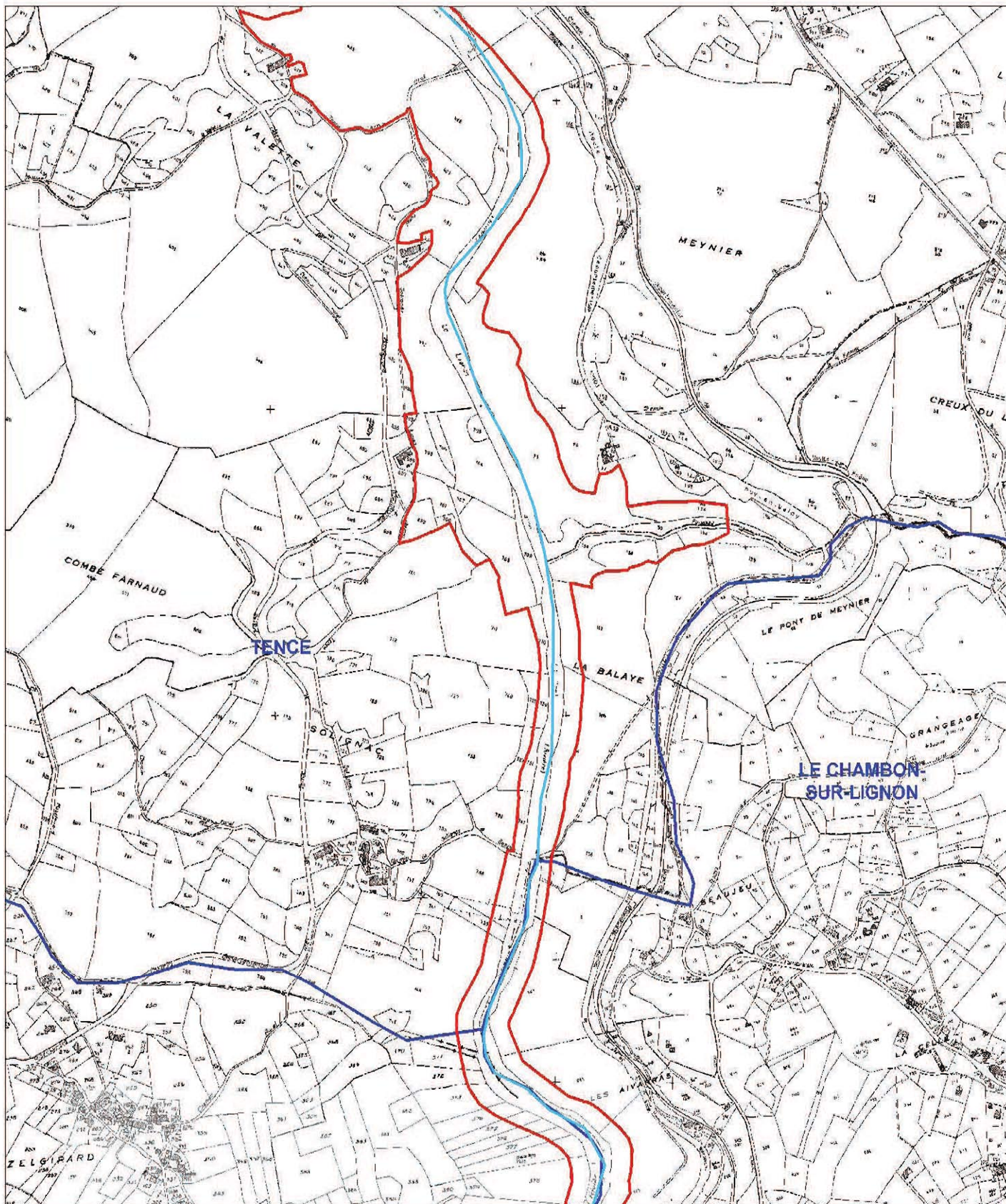





-  Site Natura 2000 "Haute Vallée du Lignon"
-  Limite communale
-  Le Lignon





Carte 2 : Périmètre officiel du site



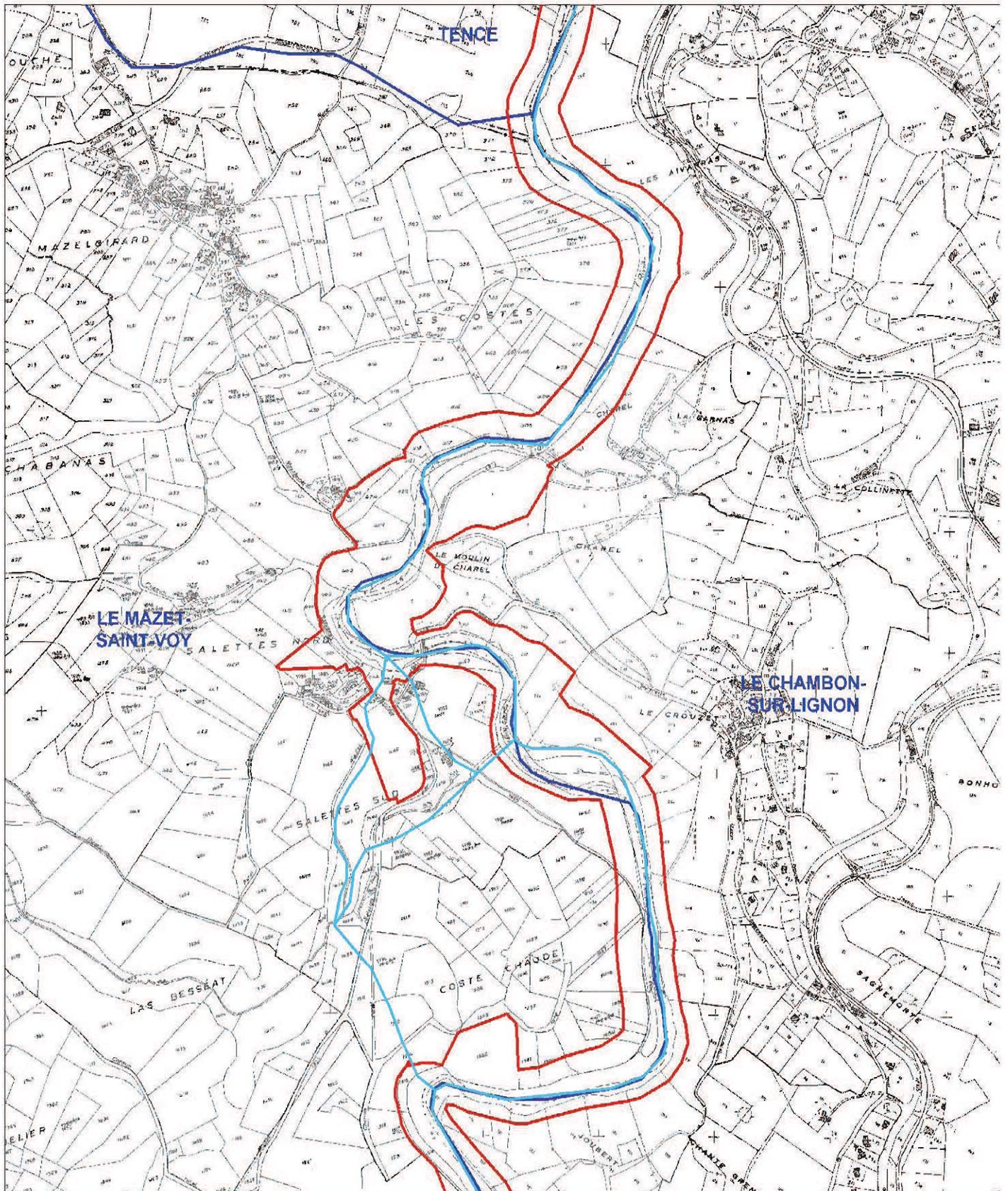
-  Site Natura 2000 "Haute Vallée du Lignon"
-  Limite communale
-  Le Lignon






Source : Cadastre communes de Chenerrilles, Tence, le Mazet-Saint-Voy, le Chambon-sur-Lignon, Mars, les Vastres, Fay-sur-Lignon, Saint-Front et Chaudeyrolles



Carte 2 : Périmètre officiel du site

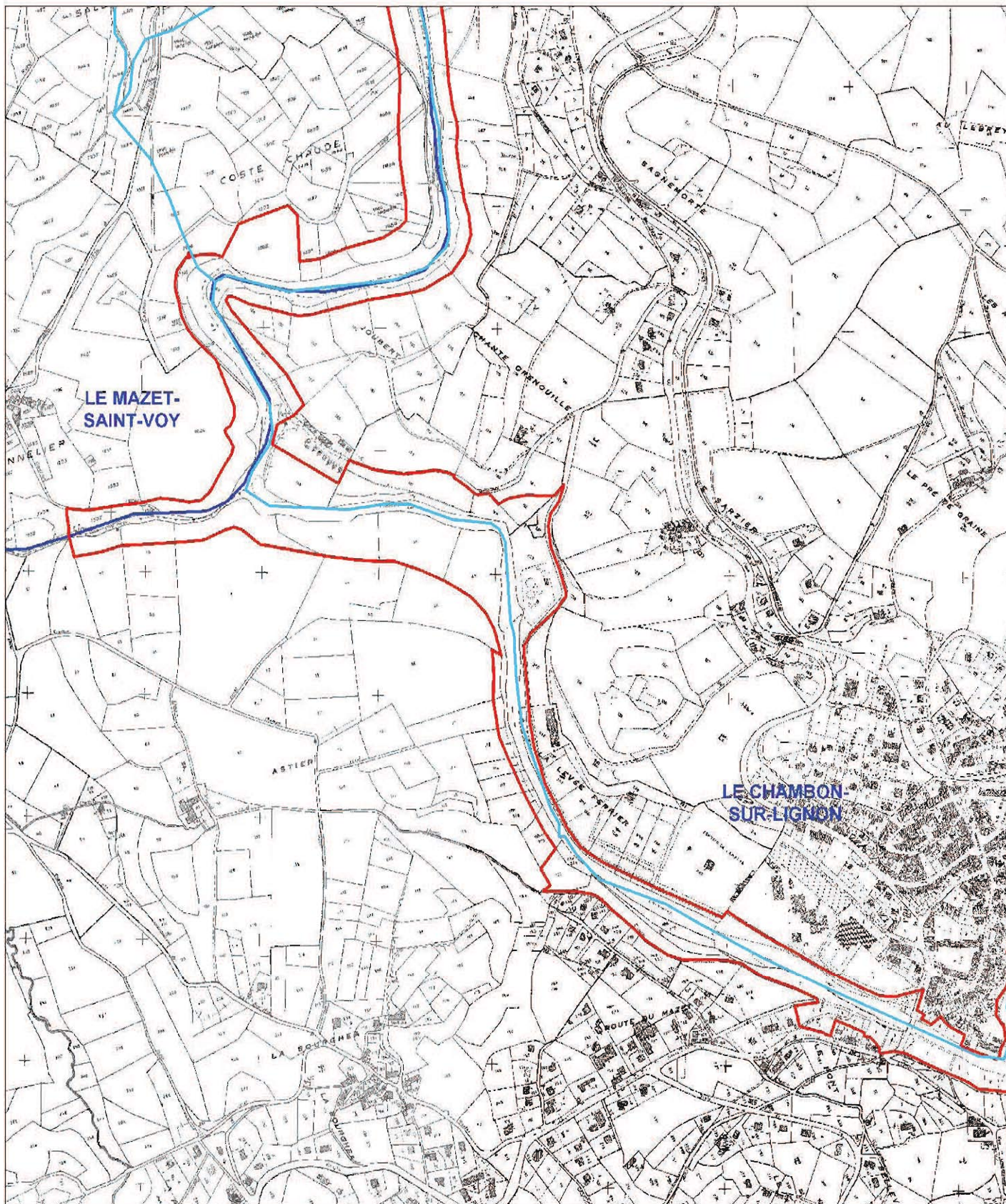





-  Site Natura 2000 "Haute Vallée du Lignon"
-  Limite communale
-  Le Lignon





Carte 2 : Périmètre officiel du site



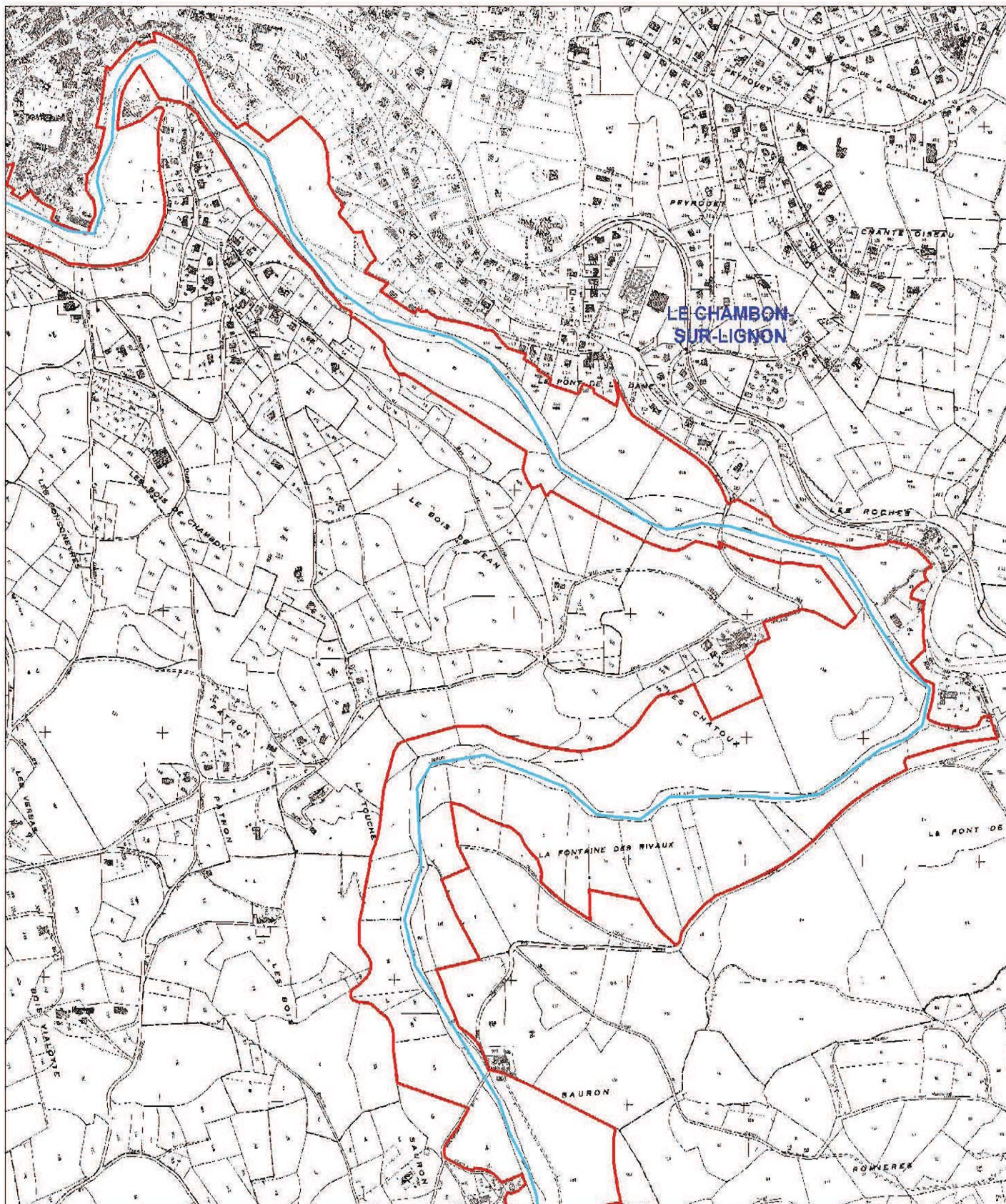
-  Site Natura 2000 "Haute Vallée du Lignon"
-  Limite communale
-  Le Lignon







Source : Cadastre communes de Chenerailles, Tence, le Mazet-Saint-Voy, le Chambon-sur-Lignon, Mars, les Vastres, Fay-sur-Lignon, Saint-Front et Chaudeyrolles



Carte 2 : Périmètre officiel du site

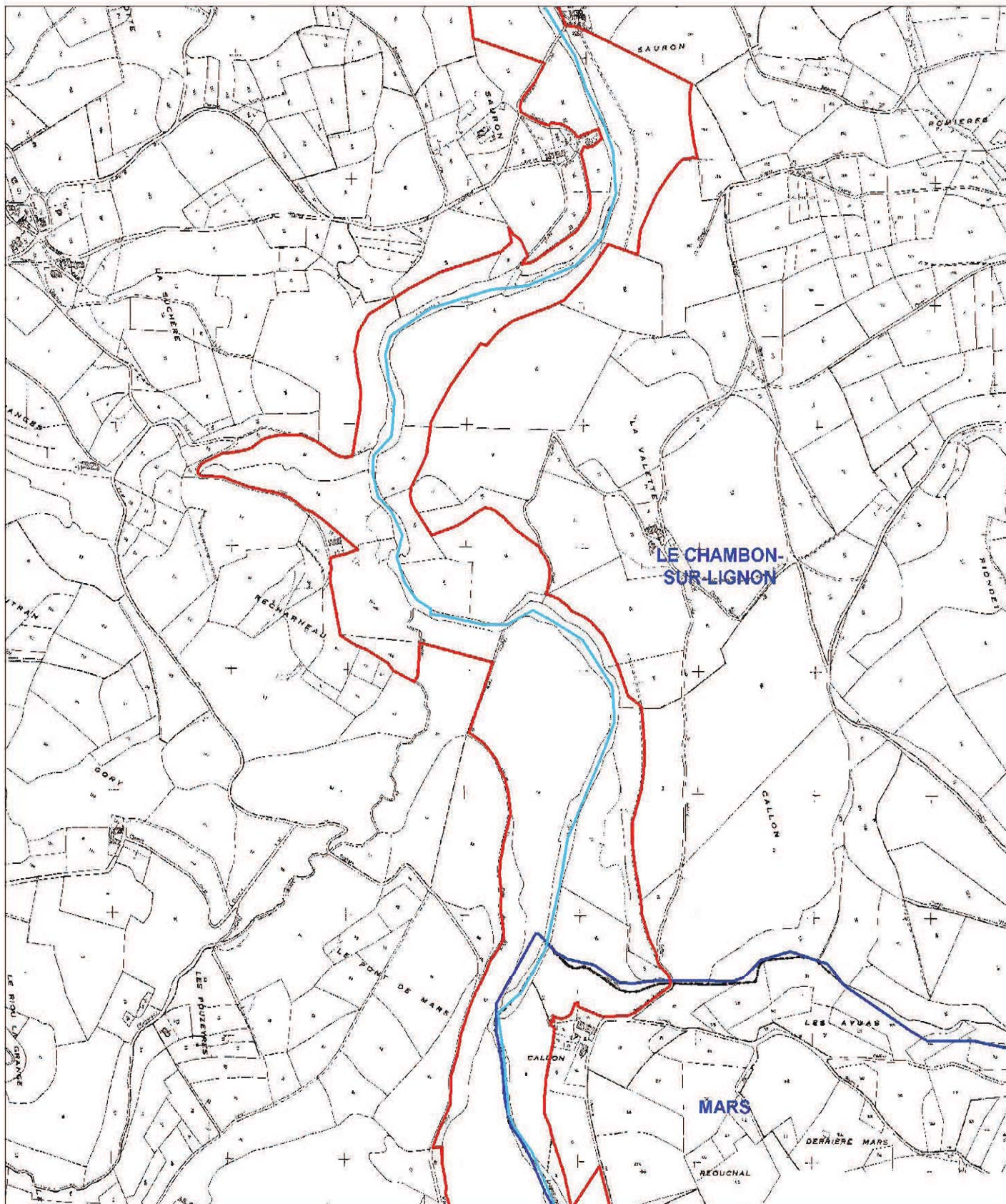




-  Site Natura 2000 "Haute Vallée du Lignon"
-  Limite communale
-  Le Lignon





Carte 2 : Périmètre officiel du site

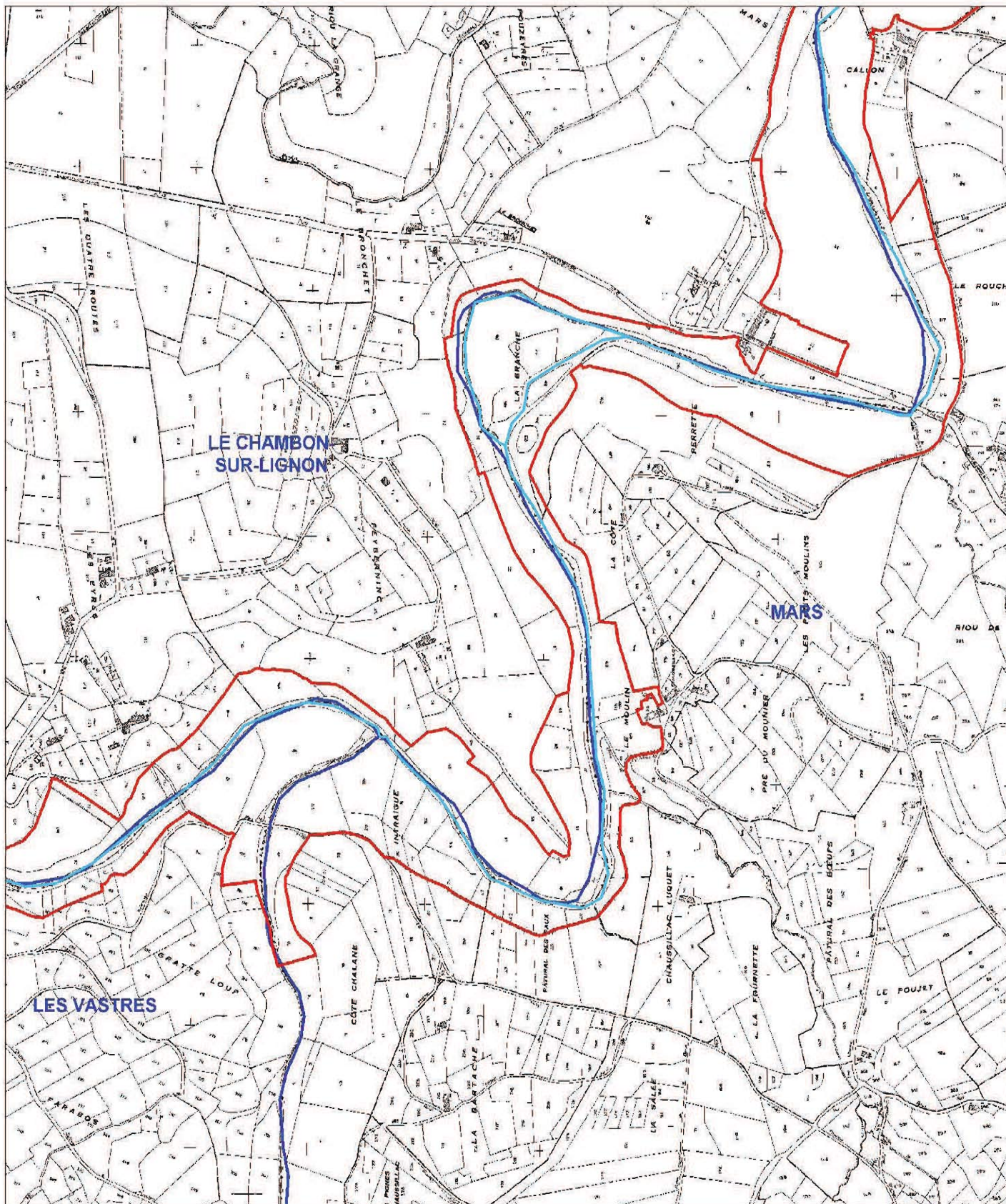





-  Site Natura 2000 "Haute Vallée du Lignon"
-  Limite communale
-  Le Lignon





Carte 2 : Périmètre officiel du site

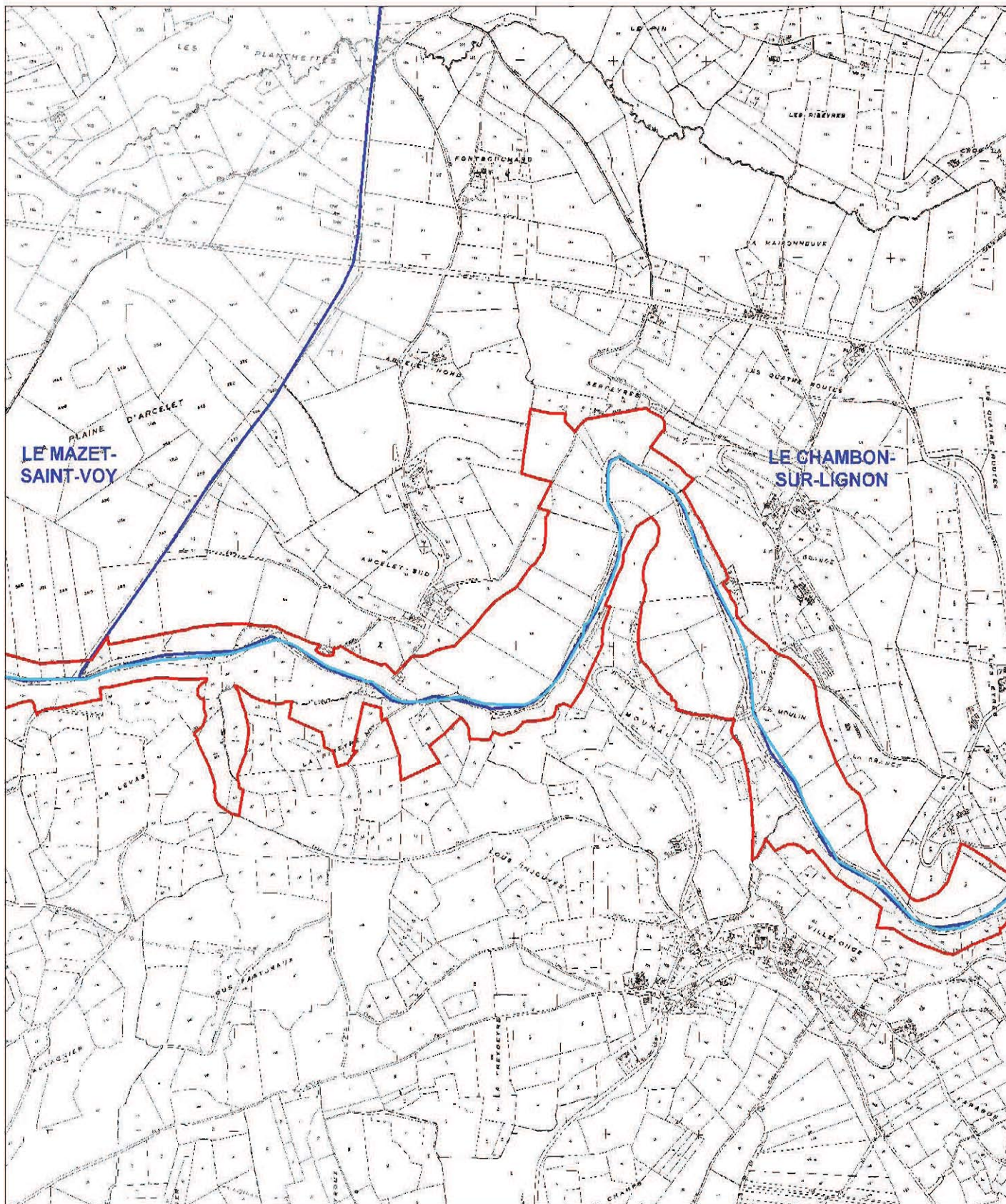





-  Site Natura 2000 "Haute Vallée du Lignon"
-  Limite communale
-  Le Lignon





Carte 2 : Périmètre officiel du site

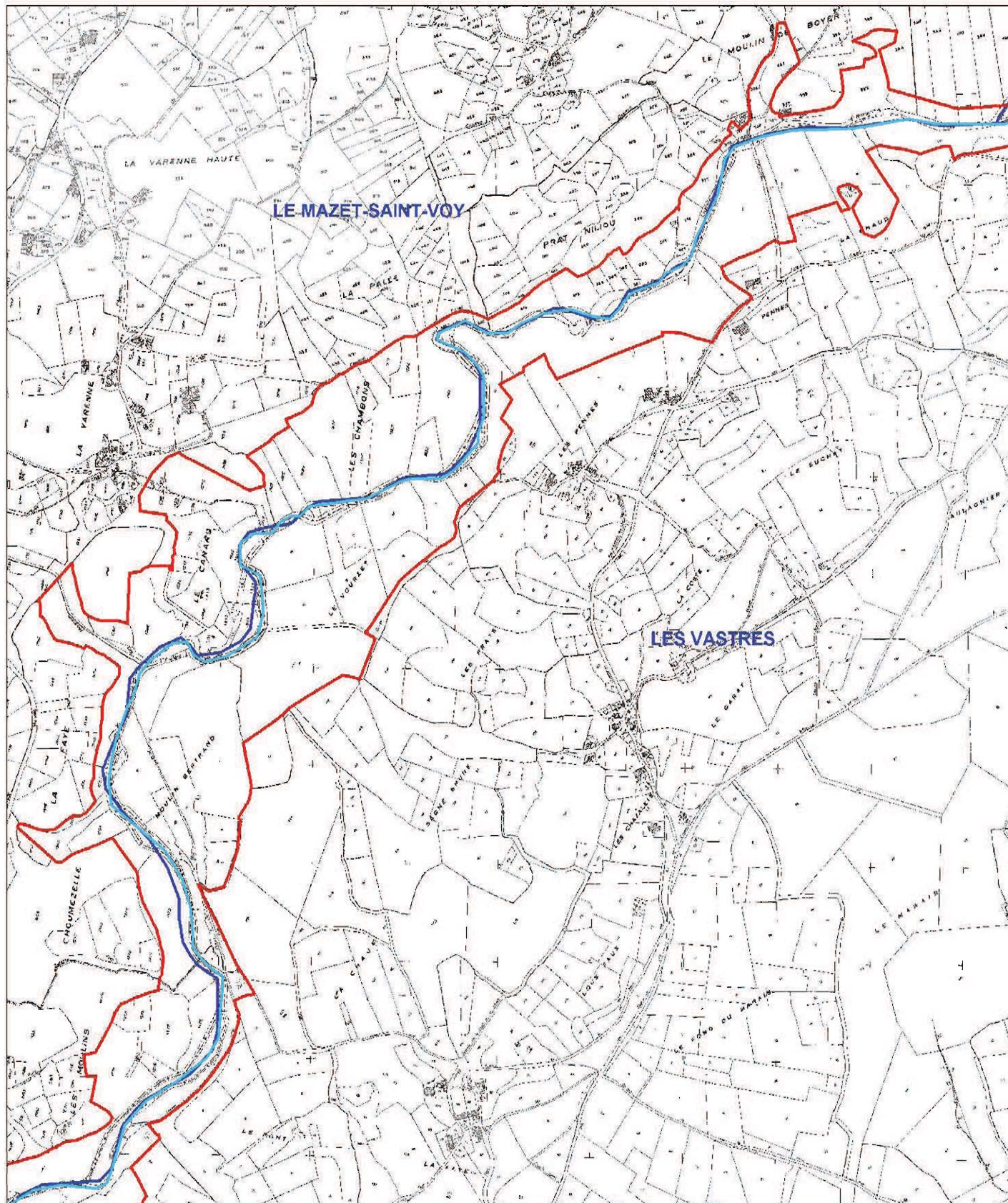





-  Site Natura 2000 "Haute Vallée du Lignon"
-  Limite communale
-  Le Lignon






Carte 2 : Périmètre officiel du site

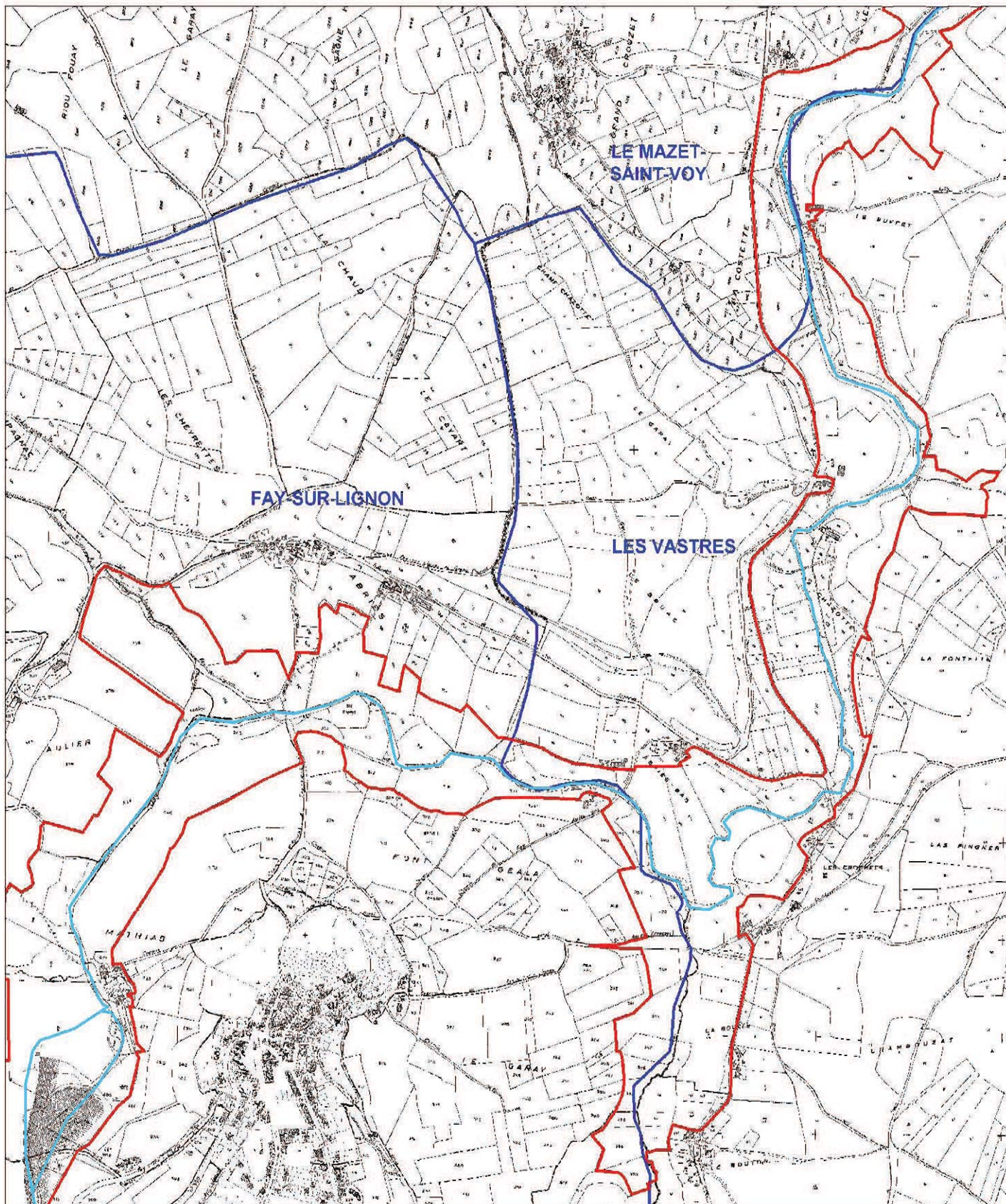




-  Site Natura 2000 "Haute Vallée du Lignon"
-  Limite communale
-  Le Lignon





Carte 2 : Périmètre officiel du site



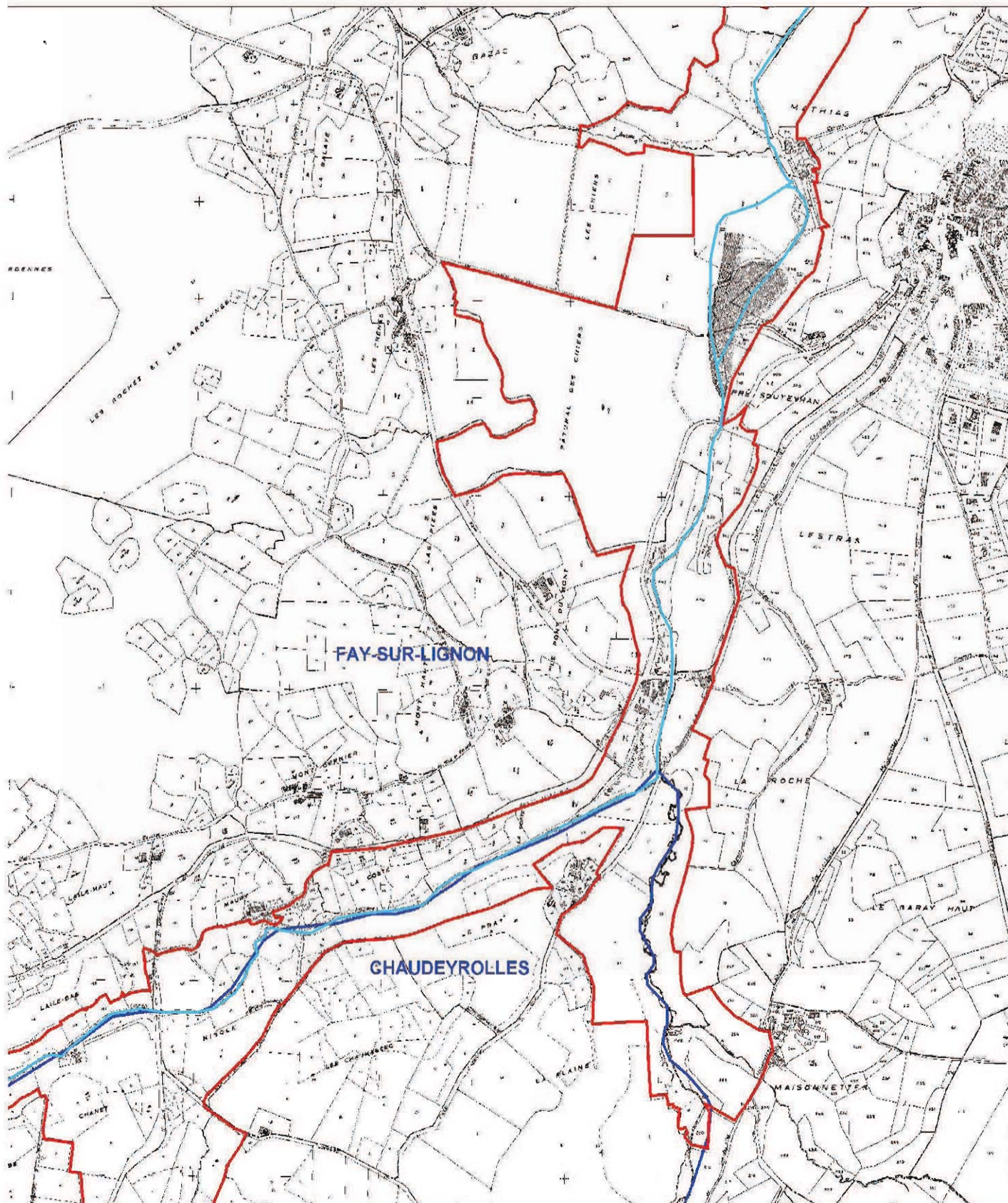
-  Site Natura 2000 "Haute Vallée du Lignon"
-  Limite communale
-  Le Lignon







Source : Cadastre communes de Chenerilles, Tence, le Mazet-Saint-Voy, le Chambon-sur-Lignon, Mars, les Vastres, Fay-sur-Lignon, Saint-Front et Chaudeyrolles



Carte 2 : Périmètre officiel du site

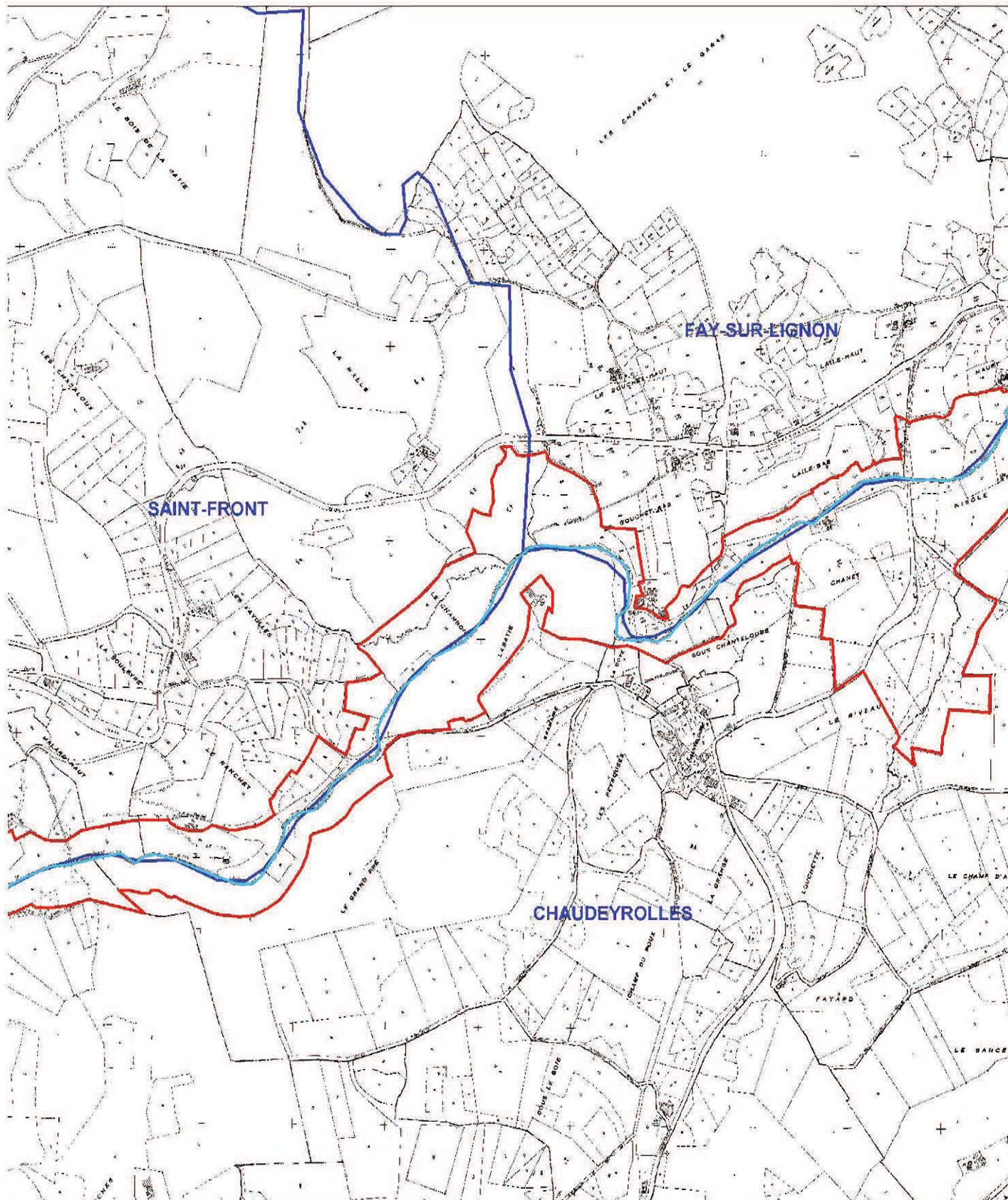




-  Site Natura 2000 "Haute Vallée du Lignon"
-  Limite communale
-  Le Lignon





Carte 2 : Périmètre officiel du site




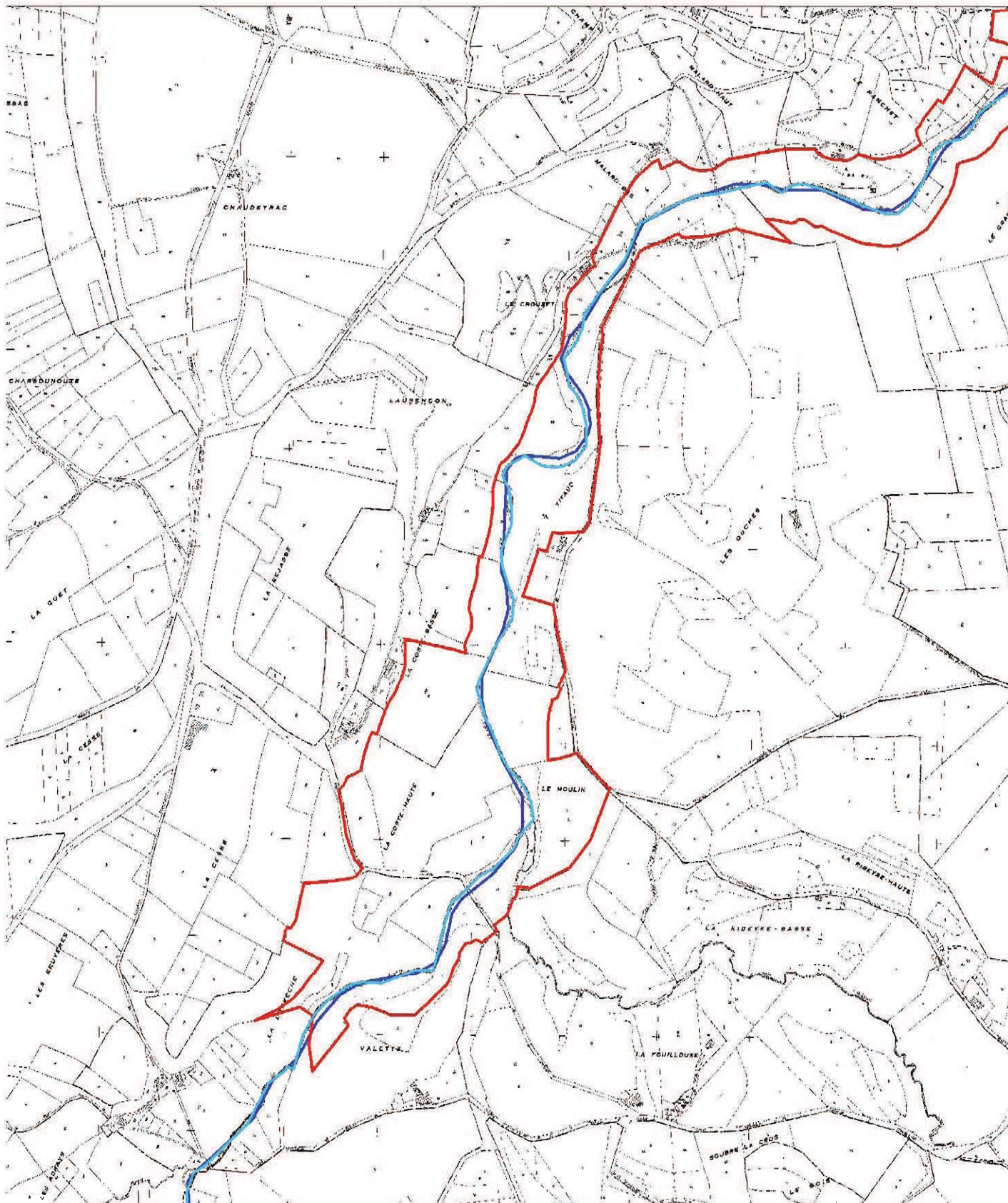
-  Site Natura 2000 "Haute Vallée du Lignon"
-  Limite communale
-  Le Lignon






Echelle : 0 50 100 150 200 m



Carte 2 : Périmètre officiel du site



-  Site Natura 2000 "Haute Vallée du Lignon"
-  Limite communale
-  Le Lignon



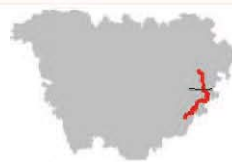
- CARTE 10 : CARTOGRAPHIE DES HABITATS TYPOLOGIE CORINE BIOTOPE



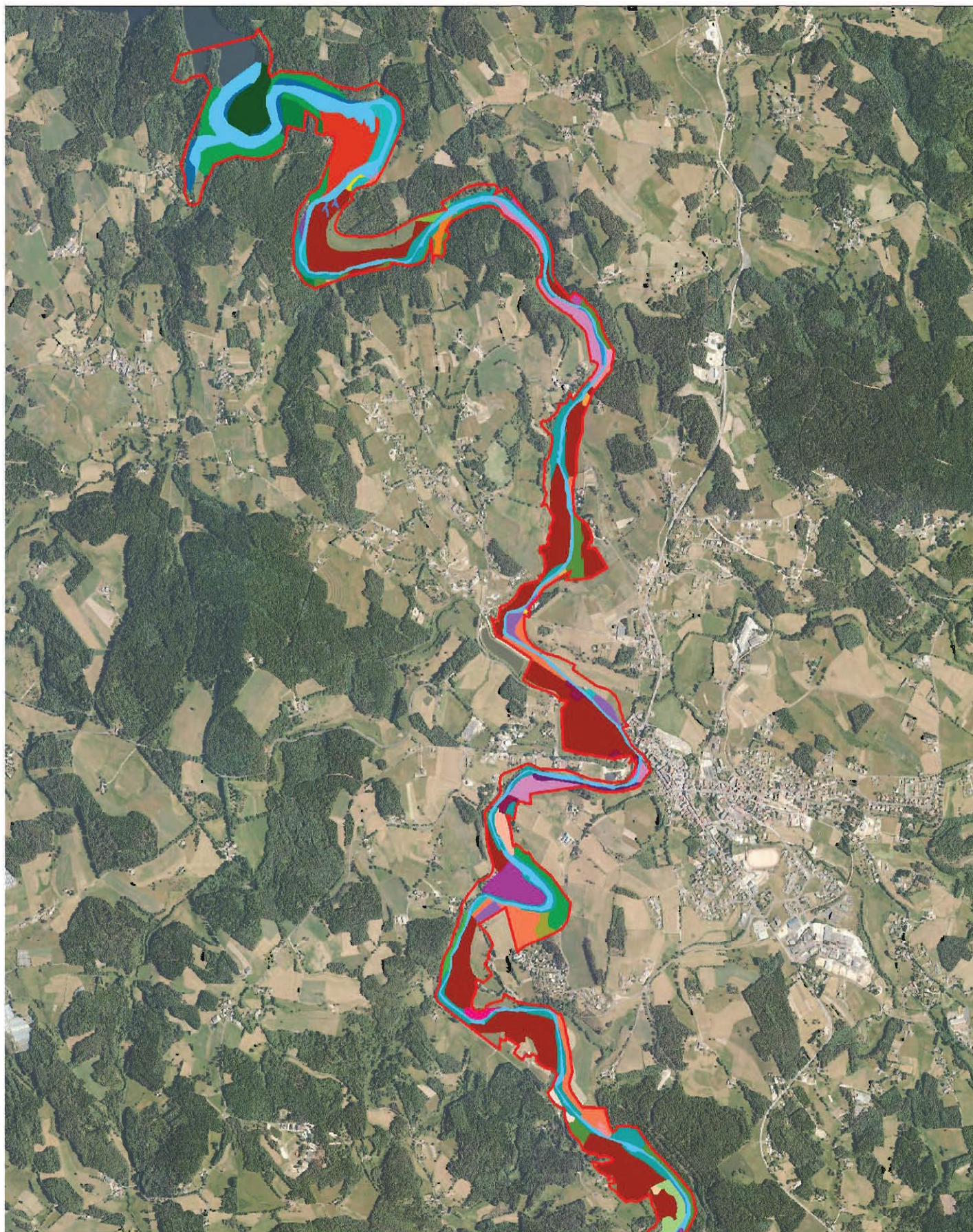
Légende Carte 10 : Cartographie des habitats
Typologie Corine Biotope

	Site Natura 2000 "Haute Vallée du Lignon"		42 : Forêts de conifères
	22.1 : Eaux douces		42.13 : Sapinières acidiphiles
	24.1 : Lits des rivières		42.132 : Sapinières acidiphiles de la zone du Hêtre
	24.32 : Bancs de sable riverains pourvus de végétation		42.2 : Pessières
	24.52 : Groupements euro-sibériens annuels des vases fluviaux		42.26 : Reboisement d'Epicéas
	31.84 : Landes à Genêts		42.5 : Forêts de Pins sylvestres
	31.842 : Landes à Cytisus purgans		42.57 : Forêts de Pins sylvestres du Massif Central
	31.86 : Landes à fougères		43 : Forêts mixtes
	31.87 : Clairières forestières		44.12 : Saussaies de plaine, collinéennes et méditerranéo-montagnardes
	31.8711 : Clairières à Epitobes et Digitales		44.3 : Forêts de Frênes et d'Aulnes des fleuves medio-européens
	34.11 : Pelouses médio-européennes sur débris rocheux		44.32 : Bois de Frênes et d'Aulnes des rivières à débit rapide
	34.322 : Pelouses semi-arides médio-européennes à Bromus erectus		44.92 : Saussaies marécageuses
	34.34 : Pelouses calcaréo-siliceuses de l'Europe Centrale		53.16 : Végétation à Phalaris arundinacea
	35.1 : Gazons atlantiques à Nard raide et groupements apparentés		53.21 : Peuplements de grandes Laïches
	35.11 : Gazons à Nard raide		53.211 : Cariçales à Laïche distique
	37 : Prairies humides et mégaphorbiales		53.2121 : Cariçales à Laïche aigüe
	37.1 : Communautés à Reine des prés et communautés associées		53.2141 : Cariçales à Carex rostrata
	37.2 : Prairies humides eutrophes		54.42 : Tourbières basses à Carex nigra, C. canescens et C. echinata
	37.21 : Prairies humides atlantiques et subatlantiques		61 : Eboulis
	37.213 : Prairies à Canche cespiteuse		61.114 : Eboulis siliceux et froids de blocailles
	37.215 : Prairies à Renouée bistorte		62.3 : Dalles rocheuses
	37.24 : Prairies à Agropyre et Rumex		81 : Prairies améliorées
	37.3 : Prairies humides oligotrophes		81.1 : Prairies sèches améliorées
	37.312 : Prairies acides à Molinie		82 : Cultures
	37.32 : Prairies à Jonc rude et pelouses humides à Nard		83.31 : Plantations de conifères
	37.7 : Lisières humides à grandes herbes		83.311 : Plantations de conifères indigènes
	37.715 : Ourlets riverains mixtes		83.312 : Plantations de conifères exotiques
	38 : Prairies mésophiles		83.3121 : Plantations d'Epicéas, de Sapins exotiques, de Sapin de Douglas et de Cèdres
	38.1 : Pâturages mésophiles		83.321 : Plantations de peupliers
	38.111 : Pâturages à Ray-grass		84 : Alignements d'arbres, haies, petits bois, bocage et parcs
	38.112 : Pâturages à Cynosurus-Centaurea		84.1 : Alignements d'arbres
	38.13 : Pâturages densément enherbés		84.3 : Petits bois, bosquets
	38.22 : Prairies des plaines médio-européennes à fourrage		85 : Parcs urbains et grands jardins
	38.3 : Prairies à fourrage des montagnes		85.1 : Grands parcs
	41 : Forêts caducifoliées		85.12 : Pelouses de parcs
	41.12 : Hêtraies atlantiques acidiphiles		85.2 : Petits parcs et squares citadins
	41.122 : Hêtraies acidiphiles sub-atlantiques		86 : Villes, villages et sites industriels
	41.17 : Hêtraies médio-européennes méridionales		86.1 : Villes
	41.23 : Frénaies-chênaies sub-atlantiques à primevère		86.2 : Villages
	41.3 : Frénaies		87 : Terrains en friche et terrains vagues
	41.39 : Bois de frênes post-culturaux		87.1 : Terrains en friche
	41.41 : Forêts de ravin à Frêne et Sycomore		87.2 : Zones rudérales
	41.E : Bois de Sorbiers sauvages		89.23 : Lagunes industrielles et bassins ornementaux
			89.24 : Bassins de décantation et stations d'épuration






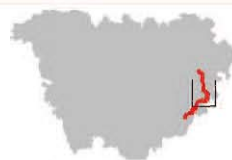
Carte 10 : Cartographie des habitats
Typologie Corine Biotope



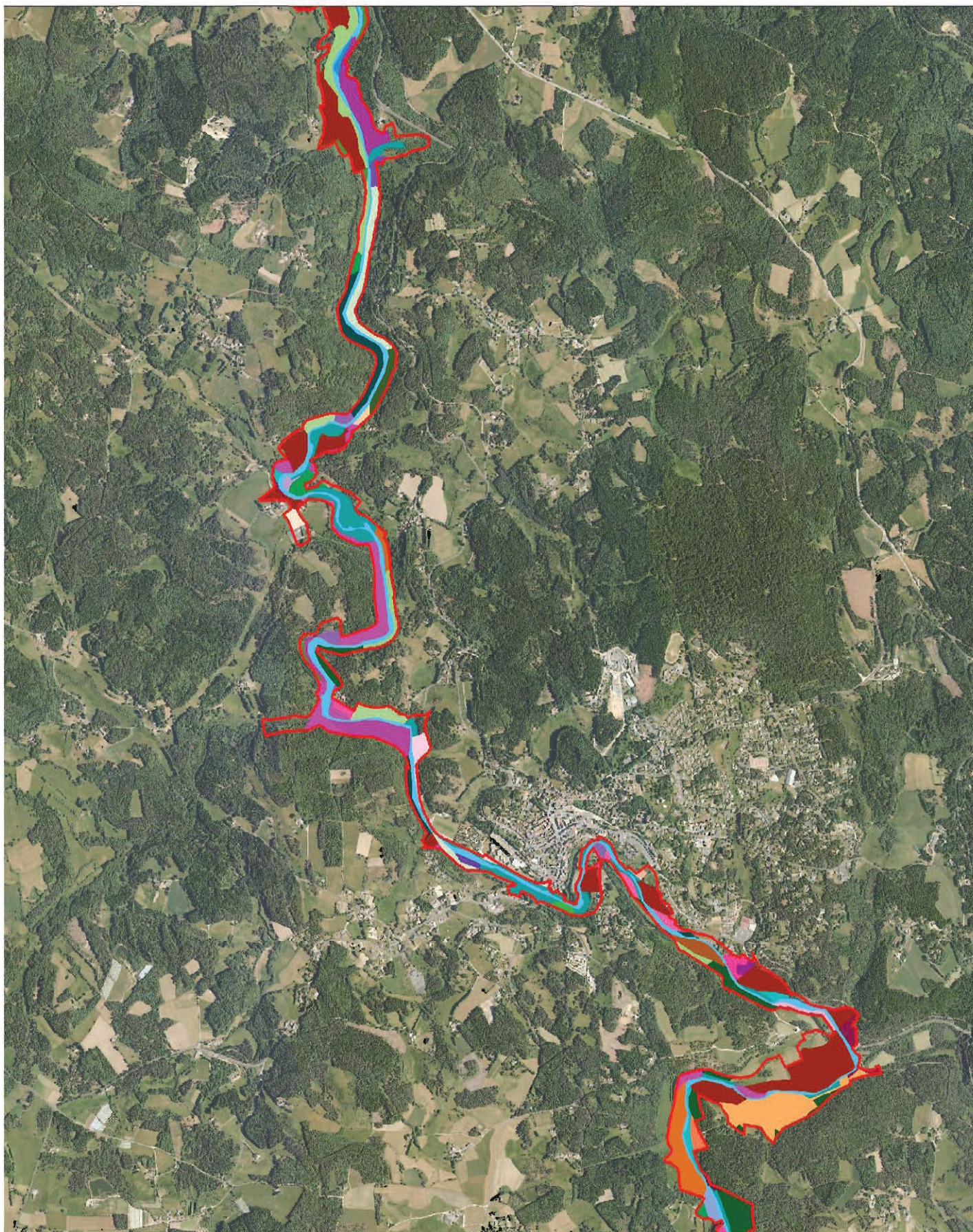
SICALA



Sources :
Mosaïque Environnement, 2005
CBNMC, 2011
© Bd Ortho © IGN 2006



Carte 10 : Cartographie des habitats
Typologie Corine Biotope

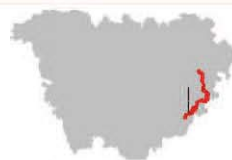


SICALA

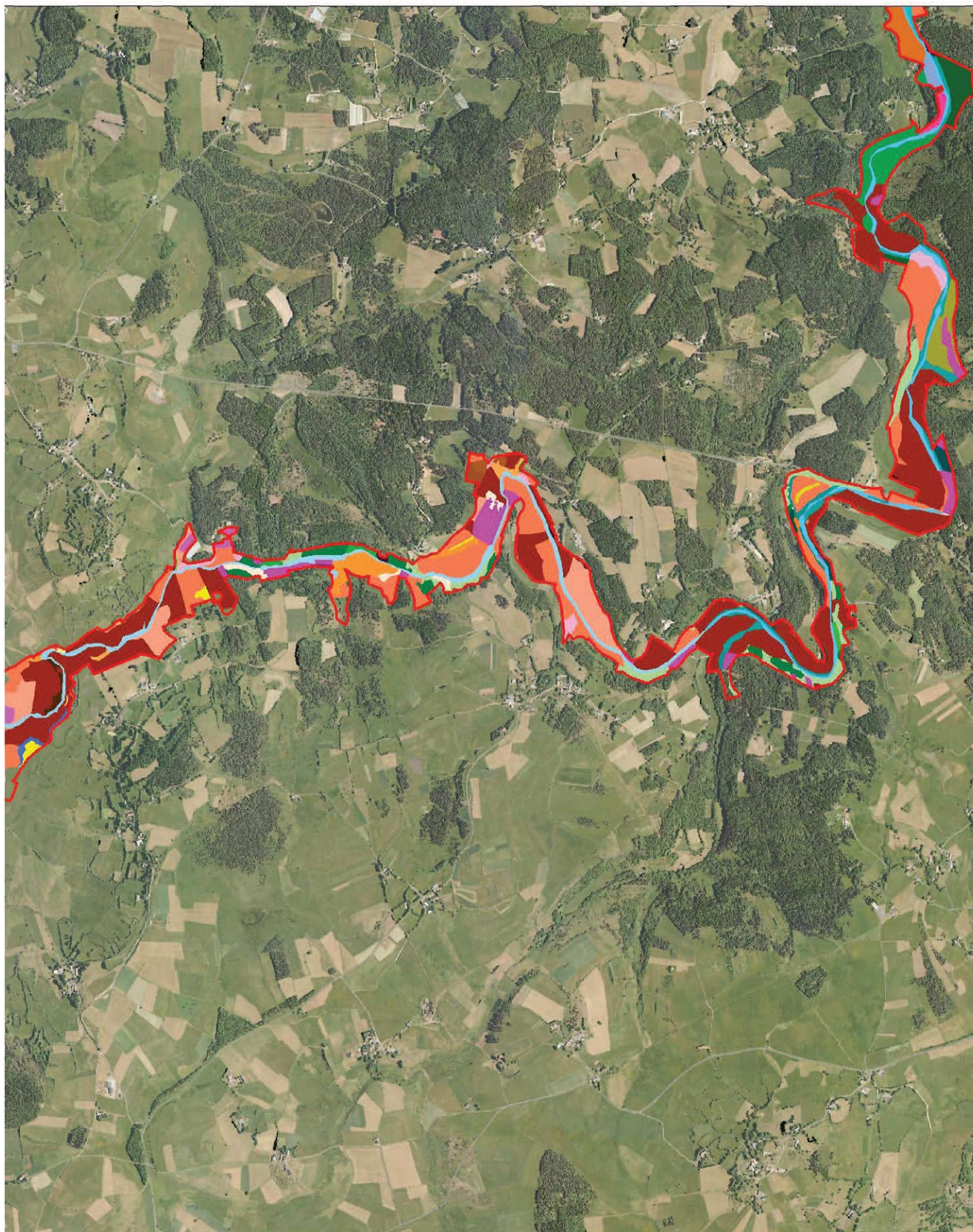


Echelle :
0 125 250m

Sources :
Mosaïque Environnement, 2005
CBNMC, 2011
© Bd Ortho © IGN 2006



Carte 10 : Cartographie des habitats
Typologie Corine Biotope



SICALA

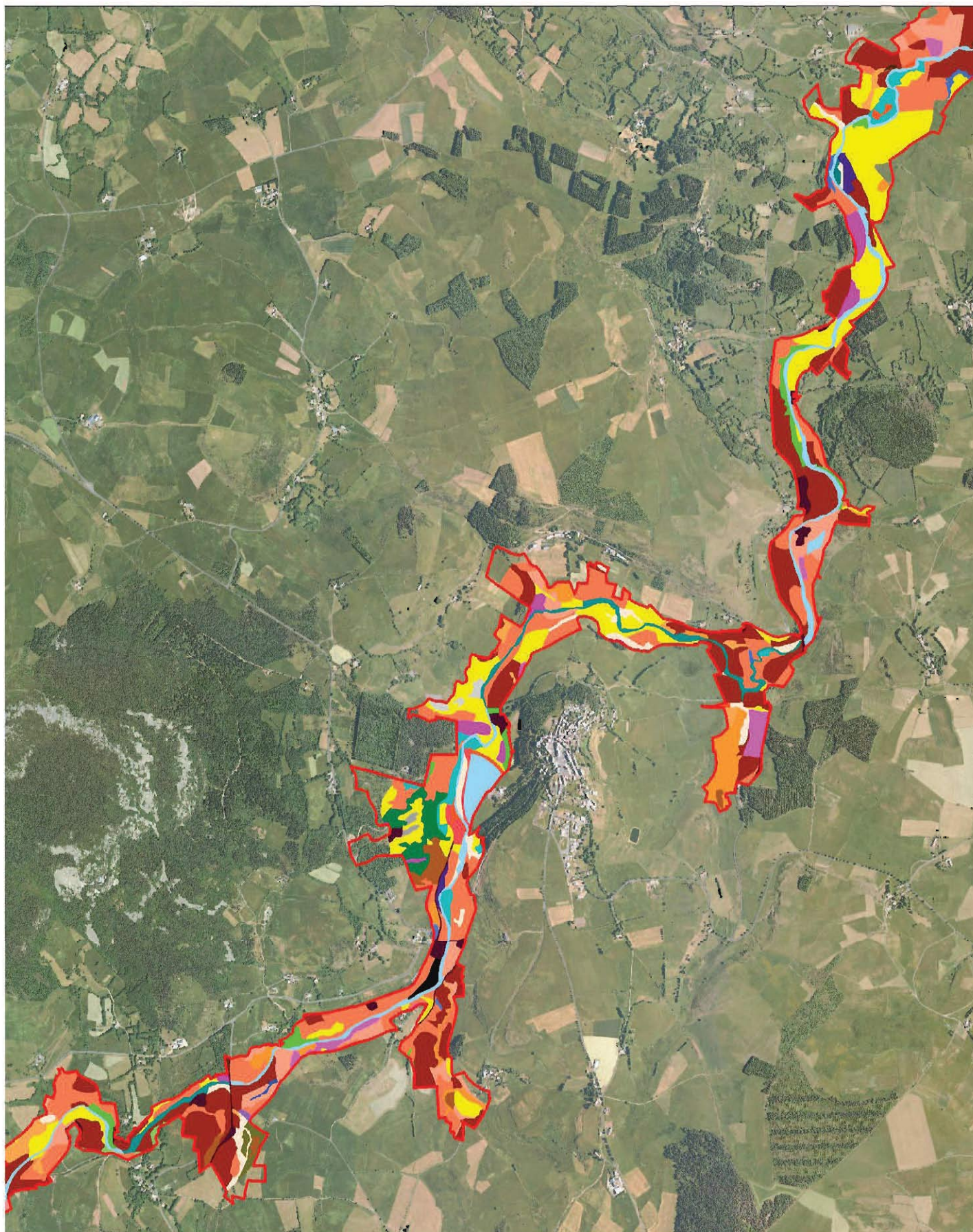


Echelle :
0 125 250m


Sources :
Mosaïque Environnement, 2005
CBNMC, 2011
© Bd Ortho © IGN 2006



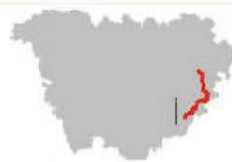
Carte 10 : Cartographie des habitats
Typologie Corine Biotope



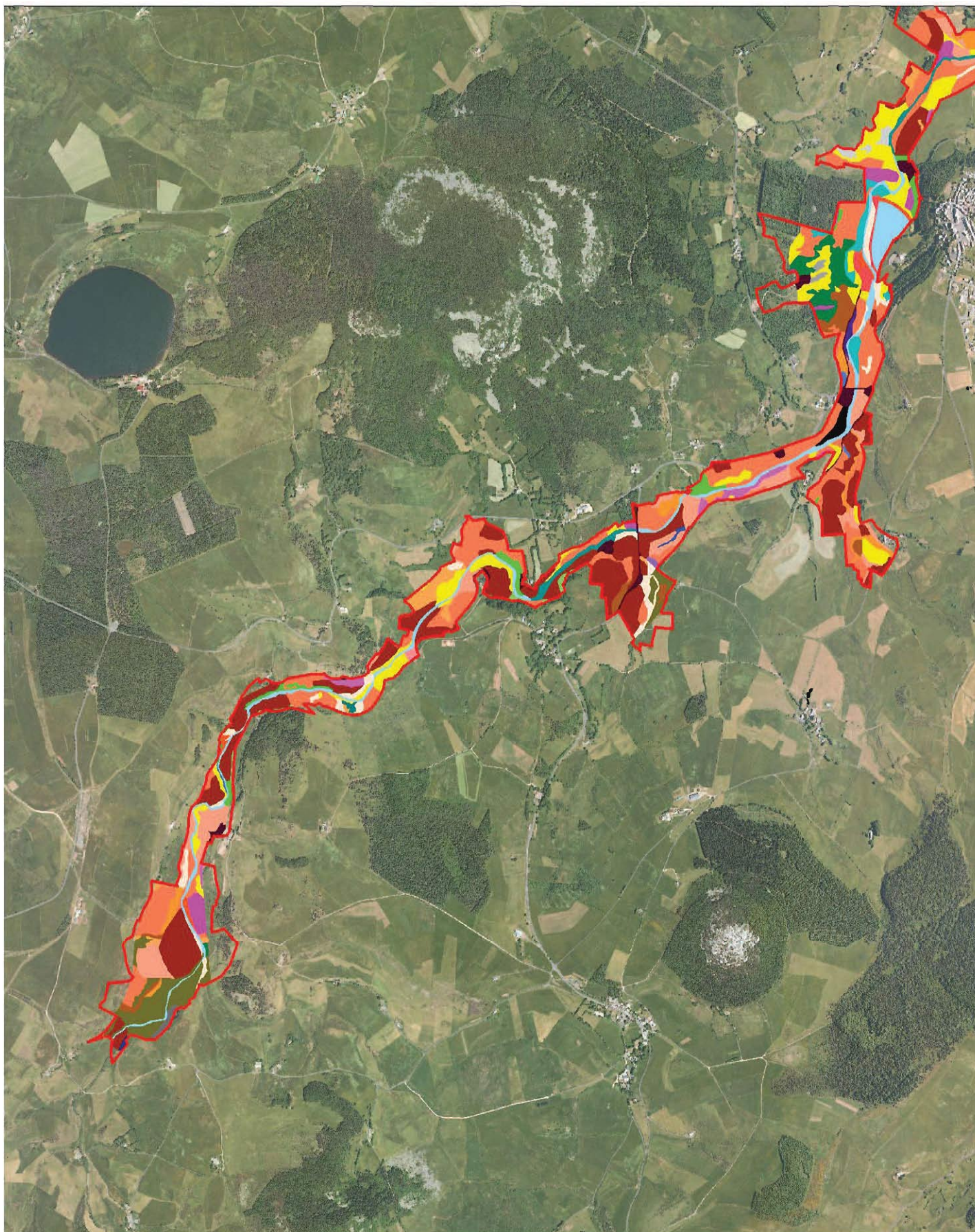
SICALA



Sources :
Mosaïque Environnement, 2005
CBNMC, 2011
© Bd Ortho © IGN 2006



Carte 10 : Cartographie des habitats
Typologie Corine Biotope



SICALA



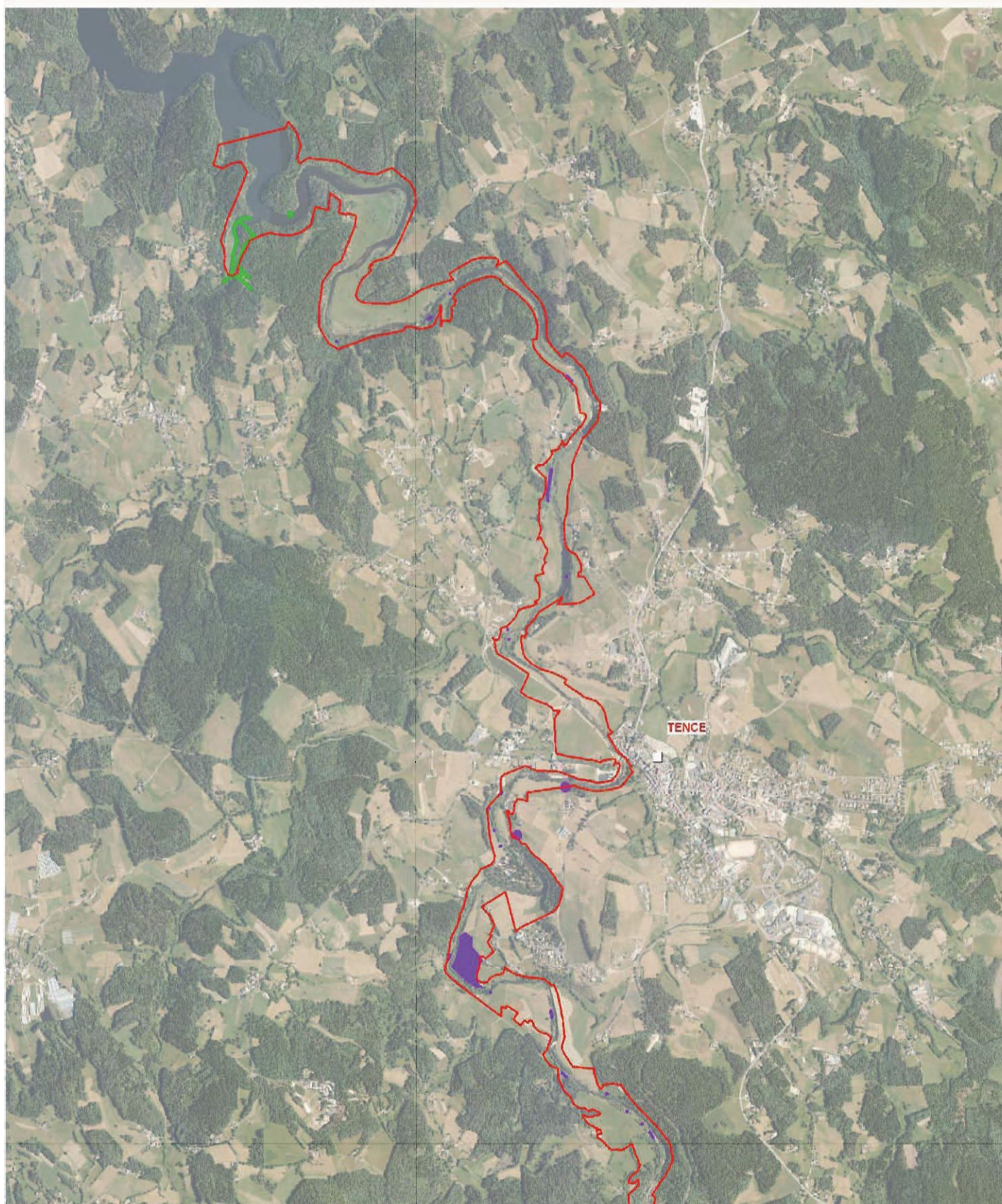
Echelle :
0 100 200 m

Sources :
Mosaïque Environnement, 2005
CBNMC, 2011
© Bd Ortho © IGN 2006

- CARTE 13 : LOCALISATION DE LA FLORE REMARQUABLE



Carte 13 : Localisation de la flore remarquable




Site Natura 2000 "Haute Vallée du Lignon"

Ville repère

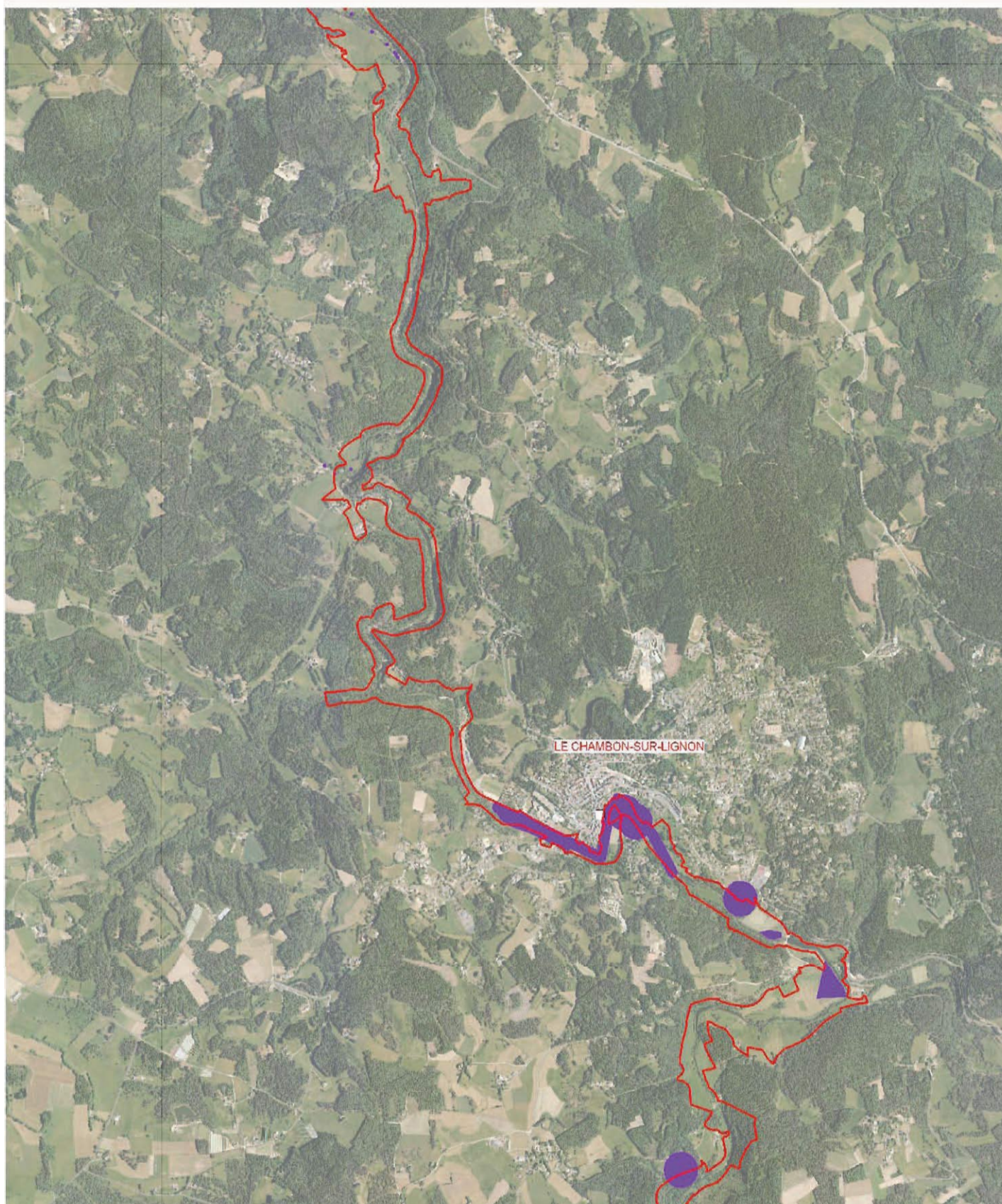
Espèces patrimoniales:

- Nielle des blés (*Agrostemma githago*)
- Raisin d'ours (*Arctostaphylos uva-ursi*)
- Asarum d'Europe (*Asarum europaeum*)
- Bidens radié (*Bidens radiata*)
- Droséra à feuilles rondes (*Drosera rotundifolia*)
- Scirpe pauciflore (*Eleocharis quinqueflora*)
- Gagée jaune (*Gagea lutea*)
- Lis martagon (*Lilium martagon*)
- Myosotis de Balbis (*Myosotis balbisiana*)
- Silène des rochers (*Silene rupestris*)















Carte 13 : Localisation de la flore remarquable



-  Site Natura 2000 "Haute Vallée du Lignon"
-  Ville repère

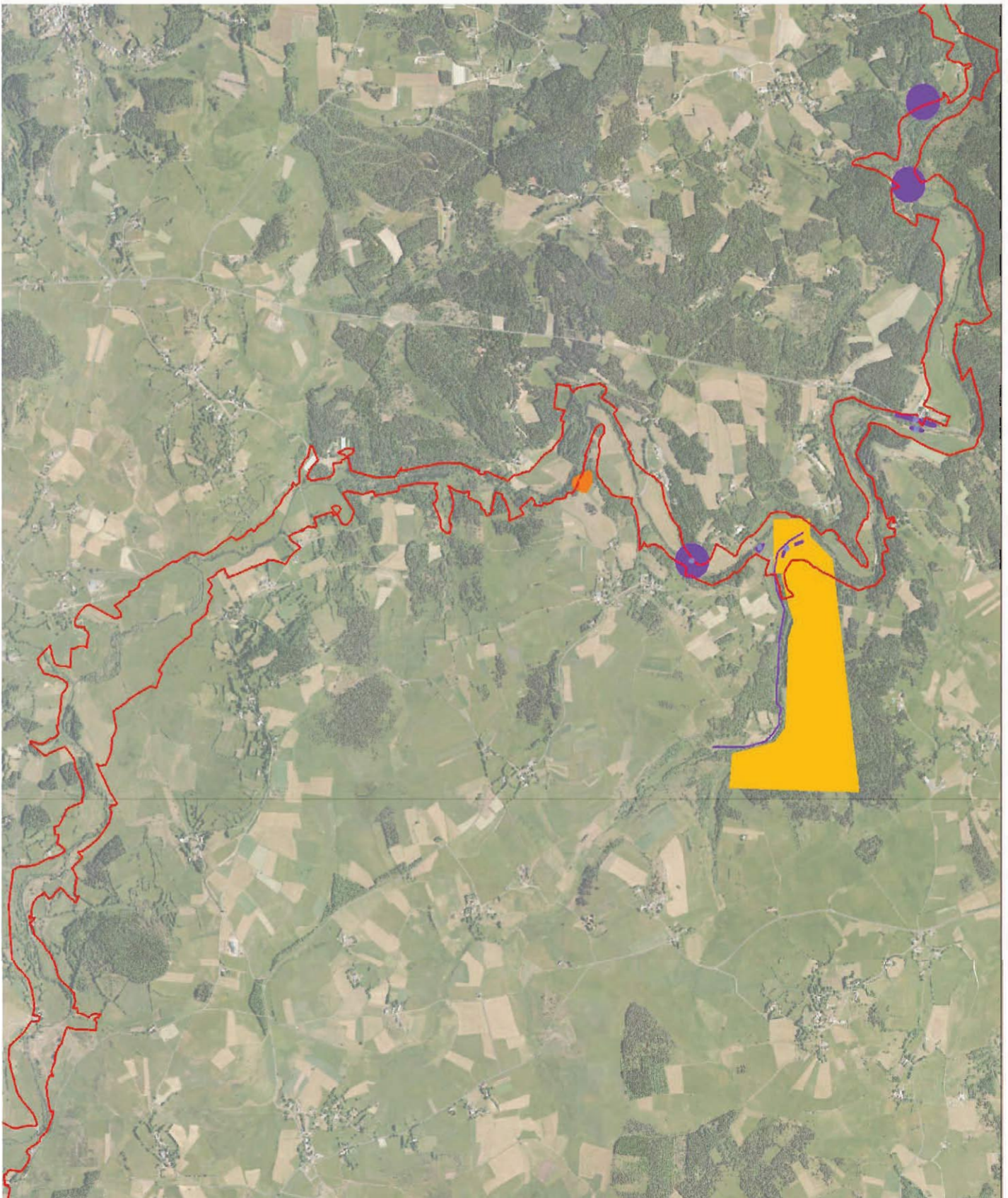
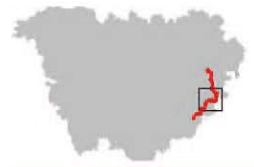
Espèces patrimoniales:

-  Nielle des blés (*Agrostemma githago*)
-  Raisin d'ours (*Arctostaphylos uva-ursi*)
-  Asarum d'Europe (*Asarum europaeum*)
-  Bidens radié (*Bidens radiata*)
-  Drosera à feuilles rondes (*Drosera rotundifolia*)
-  Scirpe pauciflore (*Eleocharis quinqueflora*)
-  Gageée jaune (*Gagea lutea*)
-  Lis martagon (*Lilium martagon*)
-  Myosotis de Balbis (*Myosotis balbisiana*)
-  Silène des rochers (*Silene rupestris*)



Echelle : 0 500m 1000m















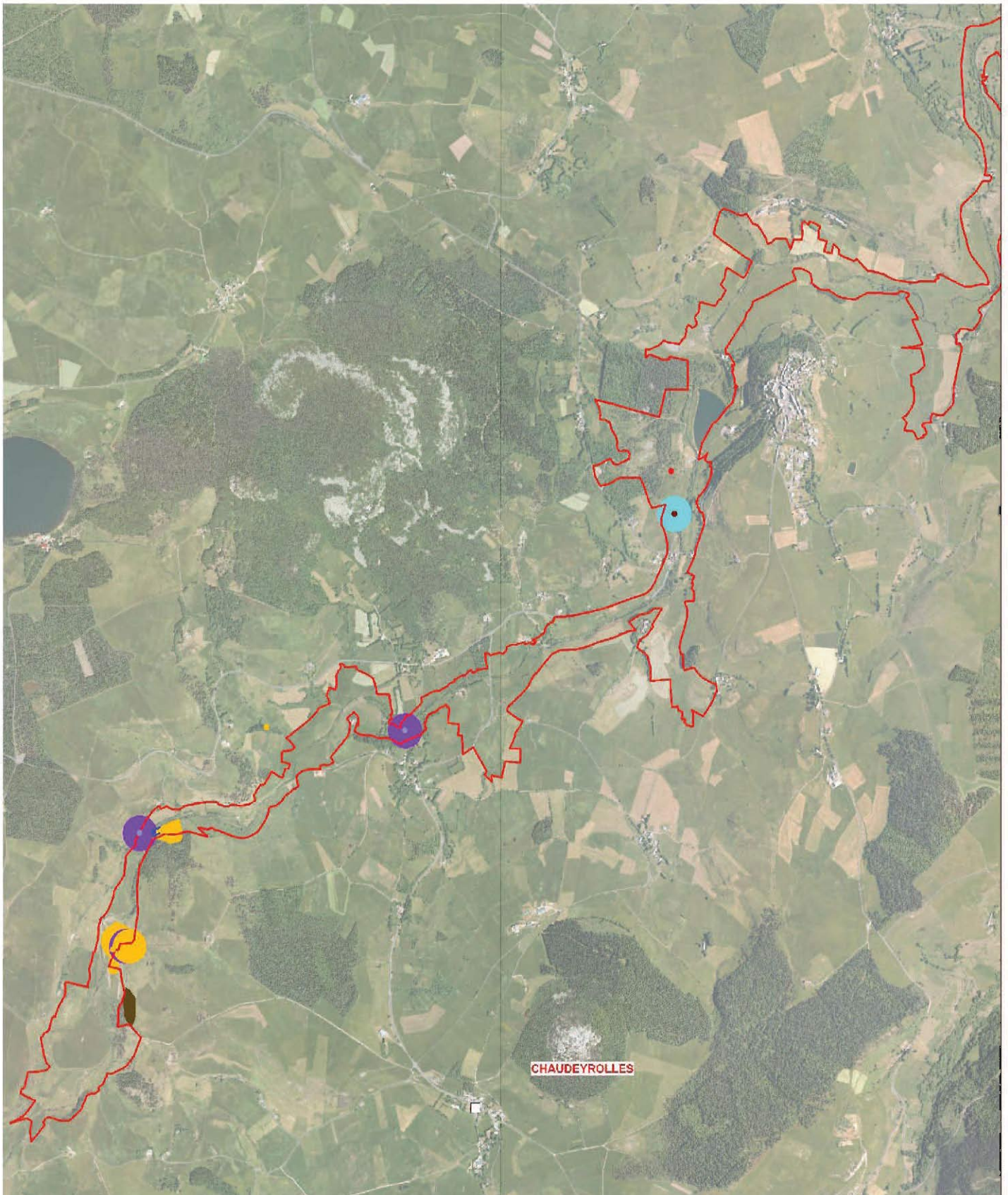
 Site Natura 2000 "Haute Vallée du Lignon"

 Ville repère

Espèces patrimoniales










-  Nielle des blés (*Agrostemma githago*)
-  Raisin d'ours (*Arctostaphylos uva-ursi*)
-  Asarot d'Europe (*Asarum europaeum*)
-  Bidens radié (*Bidens radiata*)
-  Drosera à feuilles rondes (*Drosera rotundifolia*)
-  Scirpe pauciflore (*Eleocharis quinqueflora*)
-  Gagée jaune (*Gagea lutea*)
-  Lis martagon (*Lilium martagon*)
-  Myosotis de Balbis (*Myosotis balbisiana*)
- Silène des rochers (*Silene rupestris*)





-  Site Natura 2000 "Haute Vallée du Lignon"
-  Ville repère

Espèces patrimoniales

-  Nielle des blés (*Agrostemma githago*)
-  Raisin d'ours (*Arctostaphylos uva-ursi*)
-  Asarum d'Europe (*Asarum europaeum*)
-  Bidens radié (*Bidens radiata*)
-  Drosera à feuilles rondes (*Drosera rotundifolia*)
-  Scirpe pauciflore (*Eleocharis quinqueflora*)
-  Gagée jaune (*Gagea lutea*)
-  Lis martagon (*Lilium martagon*)
-  Myosotis de Balbis (*Myosotis balbisiana*)
- Silène des rochers (*Silene rupestris*)

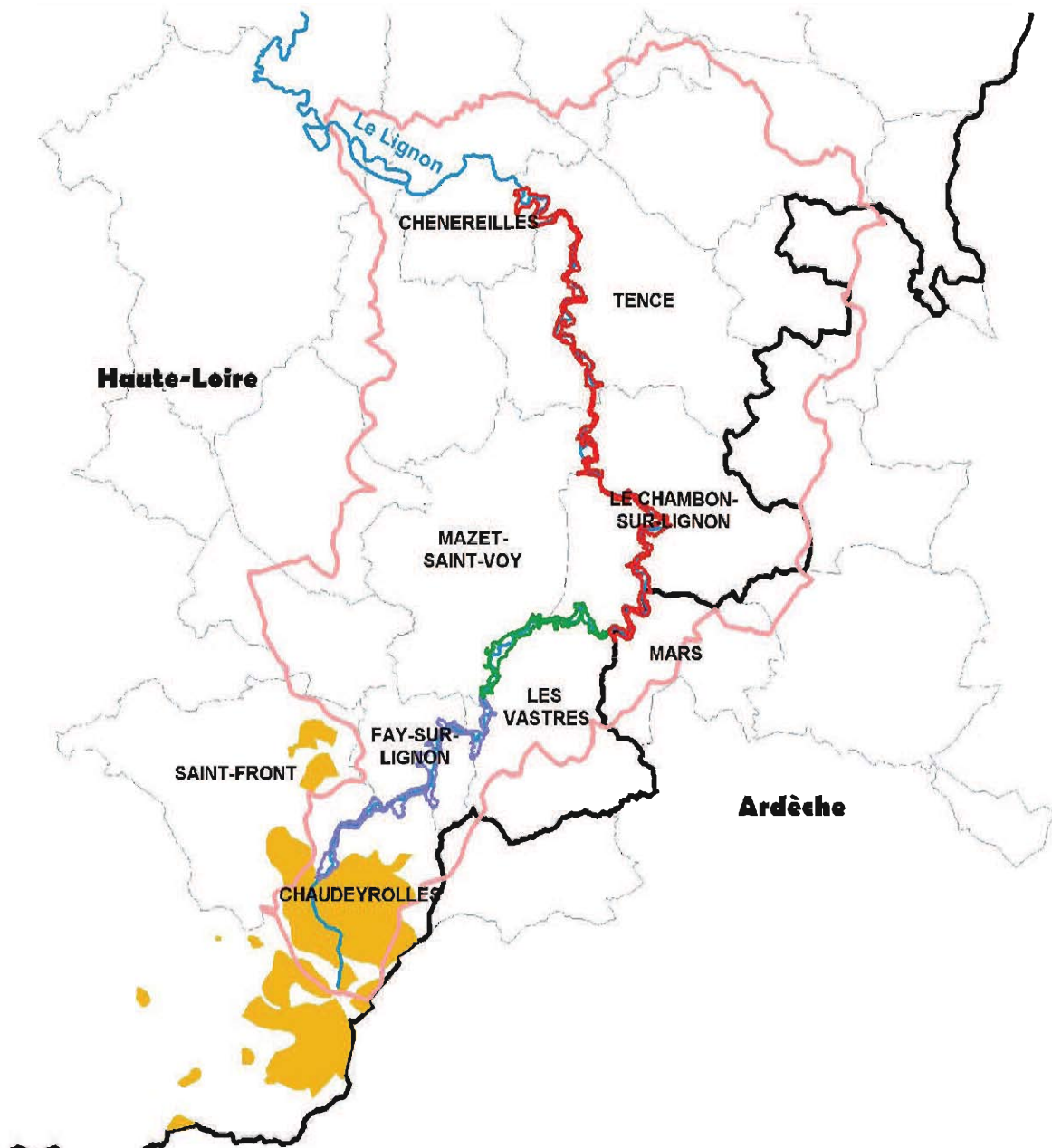










CARTE ANNEXE I : SITE NATURA 2000 ET EXTENSIONS SUR LE HAUT-LIGNON

Site Natura 2000 Haute Vallée du Lignon (HVL)
FR 8301088



Carte annexe 1 : Sites Natura 2000
et extensions sur le Haut-Lignon



-  Site initial Natura 2000 "Haute Vallée du Lignon"
-  Portion étendue du site "Rivières à moules perlières"
-  Extension amont
-  Site Natura 2000 du Mézenc
-  Le Lignon
-  Limite du CTHL
-  Limite communale
-  Limite départementale

Echelle :
0 3.2 6.4 km








Réalisation : C. CURNY, SICALA, Mars 2012
Source : © IGN BD Carto ® 2006

CARTES ANNEXE II : CARACTÉRISATION DES ABORDS DU COURS D'EAU ET INFRASTRUCTURES
EXISTANTES (BURGEAP, 2009)






LEGENDE

1. Caractérisation des abords des cours d'eau en terme d'occupation du sol et de formations végétales riveraines



- Nature et état de la ripisylve

-  Ripisylve composée d'essences indigènes et adaptées, à dominance de feuillus
-  Ripisylve composée d'essences indigènes et adaptées, à dominance de résineux
-  Ripisylve composée d'essences non adaptées ou déperissantes
-  Ripisylve absente (abords de cours d'eau dépourvus de végétation ligneuse)
-  Ripisylve discontinue

















- Occupation du sol des parcelles riveraines

-  Parcelles riveraines occupées par un boisement de feuillus ou une forêt mixte (résineux/feuillus)
-  Parcelles riveraines occupées par des prairies, gérées de manière extensive, pâturées ou non
-  Parcelles riveraines occupées par un boisement des résineux, qu'il s'agisse de plantations ou non
-  Milieu humide sur une surface étendue
-  Milieu humide localisé



- Présence d'espèces invasives et/ou indésirables

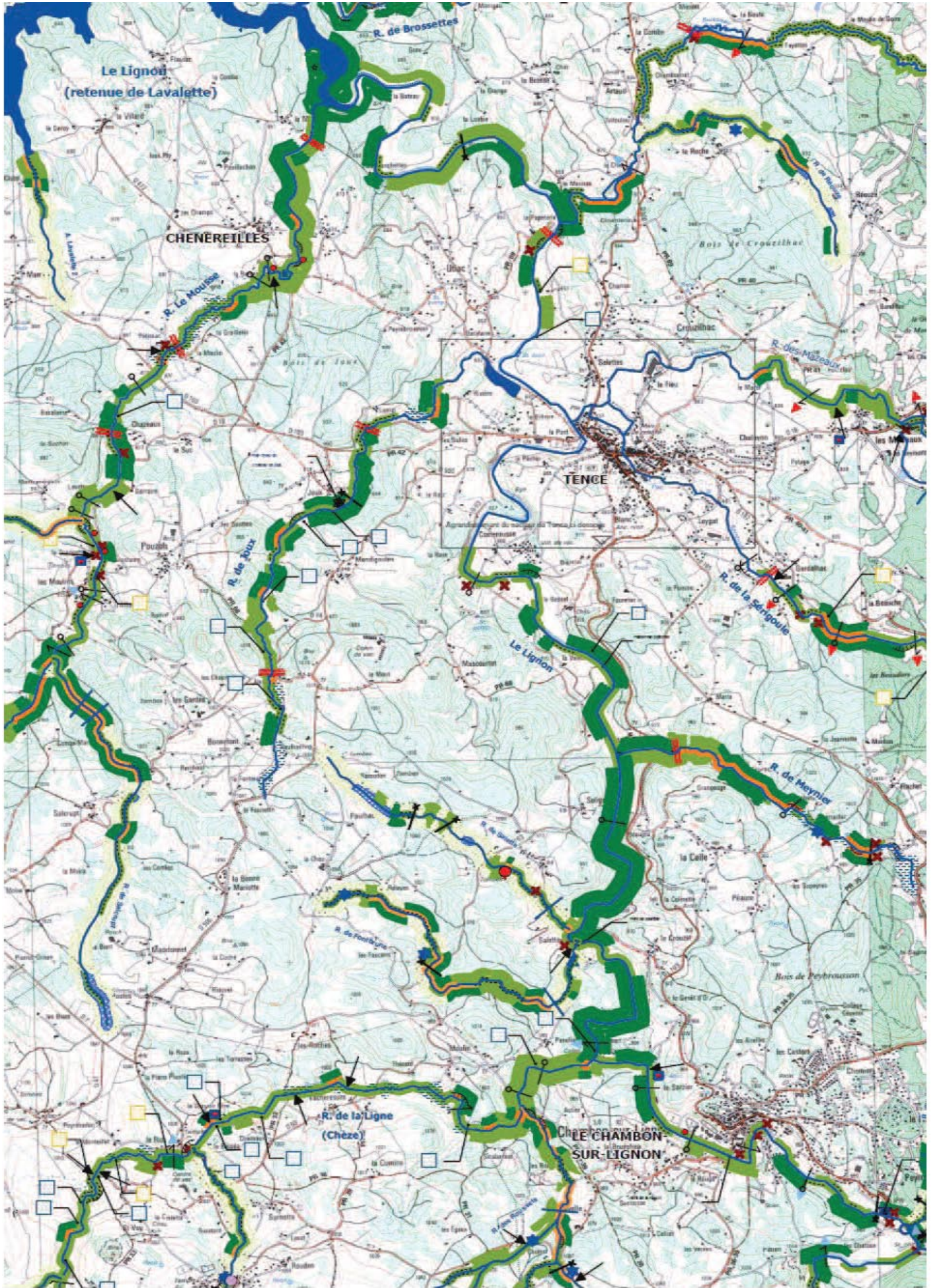
-  Foyers de Renouée du Japon
-  Plantations de cultivars de peupliers

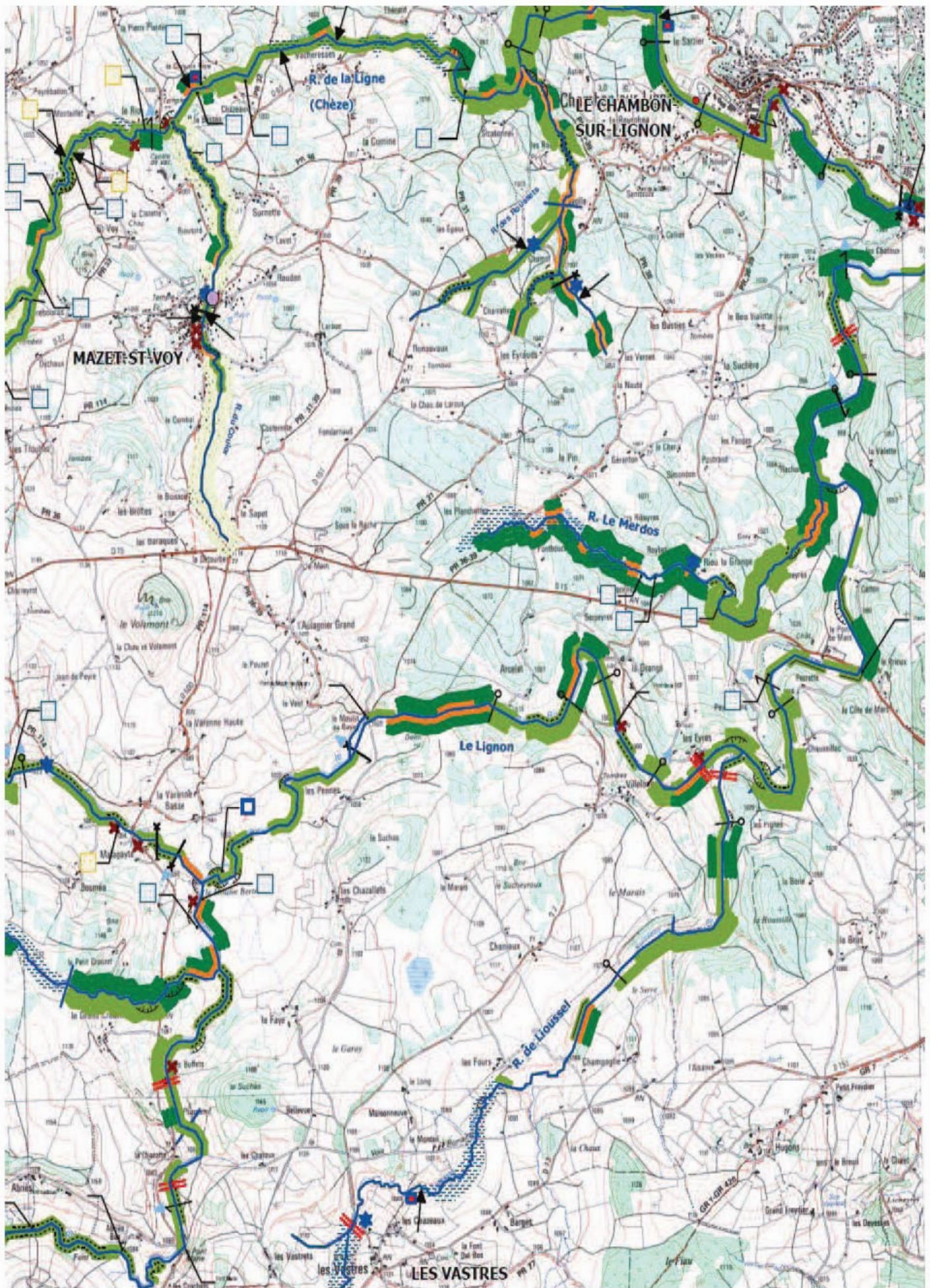
2. Usages, infrastructures et ouvrages existants

-  Captage d'eau en rivière pour la production d'eau potable
-  Pisciculture
-  Usine hydroélectrique
-  Canal d'amenée
-  Station d'épuration
-  Plan d'eau, étang existant
-  Rejet en rivière d'eaux usées, source de pollution
-  Zone de remblai existante, dépôt de déchets de diverse nature
-  Remblaiement à l'origine d'une disparition momentanée du lit du cours d'eau
-  Ouvrage de génie civil de protection de berge (empierrement, mur en béton, etc...)
-  Ouvrage existant franchissable (seuil, levée, etc...)
-  Ouvrage existant partiellement franchissable en fonction des conditions hydrologiques (seuil, levée, radier de pont, etc...)
-  Ouvrage existant infranchissable (seuil, levée, radier de pont, etc...)
-  Détournement / prélèvement d'une partie des eaux
-  Détournement / prélèvement d'une partie des eaux et fortement préjudiciable pour la rivière ou le ruisseau
-  Ouvrage d'art en mauvais état et présentant des signes d'affoulement ou constituant un obstacle partiel ou total au transit piscicole

3. Divers

-  Phénomène significatif d'érosion de berge
-  Obstacle naturel infranchissable (cascades, etc...)



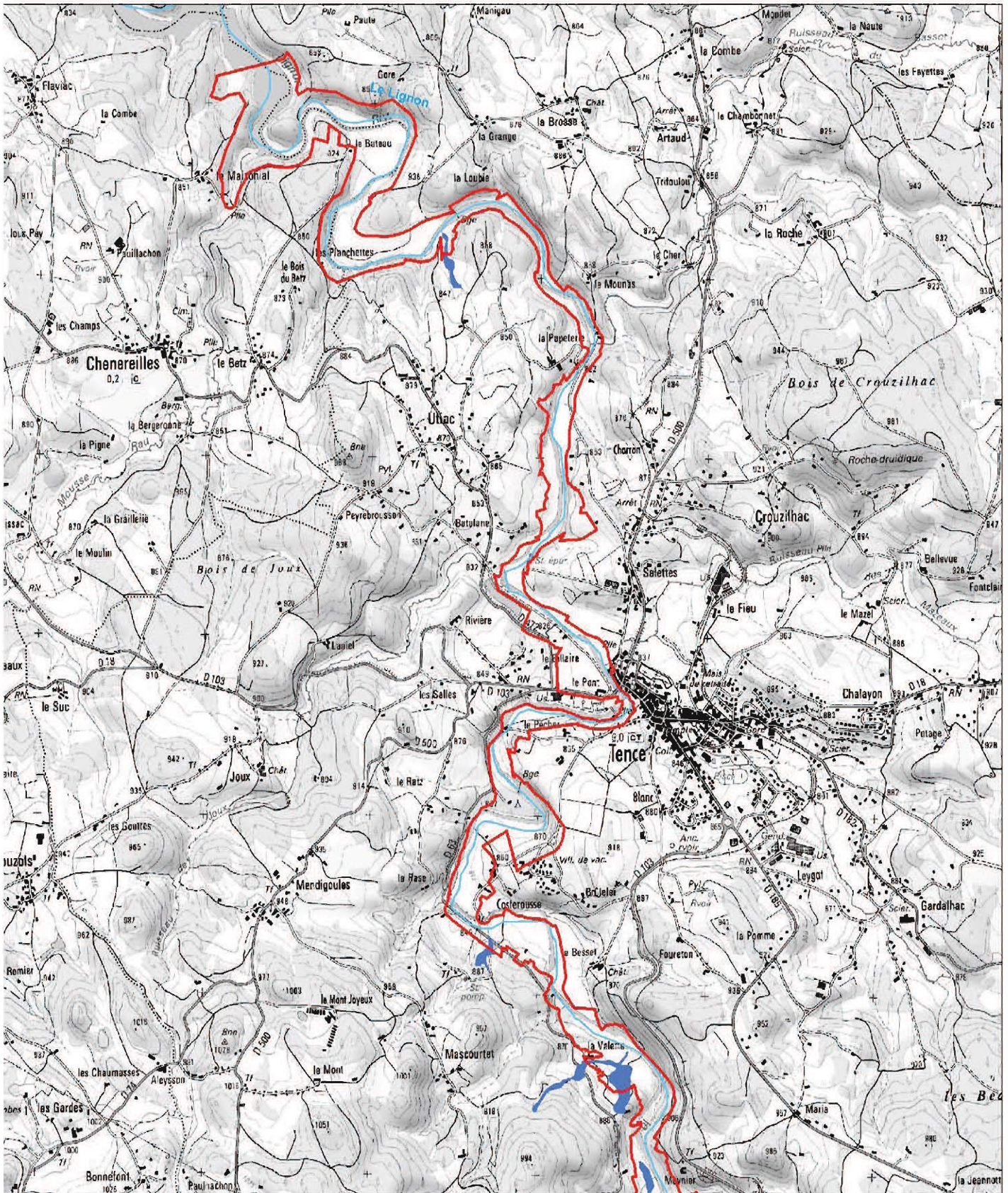








CARTES ANNEXE III : ZONES HUMIDES



Carte annexe 3 : Zones humides



-  Site Natura 2000 "Haute Vallée du Lignon"
-  Zone humide
-  le Lignon

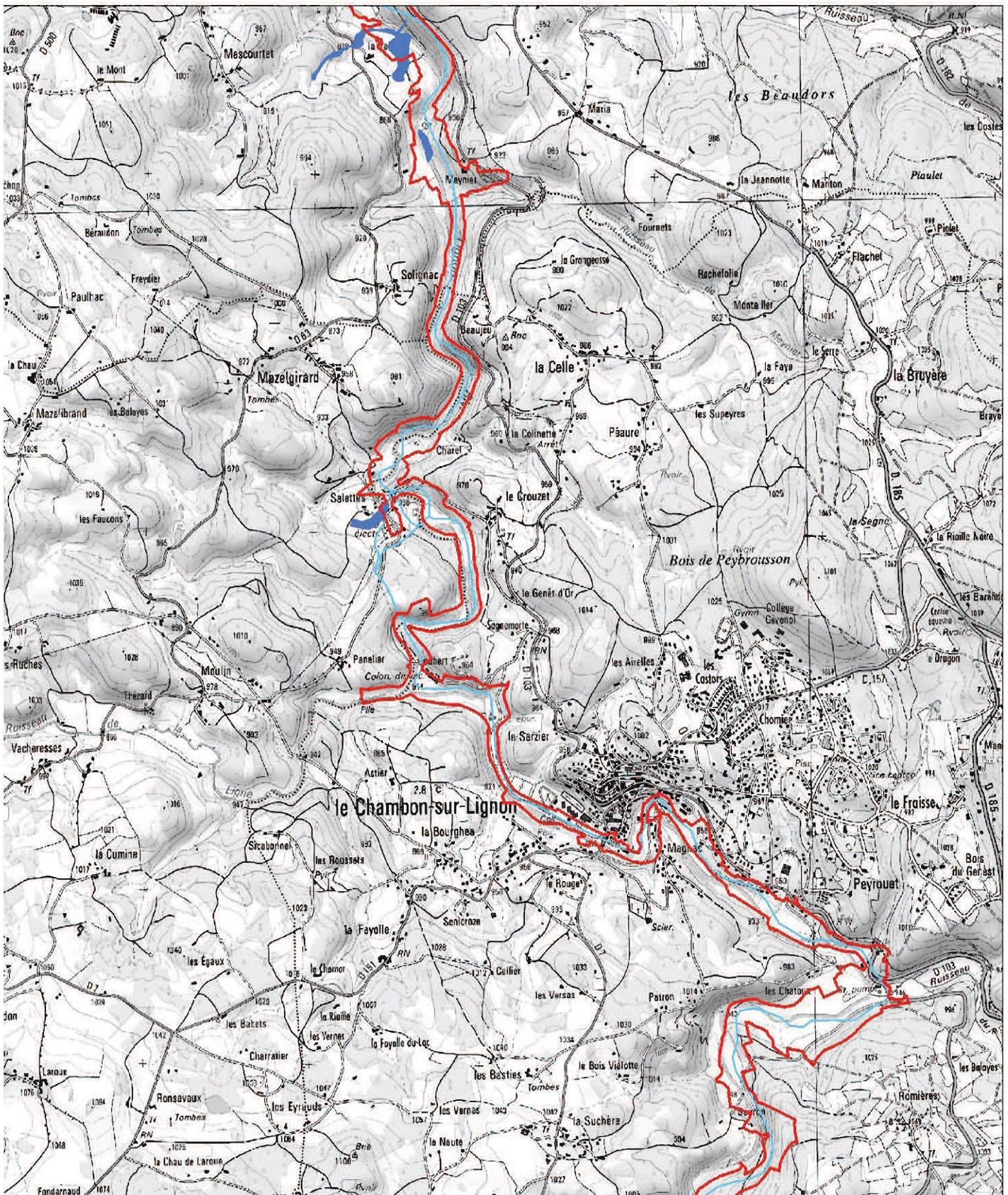





Réalisation : C. CURNY, SICALA, Avril 2012

Sources : Fond Scan 25 © IGN 2006
Inventaires CG43, 2005 et
CREN Rhône-Alpes, 2007



Carte annexe 3 : Zones humides



-  Site Natura 2000 "Haute Vallée du Lignon"
-  Zone humide
-  le Lignon

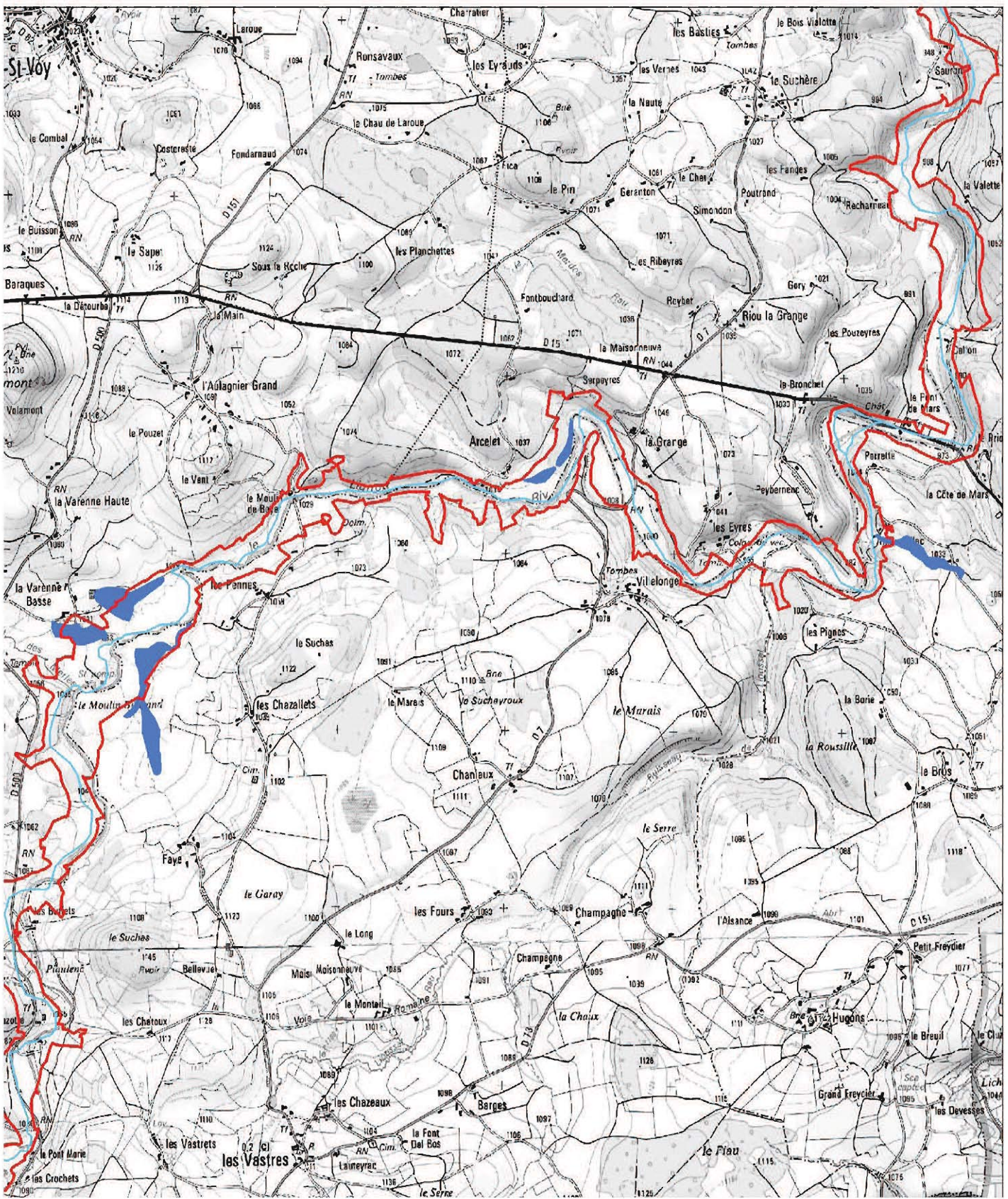





Réalisation : C. CURNY, SICALA, Avril 2012


Sources : Fond Scan 25 © IGN 2006
Inventaires CG43, 2005 et
CREN Rhône-Alpes, 2007



Carte annexe 3 : Zones humides

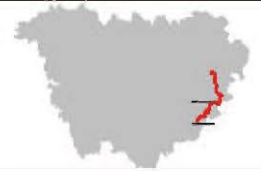


-  Site Natura 2000 "Haute Vallée du Lignon"
-  Zone humide
-  le Lignon

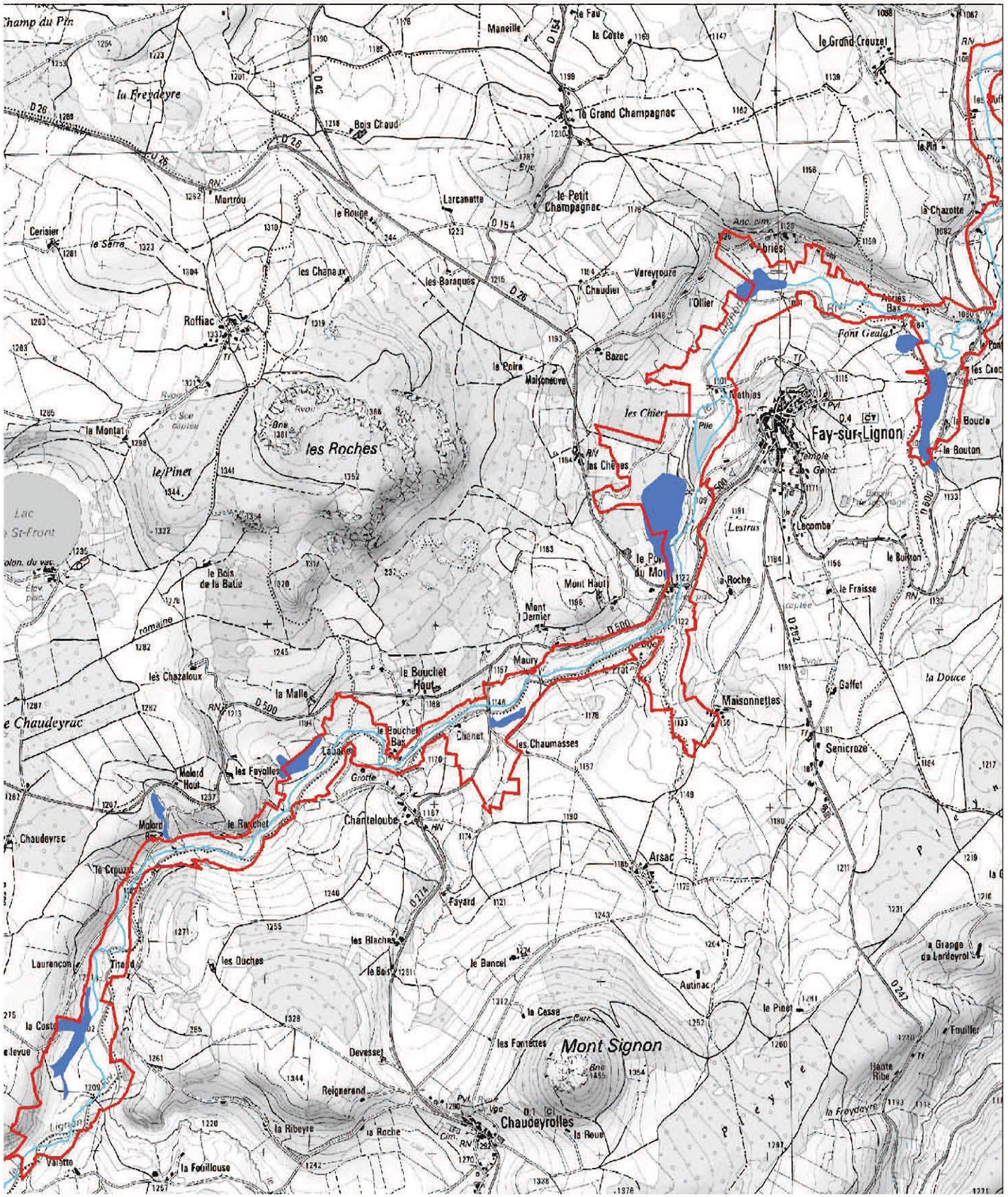


Réalisation : C. CURNY, SICALA, Avril 2012

Sources : Fond Scan 25 © IGN 2006
Inventaires CG43, 2005 et
CREN Rhône-Alpes, 2007



Carte annexe 3 : Zones humides



- Site Natura 2000 "Haute Vallée du Lignon"
- Zone humide
- le Lignon



Réalisation : C. CURNY, SICALA, Avril 2012

Sources : Fond Scan 25 © IGN 2006
Inventaires CG43, 2005 et
CREN Rhône-Alpes, 2007



CARTE ANNEXE IV : ÉTAT ÉCOLOGIQUE 2009 DES EAUX DE SURFACE


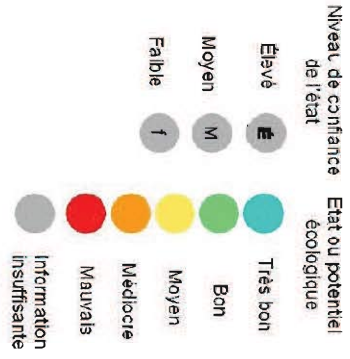
Bassin Loire-Bretagne

SAGE Lignon du Velay


Etat ou potentiel écologique et niveau de confiance de l'état

Etat	Niveau de confiance de l'état		
	Très bon	Bon	Moyen
Très bon	Vert	Vert	Vert
Bon	Vert	Vert	Vert
Moyen	Vert	Vert	Vert
Médiocre/Mauvais	Vert	Vert	Vert
Moyen	Vert	Vert	Vert
Faible	Vert	Vert	Vert

Plans d'eau, estuaires et eaux côtières

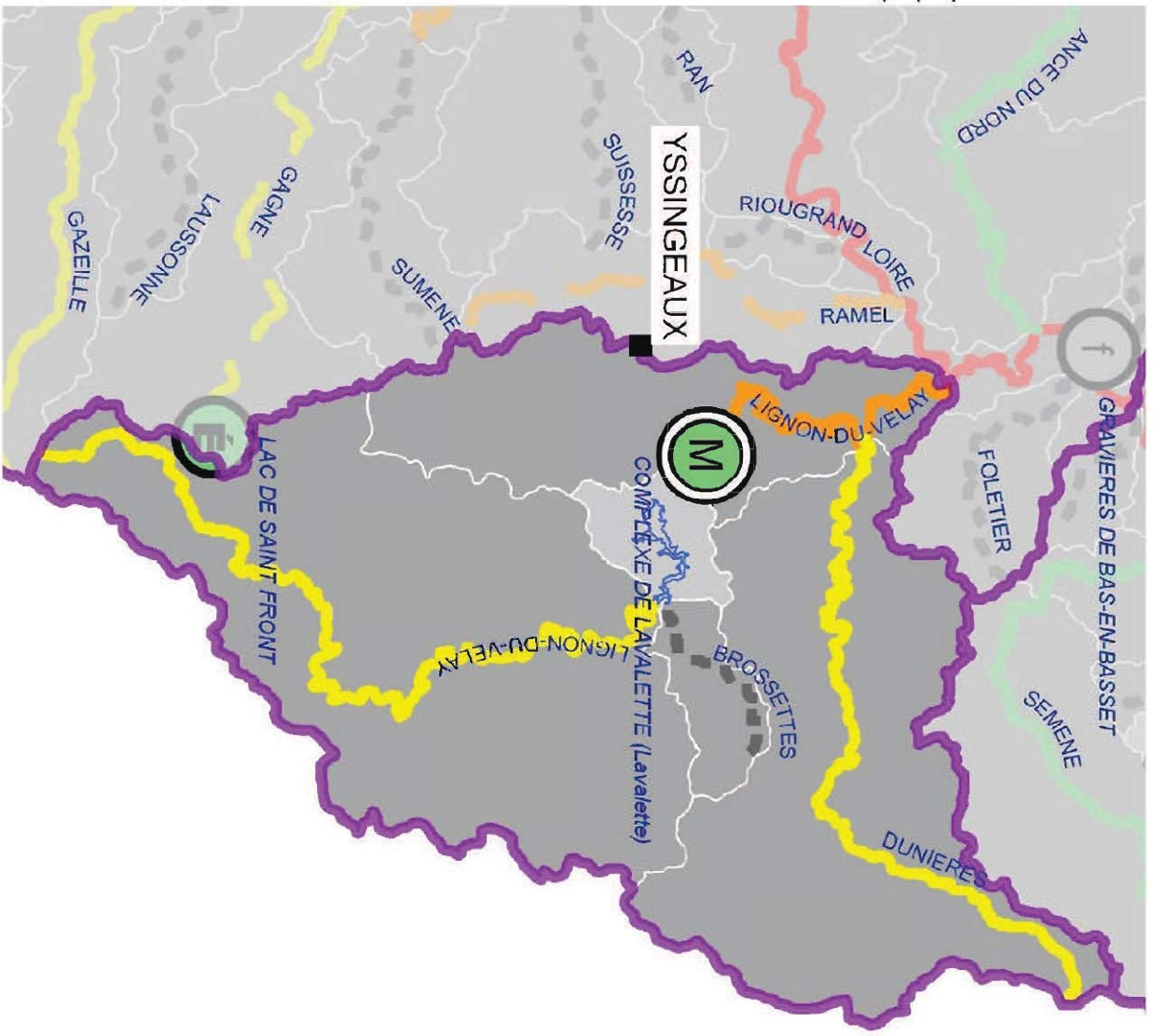


Echéances des objectifs



SDU CARTAGE Loire Estuaire 2009 - DEP - 18/01/2011
 Agence de l'eau Loire Bretagne

Etat écologique 2009 des eaux de surface avec niveaux de confiance moyen et élevé



Carte 38

Cours d'eau (données 2008-2009)
 Plans d'eau (données 2005 à 2009)
 Eaux littorales (données 2007 à 2009)

